


**HOJA DE VERIFICACIÓN DE BÚSQUEDA POR SECTOR (INICIAL)**

<b>Objetivo de Búsqueda</b>	Clave: [REDACTED]	<b>Descripción.</b> Búsqueda de los 43 Normalistas desaparecidos.	
<b>Ubicación geográfica</b>	Latitud: 18° 44' 7"	Longitud 99° 15' 22"	
<b>Estado:</b>	<b>Municipio:</b> [REDACTED]	<b>Localidad:</b> [REDACTED]	
<b>Fuente</b>	De la información		De la Instrucción
<b>Inicio</b>	Fecha [REDACTED]	Hora [REDACTED]	
<b>Conclusión</b>	Fecha [REDACTED]	Hora [REDACTED]	
<b>Acciones</b> (Resumen en orden cronológico)	Base de Operaciones Mixtas Numero 02 [REDACTED]		
<b>Resultados</b> (Datos básicos de identificación)	Sin resultado.		
<b>Observaciones</b>	Se realizan puntos de Inspección vehicular, realizando inspección visuales a vehículos realizando labores de proximidad con las personas.		
<b>Unidad administrativa</b>	DIVISIÓN [REDACTED]	Coordinación [REDACTED]	Agrupamiento [REDACTED]
<b>Mando responsable</b>	Grado / Nombre completo [REDACTED]		No. Expediente/Firma [REDACTED]
<b>Anexo(s)</b> (Evidencia fotográfica, video, documentos, etc)	No. [REDACTED]	Tipo [REDACTED]	Contenido [REDACTED]

La Información contenida en el presente documento es auditable, confidencial y/o reservada en términos de la Ley Federal de Transparencia y Acceso a la Información Pública Gubernamental


LFTAIPG  
 Art. 13  
 Fracción IV  
 Motivación 1



MIEMBRO DE LA REPUBLICA  
CURIA ESPECIALIZADA N  
DH DE DE  
YGA  
IZA  
ATERIA



LFTAIPG  
Art. 13  
Fracción IV  
Motivación 1



ENERGÍA DE LA REPÚBLICA  
 RIA ESPECIALIZADA EN  
 N DE EFICIENCIA



ANIZADO  
 ADA EN  
 TERIA DO



LFTAIPG  
 Art. 13  
 Fracción IV  
 Motivación 1



LFTAIPG  
Art. 13  
Fracción IV  
Motivación 1

No. Folio: 372  
Fecha: 01 / 11 / 2014

### HOJA DE VERIFICACIÓN DE BÚSQUEDA POR SECTOR (INICIAL)

<b>Objetivo de Búsqueda</b>	Clave [REDACTED]	Descripción. Búsqueda de los 43 Normalistas desaparecidos.	
<b>Ubicación geográfica</b>	Latitud: 18° 39' 4"	Longitud: 99° 27' 50"	
<b>Estado:</b>	<b>Municipio:</b> [REDACTED]	<b>Localidad:</b> [REDACTED]	
<b>Fuente</b>	De la Información	De la Instrucción	
<b>Inicio</b>	Fecha [REDACTED]	Hora [REDACTED]	
<b>Conclusión</b>	Fecha [REDACTED]	Hora [REDACTED]	
<b>Acciones</b> (Resumen en orden cronológico)	Base de Operaciones Mixtas número 2 [REDACTED]		
<b>Resultados</b> (Datos básicos de identificación)	Sin resultado.		
<b>Observaciones</b>	[REDACTED]		
<b>Unidad administrativa</b>	<b>División</b> [REDACTED]	<b>Coordinación</b> [REDACTED]	<b>Agrupamiento</b> [REDACTED]
<b>Mando responsable</b>	<b>Grado / Nombre completo</b> [REDACTED]		<b>No. Expediente/ Firma</b> [REDACTED]
<b>Anexo(s)</b> (Evidencia fotográfica, video, documentos, etc)	<b>No.</b>	<b>Tipo</b>	<b>Contenido</b> [REDACTED]

La información contenida en el presente documento es auditable, confidencial y/o reservada en términos de la Ley Federal de Transparencia y Acceso a la Información Pública Gubernamental

LFTAIPG  
Art. 13  
Fracción IV  
Motivación 1



LFTAIPG  
Art. 13  
Fracción IV  
Motivación 1

No. Folio 378  
Fecha: 02 / 11 / 2014

**HOJA DE VERIFICACIÓN DE BÚSQUEDA POR SECTOR (INICIAL)**

Objetivo de Búsqueda	Clave : [REDACTED]	Descripción : Búsqueda y Localización de 43 estudiantes normalistas	
Ubicación geográfica	Latitud: 18°24'57"	Longitud: 99°54'53.15"	
Estado:	Municipio: [REDACTED]	Localidad: [REDACTED]	
Fuente	De la información		De la Instrucción De orden superior
Inicio	Fecha [REDACTED]	Hora [REDACTED]	
Conclusión	Fecha [REDACTED]	Hora [REDACTED]	
Acciones (Resumen en orden cronológico)	[REDACTED]		
Resultados (Datos básicos de identificación)	No se obtuvo resultados favorables		
Observaciones	[REDACTED]		
Unidad administrativa	División	Coordinación	Agrupamiento
	[REDACTED]		[REDACTED]
Mando responsable	Grado / Nombre completo		No. Expediente/ Firma
	[REDACTED]		[REDACTED]
Anexo(s) (Evidencia fotográfica, video, documentos , etc)	No.	Tipo	Contenido
	[REDACTED]	[REDACTED]	[REDACTED]

La información contenida en el presente documento es auditable, confidencial y/o reservada en términos de la Ley Federal de Transparencia y Acceso a la Información Pública Gubernamental

No. Folio  
Fecha: 02 / 11 / 2014

LFTAIPG  
Art. 13  
Fracción IV  
Motivación 1



LFTAIPG  
Art. 13  
Fracción IV  
Motivación 1





AL DE LA REPÚBLICA  
ESPECIALIZADA  
DEL INDUST  
ZADA  
EN  
DE SEGURIDAD

LFTAIPG  
Art. 13  
Fracción IV  
Motivación 1

No. Folio 374  
 Fecha: 02 / 11 / 2014

**HOJA DE VERIFICACIÓN DE BÚSQUEDA POR SECTOR (INICIAL)**

Objetivo de Búsqueda	Clave : [REDACTED]	Descripción : Búsqueda y Localización de 43 estudiantes normalistas	
Ubicación geográfica	Latitud: 18°24'57"	Longitud: 99°54'53"	
Estado:	Municipio: [REDACTED]	Localidad: [REDACTED]	
Fuente	De la información	De la Instrucción De orden superior	
Inicio	Fecha [REDACTED]	Hora	[REDACTED]
Conclusión	Fecha [REDACTED]	Hora	[REDACTED]
Acciones (Resumen en orden cronológico)	[REDACTED]		
Resultados (Datos básicos de identificación)	No se obtuvo resultados favorables		
Observaciones	[REDACTED]		
Unidad administrativa	División	Coordinación	Grupamiento
Mando responsable	Grado / Nombre completo		No. Expediente
Anexo(s) (Evidencia fotográfica, video, documentos, etc)	No.	Tipo	Contenido

La información contenida en el presente documento es auditable, confidencial y/o reservada en términos de la Ley Federal de Transparencia y Acceso a la Información Pública Gubernamental

No. Folio  
 Fecha: 02 / 11 / 2014

LFTAIPG  
 Art. 13  
 Fracción IV  
 Motivación 1



LFTAIPG  
Art. 13  
Fracción IV  
Motivación 1




No. Folio 375  
Fecha: 02 / 11 / 2014

**HOJA DE VERIFICACIÓN DE BÚSQUEDA POR SECTOR (INICIAL)**

Objetivo de Búsqueda	Clave : [REDACTED]	Descripción : Búsqueda y Localización de 43 estudiantes normalistas	
Ubicación geográfica	Latitud: 18°39'41"	Longitud: 99°27'50"	
Estado:	Municipio: [REDACTED]	Localidad: [REDACTED]	
Fuente	De la información	De la Instrucción De orden superior	
Inicio	Fecha [REDACTED]	Hora [REDACTED]	
Conclusión	Fecha [REDACTED]	Hora [REDACTED]	
Acciones (Resumen en orden cronológico)	[REDACTED]		
Resultados (Datos básicos de identificación)	No se obtuvo resultados favorables		
Observaciones	[REDACTED]		
Unidad administrativa	División	Coordinación	Aggrupamiento
Mando responsable	Grado / Nombre completo Policía Primero Juan Hernández Peñafiel		No. Expediente / Firma [REDACTED]
Anexo(s) (Evidencia fotográfica, video, documentos, etc)	No. [REDACTED]	Tipo [REDACTED]	Contenido [REDACTED]

La información contenida en el presente documento es auditable, confidencial y/o reservada en términos de la Ley Federal de Transparencia y Acceso a la Información Pública Gubernamental

LFTAIPG  
Art. 13  
Fracción IV  
Motivación 1



LFTAIPG  
Art. 13  
Fracción IV  
Motivación 1

No. Folio 0376  
 Fecha: 21/11/2014

HOJA DE VERIFICACIÓN DE BÚSQUEDA POR SECTOR (INICIAL)

Objetivo de Búsqueda	Clave: [REDACTED]	Descripción [REDACTED]	
Ubicación geográfica	Latitud: N 18° 20' 54"	Longitud: W 100° 25' 54"	
Estado:	Municipio: IQUALA	Localidad: Comzu del Coyote	
Fuente	De la información	De la Instrucción	
Inicio	Fecha [REDACTED]	Hora [REDACTED]	[REDACTED]
Conclusión	Fecha [REDACTED]	Hora [REDACTED]	[REDACTED]
Acciones (Resumen en orden cronológico)	[REDACTED]		
Resultados (Datos básicos de identificación)	No se encontro indicios.		
Observaciones	[REDACTED]		
Unidad administrativa	División [REDACTED]	Coordinación [REDACTED]	Agrupamiento [REDACTED]
Mando responsable	Grado / Nombre completo [REDACTED]	No. Expediente/ Firma [REDACTED]	
Anexo(s) (Evidencia fotográfica, video, documentos, etc)	No. [REDACTED]	Tipo [REDACTED]	[REDACTED]

La información contenida en el presente documento es auditable, confidencial y/o reservada en términos de la Ley Federal de Transparencia y Acceso a la Información Pública Gubernamental

LFTAIPG  
 Art. 13  
 Fracción IV  
 Motivación 1

16

016



LFTAIPG  
Art. 13  
Fracción IV  
Motivación 1






LFTAIPG  
Art. 13  
Fracción IV  
Motivación 1

**HOJA DE VERIFICACIÓN DE BÚSQUEDA POR SECTOR (INICIAL)**

<b>Objetivo de Búsqueda</b>	Clave: [REDACTED]	Descripción : Búsqueda de los 43 estudiantes normalistas desaparecidos	
<b>Ubicación geográfica</b>	Latitud: 18° 20' 14"	Longitud: 99° 42' 46"	
<b>Estado:</b>	Municipio: [REDACTED]	Localidad: [REDACTED]	
<b>Fuente</b>	De la información	De la Instrucción	
<b>Inicio</b>	Fecha [REDACTED]	Hora [REDACTED]	
<b>Conclusión</b>	Fecha [REDACTED]	Hora [REDACTED]	
<b>Acciones</b> (Resumen en orden cronológico)	[REDACTED]		
<b>Resultados</b> (Datos básicos de identificación)	Sin Resultados		
<b>Observaciones</b>	Se realiza inspecciones en terrenos baldíos, calles principales y alrededores del poblado para conseguir algún indicio o dato que lleve al paradero de los 43 normalistas		
<b>Unidad administrativa</b>	División [REDACTED]	Coordinación [REDACTED]	Agrupamiento [REDACTED]
<b>Mando responsable</b>	Grado / Nombre completo [REDACTED]	No. Expediente / Firma [REDACTED]	
<b>Anexo(s)</b> (Evidencia fotográfica, video, documentos, etc.)	No.	Tipo	Contenido

La información contenida en el presente documento es auditable, confidencial y/o reservada en términos de la Ley Federal de Transparencia y Acceso a la Información Pública Gubernamental

LFTAIPG  
 Art. 13  
 Fracción IV  
 Motivación 1



...RAL DE LA...  
...ESPECIALIZ...  
...DELINCO...  
...ZAOA...  
...EMINVE...  
...ADE SEQUESTRON...



LFTAIPG  
Art. 13  
Fracción IV  
Motivación 1


No. Folio **378**  
Fecha: 21/11/2014

**HOJA DE VERIFICACIÓN DE BÚSQUEDA POR SECTOR (INICIAL)**

<b>Objetivo de Búsqueda</b>	Clave : [REDACTED]	<b>Descripción</b> Servicio búsqueda y localización de 43 estudiantes desaparecidos.	
<b>Ubicación geográfica</b>	Latitud: 18° 13' 15.4" N	Longitud: 99° 39' 24.0" W	
<b>Estado:</b>	<b>Municipio:</b> [REDACTED]	<b>Localidad:</b> [REDACTED]	
<b>Fuente</b>	De la información [REDACTED]	De la instrucción [REDACTED]	
<b>Inicio</b>	Fecha [REDACTED]	Hora [REDACTED]	
<b>Conclusión</b>	Fecha [REDACTED]	Hora [REDACTED]	
<b>Acciones</b> (Resumen en orden cronológico)	[REDACTED]		
<b>Resultados</b> (Datos básicos de identificación)	Sin resultados.		
<b>Observaciones</b>	[REDACTED] Búsqueda y localización 43 estudiantes desaparecidos		
<b>Unidad administrativa</b>	<b>División</b>	<b>Coordinación</b>	<b>Agrupamiento</b>
	[REDACTED]		[REDACTED]
<b>Mando responsable</b>	<b>Grado / Nombre completo</b>		<b>No. Expediente/ Firma</b>
	[REDACTED]		[REDACTED]
<b>Anexo(s)</b> (Evidencia fotográfica, video, documentos, etc)	<b>No.</b>	<b>Tipo</b>	<b>Contenido</b>

La información contenida en el presente documento es auditable, confidencial y/o reservada en términos de la Ley Federal de Transparencia y Acceso a la Información Pública Gubernamental

LFTAIPG  
Art. 13  
Fracción IV  
Motivación 1



LFTAIPG  
Art. 13  
Fracción IV  
Motivación 1

No. Folio 379  
Fecha: 1/1

HOJA DE VERIFICACIÓN DE BÚSQUEDA POR SECTOR (INICIAL)

Objetivo de Búsqueda	Clave	Descripción	
Ubicación geográfica	Latitud: 18° 21' 49.53"		Longitud: 99° 35' 8.32"
Estado	Municipio	Localidad:	
Fuente	De la información		De la instrucción
Inicio	Fecha	Hora	
Conclusión	Fecha	Hora	
Acciones (Resumen en orden cronológico)	[Redacted]		
Resultados (Datos básicos de identificación)	Sin novedades que reportar		
Observaciones	[Redacted]		
Unidad administrativa	División	Coordinación	Agrupamiento
Mando responsable	Grado / Nombre completo		No. Expediente / Firma
Anexo(s) (Evidencia fotográfica, video, documentos, etc)	No. 70	Tipo documento	Contenido tarjetas informativas con memorias fotográficas.

La información contenida en el presente documento es auditable, confidencial y/o reservada en términos de la Ley Federal de Transparencia y Acceso a la Información Pública Gubernamental

LFTAIPG  
Art. 13  
Fracción IV  
Motivación 1



DIVISIÓN DE FUERZAS FEDERALES  
COORDINACIÓN DE OPERACIONES ESPECIALES  
TARJETA INFORMATIVA

HORA: 23:00  
LUGAR: IGUALA, GUERRERO  
FECHA: 02 DE NOVIEMBRE DEL 2014  
No: 033  
"2014, año de Octavio Paz"

PARA:  
SUBINSPECTOR, LIC. [REDACTED]  
ENCARGADO INTERINO DE LA  
COORDINACIÓN DE OPERACIONES ESPECIALES

DE:  
SUBINSPECTOR, LIC. [REDACTED]  
ENCARGADO INTERINO DE LA  
DIRECCIÓN GENERAL DE EQUIPOS ESPECIALES

Me permito hacer de su conocimiento, las novedades suscitadas el día de la fecha en el [REDACTED] establecido en Iguala, municipio del Estado de Guerrero, lugar donde se encuentran desplegados elementos de esta Coordinación de Operaciones Especiales.

Sobre este particular, refiero a usted que se realizó un recorrido en las inmediaciones del poblado conocidos como [REDACTED] al mando del C. [REDACTED] a bordo de 04 unidades CRPS con números económicos [REDACTED] con un total de [REDACTED] elementos de fuerza de esta Coordinación y un Binomio Canino, así mismo se efectuó un patrullaje en el municipio de Ahuehúepan Guerrero, con las coordenadas N 18°21'495 y O 99°35'832, sin novedad alguna que reportar.

Finalmente es importante hacer mención, que elementos de la Dirección de Equipos Especiales, continúan dando puntual seguimiento, a las denuncias e indicios, que lleven a la localización de los normalistas desaparecidos.

Sin más por el momento, reciba las seguridades de mi subordinación y respeto.

ARP


[REDACTED]

www.cns.gob.mx



POLICIA FEDERAL  
GENDARMERIA


LFTAIPG  
Art. 13  
Fracción IV  
Motivación 1



24

DIVISIÓN DE FUERZAS FEDERALES  
COORDINACIÓN DE OPERACIONES ESPECIALES

MEMORIA FOTOGRÁFICA.



ARP



COMANDO EN JEFE  
FUERZAS FEDERALES DE SEGURIDAD PÚBLICA  
GENDARMERÍA

LFTAIPG  
Art. 13  
Fracción IV  
Motivación 1




### HOJA DE VERIFICACIÓN DE BÚSQUEDA POR SECTOR (INICIAL)

Objetivo de Búsqueda	Clave : [REDACTED]	Descripción Localización de los 43 estudiantes desaparecidos.	
Ubicación geográfica	Latitud: 18° 28' 45" N		Longitud: 99° 35' 02" W
Estado:	Municipio: [REDACTED]	Localidad: [REDACTED]	
Fuente	De la información		De la Instrucción
Inicio	Fecha: [REDACTED]	Hora: [REDACTED]	
Conclusión	Fecha: [REDACTED]	Hora: [REDACTED]	
Acciones (Resumen en orden cronológico)	Se efectuaron recorridos pie-tierra, por barrancas, veredas, caminos del tercer orden e inmediaciones del citado poblado, en la búsqueda de los 43 estudiantes desaparecidos.		
Resultados (Datos básicos de identificación)	Negativos		
Observaciones	Ninguna		
Unidad administrativa	División	Coordinación	Agrupamiento
	[REDACTED]	[REDACTED]	[REDACTED]
Mando responsable	Grado / Nombre completo		No. Expediente/ Firma
	[REDACTED]		[REDACTED]
Anexo(s) (Evidencia fotográfica, video, documentos, etc)	No.	Tipo	Contenido
	4	Fotografías	

La información contenida en el presente documento es auditable, confidencial y/o reservada en términos de la Ley Federal de Transparencia y Acceso a la Información Pública Gubernamental

LFTAIPG  
Art. 13  
Fracción IV  
Motivación 1

PERSONAL EN LA BUSQUEDA DE LOS ESTUDIANTES DESAPARECIDOS



LFTAIPG  
Art. 13  
Fracción IV  
Motivación 1



No. Folio 381  
Fecha: 21/11/2014

HOJA DE VERIFICACIÓN DE BÚSQUEDA POR SECTOR (INICIAL)

Objetivo de Búsqueda	Clave: [REDACTED]	Descripción Servicio: búsqueda y localización de 43 estudiantes desaparecidos.	
Ubicación geográfica	Latitud: 18° 13' 15.4" N	Longitud: 99° 39' 24.0" W	
Estado:	Municipio: [REDACTED]	Localidad: [REDACTED]	
Fuente	De la Información	De la Instrucción	
Inicio	Fecha [REDACTED]	Hora [REDACTED]	
Conclusión	Fecha [REDACTED]	Hora [REDACTED]	
Acciones (Resumen en orden cronológico)	Llegando al poblado Cocula nos desplazamos en una brecha en dirección al río San Juan. Hicimos un recorrido de [REDACTED] aproximadamente por la ribera del río para la búsqueda y localización de 43 E.D.		
Resultados (Datos básicos de identificación)	Sin resultados.		
Observaciones	43 E.D. Búsqueda y localización de 43 estudiantes desaparecidos		
Unidad administrativa	División	Coordinación	Agrupamiento
Mando responsable	Grado / Nombre completo		No. Expediente/ Firma
Anexo(s) (Evidencia fotográfica, video, documentos, etc)	No.	Tipo	Contenido

La información contenida en el presente documento es auditable, confidencial y/o reservada en términos de la Ley Federal de Transparencia y Acceso a la Información Pública Gubernamental


LFTAIPG  
Art. 13  
Fracción IV  
Motivación 1



LFTAIPG  
Art. 13  
Fracción IV  
Motivación 1


No. Folio 382  
 Fecha: 20/11/2014

HOJA DE VERIFICACIÓN DE BÚSQUEDA POR SECTOR (INICIAL)


Objetivo de Búsqueda	Clave: [REDACTED]	Descripción Búsqueda y localización de los 43 normalistas	
Ubicación geográfica	Latitud: N 18° 13' 19.8"	Longitud: W 99° 39' 25.0"	
Estado: [REDACTED]	Municipio: [REDACTED]	Localidad: [REDACTED]	
Fuente	De la información	De la Instrucción	
Inicio	Fecha: [REDACTED]	Hora	[REDACTED]
Conclusión	Fecha: [REDACTED]	Hora	[REDACTED]
Acciones (Resumen en orden cronológico)	Reconocimiento sobre la Orilla del río Cocula, aproximadamente [REDACTED] kilómetros		
Resultados (Datos básicos de identificación)	 Sin Novedad		
Observaciones			
Unidad administrativa	División	Coordinación	Agrupamiento
Mando responsable	Grado / Nombre completo		No. Expediente/ Firma
Anexo(s) (Evidencia fotográfica, video, documentos, etc)	No.	Tipo	Contenido

La información contenida en el presente documento es auditable, confidencial y/o reservada en términos de la Ley Federal de Transparencia y Acceso a la Información Pública Gubernamental

LFTAIPG  
 Art. 13  
 Fracción IV  
 Motivación 1



LFTAIPG  
Art. 13  
Fracción IV  
Motivación 1



LFTAIPG  
Art. 13  
Fracción IV  
Motivación 1

No. Folio 383  
Fecha: 02/11/14

HOJA DE VERIFICACIÓN DE BÚSQUEDA POR SECTOR (INICIAL)

Objetivo de Búsqueda	Clave: [REDACTED]	Descripción: Búsqueda y localización de los estudiantes desaparecidos.	
Ubicación geográfica	Latitud: N 18° 13' 8.6772"	Longitud: W 99° 39' 29.0556"	
Estado: [REDACTED]	Municipio: [REDACTED]	Localidad: [REDACTED]	
Fuente	De la información	De la Instrucción <input checked="" type="checkbox"/>	
Inicio	Fecha: [REDACTED]	Hora: [REDACTED]	
Conclusión	Fecha: [REDACTED]	Hora: [REDACTED]	
Acciones (Resumen en orden cronológico)	Realizando recorrido por brechas y orillas del río Cipitulco - ceccula		
Resultados (Datos básicos de identificación)	Negativos		
Observaciones	Asi mismo reconocimiento a pie tierra tomando coordenadas en cuevas y bodegas		
Unidad administrativa	División: [REDACTED]	[REDACTED]	
Mando responsable	Estado / Nombre completo: [REDACTED]	No. Expediente: [REDACTED]	Firma: [REDACTED]
Anexo(s) (Evidencia fotográfica, video, documentos, etc)	[REDACTED]	[REDACTED]	[REDACTED]

La información contenida en el presente documento es auditable, confidencial y/o reservada en

LFTAIPG  
Art. 13  
Fracción IV  
Motivación 1





NERAL DE LA REPUBLICA  
RIA ESPECIALIZADA EN  
I DE DE  
ANIZADA  
MAYEM  
Estado de Veracruz



LFTAIPG  
Art. 13  
Fracción IV  
Motivación 1


No. Folio 384  
Fecha: 1/1

### HOJA DE VERIFICACIÓN DE BÚSQUEDA POR SECTOR (INICIAL)

Objetivo de Búsqueda	Clave:	Descripción	
Ubicación geográfica	Latitud:	Longitud:	
Estado:	Municipio:	Localidad:	
Fuente	De la información		De la Instrucción
Inicio	Fecha:	Hora:	
Conclusión	Fecha:	Hora:	
Acciones (Resumen en orden cronológico)	Se realizó un cateo en apoyo al [redacted] en busca de indicios en el domicilio ubicado en [redacted] colonia [redacted] con ayuda de binomios caninos se efectuaron rastreos, logrando ubicar armas y cartuchos.		
Resultados (Datos básicos de identificación)	Servicios Periciales realiza el procesamiento de indicios hallados (armas y cartuchos).		
Observaciones			
Unidad administrativa	División	Coordinación	Agrupamiento
Mando responsable	[redacted]		
Anexo(s) (Evidencia fotográfica, video, documentos, etc)	2	memoria fotográfica	físico.

La información contenida en el presente documento es auditable, confidencial y/o reservada en términos de la Ley Federal de Transparencia y Acceso a la Información Pública Gubernamental

LFTAIPG  
Art. 13  
Fracción IV  
Motivación 1



DIVISIÓN DE FUERZAS FEDERALES  
COORDINACIÓN DE OPERACIONES ESPECIALES  
TARJETA INFORMATIVA

HORA: 17:00 HRS.  
LUGAR: IGUALA, GUERRERO,  
FECHA: 03 DE NOVIEMBRE DE 2014  
No: 002/DGEE  
"2014, año de Octavio Paz"

PARA:  
SUBINSPECTOR, LIC. [REDACTED]  
ENCARGADO INTERINO DE LA  
COORDINACIÓN DE OPERACIONES ESPECIALES

DE:  
SUBINSPECTOR, LIC. [REDACTED]  
DIRECTOR GENERAL DE EQUIPOS ESPECIALES.


Me permito hacer de su conocimiento, las novedades suscitadas el día de la fecha en el [REDACTED] establecido en Iguala, municipio del Estado de Guerrero, lugar donde se encuentran desplegados elementos de esta Coordinación de Operaciones Especiales.

Sobre el particular, refiero a Usted que, el día de la fecha se brindó el apoyo al C. Agente del Ministerio Público de la Federación, adscrito a la SEIDO, Lic. [REDACTED] para llevar a cabo la orden de cateo número 531/2014, en el inmueble ubicado en [REDACTED]

Cabe señalar que en el lugar se contó con el apoyo de binomios caninos de la Policía Federal, en la especialidad de narcóticos y armas de fuego, mismo que lograron localizar [REDACTED]

- SE ANEXA MEMORIA FOTOGRAFICA

RESPECTUOSAMENTE  
SUFRAGIO EFECTIVO. NO REELECCIÓN  
SUBINSPECTOR



ARP






www.cns.gob.mx



LFTAIPG  
Art. 13  
Fracción IV  
Motivación 1



**DIVISIÓN DE FUERZAS FEDERALES  
COORDINACIÓN DE OPERACIONES ESPECIALES**



ARF




[www.cns.gob.mx](http://www.cns.gob.mx)






ESTADOS UNIDOS MEXICANOS  
**POLICIA FEDERAL**  
**GENDARMERÍA**

LFTAIPG  
Art. 13  
Fracción IV  
Motivación 1



DIVISION DE FUERZAS FEDERALES  
COORDINACION DE OPERACIONES ESPECIALES

RESULTADOS DEL APOYO AL MINISTERIO PUBLICO FEDERAL



ARE



[www.cns.gob.mx](http://www.cns.gob.mx)



ESTADOS UNIDOS MEXICANOS  
POLICIA FEDERAL  
GENDARMERIA

LFTAIPG  
Art. 13  
Fracción IV  
Motivación 1

No. Folio

385 038



Fecha: 2/11/14

## HOJA DE VERIFICACIÓN DE BÚSQUEDA POR SECTOR (INICIAL)

Objetivo de Búsqueda	Clave: [REDACTED]	Descripción: Búsqueda y localización de 43 estudiantes desaparecidos.	
Ubicación geográfica	Latitud: 18° 13' 15.4 N	Longitud: 99° 39' 24.0 W	
Estado:	Municipio: [REDACTED]	Localidad: [REDACTED]	
Fuente	De la información	De la instrucción	
Inicio	Fecha: [REDACTED]	Hora: [REDACTED]	
Conclusión	Fecha: [REDACTED]	Hora: [REDACTED]	
Acciones (Resumen en orden cronológico)	en el poblado de la palma nos desplazamos a pie tierra realizando un recorrido de [REDACTED] km. en las barranca y arrollos llegando al poblado que colinda con de la [REDACTED]		
Resultados (Datos básicos de identificación)	Sin resultados.		
Observaciones			
Unidad administrativa	División	Coordinación	Agrupamiento
Mando responsable	Grado / Nombre completo		No. Expediente / Firma
Anexo(s) (Evidencia fotográfica, video, documentos, etc)	No.	Tipo	Contenido

La información contenida en el presente documento es auditable, confidencial y/o reservada en términos de la Ley Federal de Transparencia y Acceso a la Información Pública Gubernamental

LFTAIPG  
Art. 13  
Fracción IV  
Motivación 1



LFTAIPG  
Art. 13  
Fracción IV  
Motivación 1

No. Folio 386 040  
 Fecha: 03/11/2014


### HOJA DE VERIFICACIÓN DE BÚSQUEDA POR SECTOR (INICIAL)

Objetivo de Búsqueda	Clave : [REDACTED]	Descripción Búsqueda y Localización de los 43 normalistas	
Ubicación geográfica	Latitud: N [REDACTED]	Longitud: W [REDACTED]	
Estado [REDACTED]	Municipio: [REDACTED]	Localidad: [REDACTED]	
Fuente	De la información ✓	De la Instrucción	
Inicio	Fecha [REDACTED]	Hora [REDACTED]	
Conclusión	Fecha [REDACTED]	Hora [REDACTED]	
Acciones (Resumen en orden cronológico)	Se inicio la búsqueda de los normalistas en las coordenadas ya mencionadas entre [REDACTED] y [REDACTED] adoptando las medidas de seguridad con chaleco salvavidas arnes y cinta de seguridad.		
Resultados (Datos básicos de identificación)	Al efectuar rastreo con garbajos y cuerdas se logró recuperar el arma Galil Matricado [REDACTED] con un cargador abastecido		
Observaciones	El arma se encontro con el guardamonte tolo.		
Unidad administrativa	División [REDACTED]	Coordinación [REDACTED]	Agrupamiento [REDACTED]
Mando responsable	Grado / Nombre completo [REDACTED]		No. Expediente/ Firma [REDACTED]
Anexo(s) (Evidencia fotográfica, video, documentos, etc)	No. 6	Tipo Fotografías	Contenido

La información contenida en el presente documento es auditable, confidencial y/o reservada en términos de la Ley Federal de Transparencia y Acceso a la Información Pública Gubernamental

LFTAIPG  
 Art. 13  
 Fracción IV  
 Motivación 1






LFTAIPG  
 Art. 13  
 Fracción IV  
 Motivación 1

No. Folio 387

Fecha: 1/1/

HOJA DE VERIFICACIÓN DE BÚSQUEDA POR SECTOR (INICIAL)

Objetivo de Búsqueda	Clave : [REDACTED]	Descripción	
Ubicación geográfica	Latitud: 18° 13' 37.471''	Longitud: 99° 45' 16.181''	
Estado [REDACTED]	Municipio [REDACTED]	Localidad [REDACTED]	
Fuente	De la información	De la instrucción	
Inicio	Fecha [REDACTED]	Hora [REDACTED]	[REDACTED]
Conclusión	Fecha [REDACTED]	Hora [REDACTED]	[REDACTED]
Acciones (Resumen en orden cronológico)	 <p>Se realizan patrullajes de disuasión y prevención de búsqueda de las personas desaparecidas posteriormente se acude en atención a una denuncia ciudadana que refiere la presencia de gente armada al <del>los</del> municipios de [REDACTED] en los poblados de [REDACTED]</p>		
Resultados (Datos básicos de identificación)	Sin novedades que reportar		
Observaciones			
Unidad administrativa	División [REDACTED]	Coordinación [REDACTED]	Agrupamiento [REDACTED]
Mando responsable	[REDACTED]		
Anexo(s) (Evidencia fotográfica, video, documentos, etc)	Nº 10	Tipo documento	Contenido: tarjeta informativa con memoria fotográfica

La información contenida en el presente documento es auditable, confidencial y/o reservada en términos de la Ley Federal de Transparencia y Acceso a la Información Pública Gubernamental

LFTAIPG  
Art. 13  
Fracción IV  
Motivación 1

DIVISIÓN DE FUERZAS FEDERALES  
COORDINACIÓN DE OPERACIONES ESPECIALES  
TARJETA INFORMATIVA

HORA: 23:45  
LUGAR: IGUALA, GUERRERO  
FECHA: 03 DE NOVIEMBRE DEL 2014  
No: 034  
"2014, año de Octavio Paz"

PARA:  
SUBINSPECTOR, LIC. [REDACTED]  
ENCARGADO INTERINO DE LA  
COORDINACIÓN DE OPERACIONES ESPECIALES

DE:  
COMISARIO, LIC. [REDACTED]  
DIRECTOR GENERAL DE EQUIPOS ESPECIALES

Me permito hacer de su conocimiento, las novedades suscitadas el día de la fecha en el [REDACTED] establecido en Iguala, municipio del Estado de Guerrero, lugar donde se encuentran desplegados elementos de esta Coordinación de Operaciones Especiales.

Sobre este particular, refiero a usted que se realizaron patrullajes de disuasión y prevención del delito, en los poblados de [REDACTED] con coordenadas N 18°13'37,471 O 99°45'16,181 al mando del C. [REDACTED] y [REDACTED] elementos, a bordo de [REDACTED] unidades CRPS sin novedad alguna que reportar.

En otro orden de ideas, derivado de una denuncia anónima del C4 de Iguala Guerrero, donde refiere que en las inmediaciones de los poblados de [REDACTED] se encontraban alrededor de 80 sujetos armados y que tenían amarrados a 43 jóvenes, por lo que acudimos a los lugares ya mencionados sin que se obtuvieran resultados positivos que reportar.

Por otra parte, en apoyo al Ministerio Público Federal se realizó un cateo en busca de indicios del delito en el domicilio ubicado en calle [REDACTED] donde con ayuda de binomios caninos se efectuaron rastreos logrando ubicar la localización de armas y cartuchos, donde se reportan aproximadamente 16083 cartuchos.

ARP

[www.cns.gob.mx](http://www.cns.gob.mx)



LFTAIPG  
Art. 13  
Fracción IV  
Motivación 1



44

DIVISIÓN DE FUERZAS FEDERALES  
COORDINACIÓN DE OPERACIONES ESPECIALES

MEMORIA FOTOGRÁFICA.



ARP



www.cns.gob.mx



LFTAIPG  
Art. 13  
Fracción IV  
Motivación 1

No. Folio 388  
Fecha: 03 / 11 / 2014

HOJA DE VERIFICACIÓN DE BÚSQUEDA POR SECTOR (INICIAL)

Objetivo de Búsqueda	Clave : [REDACTED]	Descripción: Búsqueda y Localización de 43 estudiantes normalistas	
Ubicación geográfica	Latitud: N 17° 55' 49"	Longitud: W 99° 36' 40"	
Estado:	[REDACTED]	Localidad [REDACTED]	
Fuente	De la información	De la Instrucción: De orden superior	
Inicio	Fecha [REDACTED]	Hora [REDACTED]	
Conclusión	Fecha [REDACTED]	Hora [REDACTED]	
Acciones (Resumen en orden cronológico)	Policía Primero [REDACTED] al mando de [REDACTED] elementos de fuerza, abordó de [REDACTED] vehículos CRPs, números económicos [REDACTED] y [REDACTED] realizan patrullajes de inspección, disuasión y vigilancia en conjunto con personal de [REDACTED] en el servicio denominado Base de Operaciones Mixtas.		
Resultados (Datos básicos de identificación)	No se obtuvo resultados favorables.		
Observaciones	Se realizan patrullajes de inspección, disuasión y vigilancia en conjunto con personal de [REDACTED] en el servicio denominado Base de Operaciones Mixtas en el poblado de Mezcala, Municipio de Eduardo Neri, Zumpango Gro. Confrontando identificaciones oficiales con las personas del poblado, así mismo realizando labor de proximidad social para llegar a la localización de los 43 normalistas.		
Unidad administrativa	División: [REDACTED]	Coordinación: [REDACTED]	Agrupamiento: [REDACTED]
Mando responsable	Grado / Nombre completo [REDACTED]		No. Expediente/ Firma [REDACTED]
Anexo(s) (Evidencia fotográfica, video, documentos, etc)	No.: 09	Tipo: Fotografías	Contenido: Panorámicas

La información contenida en el presente documento es auditable, confidencial y/o reservada en términos de la Ley Federal de Transparencia y Acceso a la Información Pública Gubernamental

LFTAIPG  
Art. 13  
Fracción IV  
Motivación 1

No. Folio 388  
 Fecha: 03 / 11 / 2014

46

046

### HOJA DE VERIFICACIÓN DE BÚSQUEDA POR SECTOR (INICIAL)

Objetivo de Búsqueda	Clave: [REDACTED]	Descripción: Búsqueda y Localización de 43 estudiantes normalistas	
Ubicación geográfica	Latitud: N 17° 55' 49"	Longitud: W 99° 36' 40"	
Estado:	Municipio: Municipio de [REDACTED]	Localidad: [REDACTED]	
Fuente	De la Información	De la Instrucción: De orden superior	
Inicio	Fecha: [REDACTED]	Hora: [REDACTED]	
Conclusión	Fecha: [REDACTED]	Hora: [REDACTED]	
Acciones (Resumen en orden cronológico)	Policía Primero [REDACTED] al mando de [REDACTED] elementos de fuerza, abordó de [REDACTED] vehículos CRPs, números económicos [REDACTED] [REDACTED] realizan patrullajes de inspección, disuasión y vigilancia en conjunto con personal de [REDACTED] en el servicio denominado Base de Operaciones Mixtas.		
Resultados (Datos básicos de identificación)	No se obtuvo resultados favorables.		
Observaciones	Se realizan patrullajes de inspección, disuasión y vigilancia en conjunto con personal de [REDACTED] en el servicio denominado Base de Operaciones Mixtas en el poblado de Mezcala, Municipio de Eduardo Neri, Zumpango Gro. Confrontando identificaciones oficiales con las personas del poblado, así mismo realizando labor de proximidad social para llegar a la localización de los 43 normalistas.		
Unidad administrativa	División: [REDACTED]	Coordinación: [REDACTED]	Agrupamiento: [REDACTED]
Mando responsable	Grado / Nombre completo Policía Primero [REDACTED]	No. Expediente/ Firma [REDACTED]	
Anexo(s) (Evidencia fotográfica, video, documentos, etc)	No.: 09	Tipo: Fotografías	Contenido: Panorámicas

La información contenida en el presente documento es auditable, confidencial y/o reservada en términos de la Ley Federal de Transparencia y Acceso a la Información Pública Gubernamental

LFTAIPG  
 Art. 13  
 Fracción IV  
 Motivación 1



HOJA DE VERIFICACIÓN DE BÚSQUEDA POR SECTOR (INICIAL)


Objetivo de Búsqueda	Clave : [REDACTED]	Descripción : BUSQUEDA Y LOCALIZACION DE LOS 43 ESTUDIANTES DE LA ESCUELA NORMAL DE AYOTZINAPAN	
Ubicación geográfica	Latitud: N 18° 22' 37.60"	Longitud: W 99° 57' 27.30"	
Estado: [REDACTED]	Municipio: [REDACTED]	Localidad: [REDACTED]	
Fuente	De la información	De la Instrucción: X	
Inicio	Fecha: [REDACTED]	Hora: [REDACTED]	
Conclusión	Fecha: [REDACTED]	Hora: [REDACTED]	
Acciones (Resumen en orden cronológico)	A CONSECUENCIA DE UNA DENUNCIA ANONIMA EMITIDA POR EL C-4 IGUALA CON NUMERO DE FOLIO [REDACTED] SE INICIO UN VUELO DE RECONOCIMIENTO AEREO A BORDO DE UNA AERONAVE DE ALA ROTATIVA [REDACTED] DE LA [REDACTED] TOMANDO COMO REFERENCIA CENTRAL EL POBLADO DE CERRO ALTO, EFECTUANDO SOBREVUELOS DE FORMA CIRCULAR 5 MILLAS A LA PERIFERIA.		
Resultados (Datos básicos de identificación)	INVESTIGACION NEGATIVOS		
Observaciones	NINGUNO		
Unidad administrativa	División	Coordinación	Agrupamiento
Mando responsable	Grado / Nombre completo:		No. Expediente/Firma:
Anexo(s) (Evidencia fotográfica, video, documentos , etc)	No. 3	Tipo: FOTOGRAFIAS	Contenido IMÁGENES DEL AREA [REDACTED]

Recibido 04/11/2014  
27:43 AM

La información contenida en el presente documento es auditable, confidencial y/o reservada en términos de la Ley Federal de Transparencia y Acceso a la Información Pública Gubernamental

LFTAIPG  
Art. 13  
Fracción IV  
Motivación 1





LFTAIPG  
Art. 13  
Fracción IV  
Motivación 1



No. Folio 390  
 Fecha: 03 / 11 / 2014

### HOJA DE VERIFICACIÓN DE BÚSQUEDA POR SECTOR (INICIAL)

Objetivo de Búsqueda	Clave : [REDACTED]	Descripción: Búsqueda y Localización de 43 estudiantes normalistas	
Ubicación geográfica	Latitud: N 17° 55' 49"	Longitud: W 99° 36' 40"	
Estado:	Municipio: Municipio de [REDACTED]	Localidad: [REDACTED]	
Fuente	De la información	De la Instrucción: De orden superior	
Inicio	Fecha: [REDACTED]	Hora: [REDACTED]	
Conclusión	Fecha: [REDACTED]	Hora: [REDACTED]	
Acciones (Resumen en orden cronológico)	Policía Primero [REDACTED] al mando de [REDACTED] elementos de fuerza, abordo de [REDACTED] vehículos CRPs, números económicos [REDACTED] y [REDACTED] realizan patrullajes de inspección, disuasión y vigilancia en conjunto con personal de SEDENA en el servicio denominado Base de Operaciones Mixtas.		
Resultados (Datos básicos de identificación)	No se obtuvo resultados favorables.		
Observaciones	Se realizan patrullajes de inspección, disuasión y vigilancia en conjunto con personal de SEDENA en el servicio denominado Base de Operaciones Mixtas en el poblado de Mezcala, Municipio [REDACTED]. Confrontando identificaciones oficiales con las personas del poblado, así mismo realizando labor de proximidad social para llegar a la localización de los 43 normalistas.		
Unidad administrativa	División: [REDACTED]	Coordinación: [REDACTED]	Agrupamiento: [REDACTED]
Mando responsable	Grado / Nombre completo	No. Expediente/ Firma	[REDACTED]
Anexo(s) (Evidencia fotográfica, video, documentos , etc)	No.: 09	Tipo: Fotografías	Contenido: Panorámicas

La información contenida en el presente documento es auditable, confidencial y/o reservada en términos de la Ley Federal de Transparencia y Acceso a la Información Pública Gubernamental

LFTAIPG  
 Art. 13  
 Fracción IV  
 Motivación 1



LFTAIPG  
Art. 13  
Fracción IV  
Motivación 1

No. Folio 391  
 Fecha: 03 / 11 / 2014

### HOJA DE VERIFICACIÓN DE BÚSQUEDA POR SECTOR (INICIAL)

Objetivo de Búsqueda	Clave : [REDACTED]	Descripción : Búsqueda y Localización de 43 estudiantes normalistas	
Ubicación geográfica	Latitud: 18°39'41.1"	Longitud: 99°27'50.3"	
Estado:	Municipio [REDACTED]	Localidad [REDACTED]	
Fuente	De la Información	De la Instrucción De orden superior	
Inicio	Fecha [REDACTED]	Hora [REDACTED]	
Conclusión	Fecha [REDACTED]	Hora [REDACTED]	
Acciones (Resumen en orden cronológico)	Base de Operaciones Mixtas número 2. Policía Primero [REDACTED] con [REDACTED] elementos más de fuerza, a bordo de las unidades oficiales núm. eco. [REDACTED] con el fin de realizar servicio con la Base de Operaciones Mixtas en conjunto con personal de [REDACTED] al mando del Cap. 2/o. de Inf. [REDACTED] con [REDACTED] elementos de tropa a bordo de los vehículos oficiales siglas [REDACTED] se realizo recorridos en los poblados de [REDACTED] y [REDACTED] así como cercanía a la ciudadanía para la obtención de información para llevar a cabo la localización de 43 estudiantes normalista que fueron secuestrados el pasado 26 de Septiembre del 2014.		
Resultados (Datos básicos de identificación)	No se obtuvo resultados favorables		
Observaciones	Se llevaron a cabo entrevistas a personas de la localidad así como revisar y confrontar con identificaciones oficiales a las personas para llegar a la localización de los 43 normalistas.		
Unidad administrativa	División [REDACTED]	Coordinación [REDACTED]	Agrupamiento [REDACTED]
Mando responsable	Grado / Nombre completo [REDACTED]		No. Expediente/ Firma [REDACTED]
Anexo(s) (Evidencia fotográfica, video, documentos, etc)	No.	Tipo	Contenido

La información contenida en el presente documento es auditable, confidencial y/o reservada en términos de la Ley Federal de Transparencia y Acceso a la Información Pública Gubernamental

No. Folio  
 Fecha: 03 / 11 / 2014

LFTAIPG  
 Art. 13  
 Fracción IV  
 Motivación 1



LFTAIPG  
Art. 13  
Fracción IV  
Motivación 1



LFTAIPG  
Art. 13  
Fracción IV  
Motivación 1

No. Folio **392**  
 Fecha: **03 / 11 / 2014**

**HOJA DE VERIFICACIÓN DE BÚSQUEDA POR SECTOR (INICIAL)**

Objetivo de Búsqueda	Clave : [REDACTED]	Descripción Localización de los 43 estudiantes desaparecidos.	
Ubicación geográfica	Latitud: 18° 19' 37" N		Longitud: 99° 29' 47" W
Estado:	Municipio: [REDACTED]	Localidad: [REDACTED]	
Fuente	De la información		De la Instrucción
Inicio	Fecha: [REDACTED]	Hora [REDACTED]	
Conclusión	Fecha: [REDACTED]	Hora [REDACTED]	
Acciones (Resumen en orden cronológico)	Se efectuaron recorridos pie-tierra, por barrancas, veredas, caminos del tercer orden e inmediaciones del citado poblado, en la búsqueda de los 43 estudiantes desaparecidos.		
Resultados (Datos básicos de identificación)	Negativos		
Observaciones	Ninguna		
Unidad administrativa	División	Coordinación	Agrupamiento
	[REDACTED]	[REDACTED]	[REDACTED]
Mando responsable	Grado / Nombre completo		No. Expediente/ Firma
	[REDACTED]		[REDACTED]
Anexo(s) (Evidencia fotográfica, video, documentos, etc)	No.	Tipo	Contenido
	[REDACTED]	[REDACTED]	[REDACTED]

La información contenida en el presente documento es auditable, confidencial y/o reservada en términos de la Ley Federal de Transparencia y Acceso a la Información Pública Gubernamental

LFTAIPG  
 Art. 13  
 Fracción IV  
 Motivación 1

PERSONAL EN LA BUSQUEDA DE LOS ESTUDIANTES DESAPARECIDOS



MIN  
S  
W  
S  
ERA  
VES  
ED.  
IZAL  
AER  
JAL



LFTAIPG  
Art. 13  
Fracción IV  
Motivación 1





No. Folio 393  
 Fecha: 03/11/14

## HOJA DE VERIFICACIÓN DE BÚSQUEDA POR SECTOR (INICIAL)

Objetivo de Búsqueda	Clave	Descripción	
		Búsqueda de Restos Humanos	
Ubicación geográfica	Latitud: 18° 19' 47" N	Longitud: 100° 29' 4" O	
Estado:	Municipio:	Localidad:	
Fuente	De la información	De la Instrucción	
Inicio	Fecha	Hora	
Conclusión	Fecha	Hora	
Acciones (Resumen en orden cronológico)	Se realizaron actividades de búsqueda de Restos Humanos en la Col. Villas del Rey "Estorotai" en 9040 al jefe Inspector Cable perteneciente a C.O.E.		
Resultados (Datos básicos de identificación)	Sin indicios.		
Observaciones	02 ejemplares caninos 02 mas de fuerza.		
Unidad administrativa	División	Coordinación	Agrupamiento
Mando responsable	Grado / Nombre completo		No. Expediente/ Firma
Anexo(s) (Evidencia fotográfica, video, documentos, etc)	NO.	tipo	Contenido

La información contenida en el presente documento es auditable, confidencial y/o reservada en términos de la Ley Federal de Transparencia y Acceso a la Información Pública Gubernamental

LFTAIPG  
 Art. 13  
 Fracción IV  
 Motivación 1



LFTAIPG  
Art. 13  
Fracción IV  
Motivación 1

No. Folio 394  
Fecha: 03/11/14




### HOJA DE VERIFICACIÓN DE BÚSQUEDA POR SECTOR (INICIAL)

Objetivo de Búsqueda	Clave [REDACTED]	Descripción Búsqueda de Restos Humanos.	
Ubicación geográfica	Latitud: 18° 13 ' 16.5" N	Longitud: 99° 34' 38" O	
Estado:	Municipio: [REDACTED]	Localidad: [REDACTED]	
Fuente	De la información	De la instrucción [REDACTED]	
Inicio	Fecha [REDACTED]	Hora [REDACTED]	
Conclusión	Fecha [REDACTED]	Hora [REDACTED]	
Acciones (Resumen en orden cronológico)	Se realizó patrullaje a pie tierra en los alrededores de las poblaciones de [REDACTED]		
Resultados (Datos básicos de identificación)	Sin indicios		
Observaciones	[REDACTED] 4 04 ejemplares caninos en apoyo al Ins Rojas Rosas de la A. con 34 fza [REDACTED] unimog y 1 ambulancia		
Unidad administrativa	División [REDACTED]	Coordinación [REDACTED]	Agrupamiento [REDACTED]
Mando responsable	Grado / Nombre completo [REDACTED]		No. Expediente/ Firma [REDACTED]
Anexo(s) (Evidencia fotográfica, video, documentos, etc)	No.	Tipo	Contenido

La información contenida en el presente documento es auditable, confidencial y/o reservada en términos de la Ley Federal de Transparencia y Acceso a la Información Pública Gubernamental

LFTAIPG  
Art. 13  
Fracción IV  
Motivación 1

(18°13'16.5 N, 99°39'38 O)



LFTAIPG  
Art. 13  
Fracción IV  
Motivación 1


HOJA DE VERIFICACIÓN DE BÚSQUEDA POR SECTOR (INICIAL)

Objetivo de Búsqueda	Clave : [REDACTED]	Descripción Búsqueda de los 43 Normalistas desaparecidos	
Ubicación geográfica	Latitud: 18° 06' 35"	Longitud: 99° 33' 35"	
Estado:	Municipio: [REDACTED]	Localidad: [REDACTED]	
Fuente	De la información		De la Instrucción
Inicio	Fecha [REDACTED]	Hora [REDACTED]	
Conclusión	Fecha [REDACTED]	Hora [REDACTED]	
Acciones (Resumen en orden cronológico)	<p>Oficina [REDACTED] con R.F.I.A. [REDACTED] CPDs                  Patrullaje en la carretera [REDACTED] en coordinación con personal de [REDACTED] Así mismo Búsqueda de los normalistas desaparecidos.</p>		
Resultados (Datos básicos de identificación)	Sin resultados.		
Observaciones	Se realizaron patrullajes de Nortecavur en los Km. 102+200 de la carretera Iguala la Venta en Búsqueda y localización de los normalistas desaparecidos de Ayotzinapa.		
Unidad administrativa	División	Coordinación	Agrupamiento
Mando responsable	Grado / Nombre completo		No. Expediente/ Firma
Ánexo(s) (Evidencia fotográfica, video, documentos, etc)	No.	Tipo	Contenido

La información contenida en el presente documento es auditable, confidencial y/o reservada en términos de la Ley Federal de Transparencia y Acceso a la Información Pública Gubernamental

LFTAIPG  
 Art. 13  
 Fracción IV  
 Motivación 1

62  
062



LFTAIPG  
Art. 13  
Fracción IV  
Motivación 1

## HOJA DE VERIFICACIÓN DE BÚSQUEDA POR SECTOR (INICIAL)

Objetivo de Búsqueda	Clave : [REDACTED]	Descripción : Búsqueda de los 43 estudiantes normalistas desaparecidos	
Ubicación geográfica	Latitud: 18° 39' 41"	Longitud: 99°27'50"	
Estado:	Municipio [REDACTED]	Localidad: [REDACTED]	
Fuente	De la información	De la Instrucción: DE ORDEN SUPERIOR	
Inicio	Fecha [REDACTED]	Hora [REDACTED]	
Conclusión	Fecha [REDACTED]	Hora [REDACTED]	
Acciones (Resumen en orden cronológico)	El PP [REDACTED] con [REDACTED] de fuerza a bordo de las unidades [REDACTED] en conjunto con personal de [REDACTED] al mando del Cap2° de [REDACTED] con [REDACTED] a cargo, en el servicio de [REDACTED] se hacen recorridos en periferias, brechas y principales entradas así como breves puntos de inspección con el objetivo de obtener algún dato que lleve a la localización de los normalistas desaparecidos.		
Resultados (Datos básicos de identificación)	Con resultados Negativos		
Observaciones	Se entrevistan a personas que transitaban por las inmediaciones y preguntando sobre algún dato que ayude a la localización de los normalistas sin tener algún dato favorable.		
Unidad administrativa	División [REDACTED]	Coordinación [REDACTED]	Agrupamiento [REDACTED]
Mando responsable	Grado / Nombre completo [REDACTED]		No. Expediente/ Firma [REDACTED]
Anexo(s) (Evidencia fotográfica, video, documentos, etc.)	No. 4	Tipo	Contenido / Fotografías

La información contenida en el presente documento es auditable, confidencial y/o reservada en términos de la Ley Federal de Transparencia y Acceso a la Información Pública Gubernamental

LFTAIPG  
Art. 13  
Fracción IV  
Motivación 1

# B.O.M. 4



LFTAIPG  
Art. 13  
Fracción IV  
Motivación 1




No. Folio 397  
Fecha: 04 / 11 / 2014

## HOJA DE VERIFICACIÓN DE BÚSQUEDA POR SECTOR (INICIAL)

Objetivo de Búsqueda	Clave : [REDACTED]	Descripción : Búsqueda de los 43 estudiantes normalistas desaparecidos	
Ubicación geográfica	Latitud: 18° 39'41"	Longitud: 99°27'50"	
Estado:	Municipio: [REDACTED]	Localidad: [REDACTED]	
Fuente	De la información	De la Instrucción	
Inicio	Fecha [REDACTED]	Hora [REDACTED]	
Conclusión	Fecha [REDACTED]	Hora [REDACTED]	
Acciones (Resumen en orden cronológico)	BOM N° 2 El PP [REDACTED] al mando de [REDACTED] elementos de escala básica a bordo de dos CRP s junto con elementos de [REDACTED] al mando el Capitán [REDACTED] al mando de [REDACTED] elementos de tropa a bordo de dos vehiculos oficiales , realizando el servicio de Base de Operaciones Mixtas haciendo recorridos por inmediaciones del poblado de Puente de Ixtla, libramiento y zona conurbada		
Resultados (Datos básicos de identificación)	Con resultados Negativos		
Observaciones	Sin obtener algún tipo de información		
Unidad administrativa	División: [REDACTED]	Coordinación: [REDACTED]	Agrupamiento: [REDACTED]
Mando responsable	Grado / Nombre completo [REDACTED]		No. Expediente/ Firma [REDACTED]
Anexo(s) (Evidencia fotográfica, video, documentos, etc.)	No. [REDACTED]	Tipo [REDACTED]	Contenido: fotografías

La información contenida en el presente documento es auditable, confidencial y/o reservada en términos de la Ley Federal de Transparencia y Acceso a la Información Pública Gubernamental


LFTAIPG  
Art. 13  
Fracción IV  
Motivación 1



LFTAIPG  
Art. 13  
Fracción IV  
Motivación 1



RAL DE LA REPUBLICA




LFTAIPG  
Art. 13  
Fracción IV  
Motivación 1



68

068



LFTAIPG  
Art. 13  
Fracción IV  
Motivación 1

No. Folio 398

Fecha: 04/11/2014

## HOJA DE VERIFICACIÓN DE BÚSQUEDA POR SECTOR (INICIAL)




Objetivo de Búsqueda	Clave : [REDACTED]	Descripción En busca de los 43 Normalistas desaparecidos	
Ubicación geográfica	Latitud: 18° 32' 41 N	Longitud: 99° 44' 33" W	
Estado:	Municipio: [REDACTED]	Localidad: [REDACTED]	
Fuente	De la información	De la Instrucción	
Inicio	Fecha: [REDACTED]	Hora: [REDACTED]	
Conclusión	Fecha: [REDACTED]	Hora: [REDACTED]	
Acciones (Resumen en orden cronológico)	El que suscribe a bordo de las unidades [REDACTED] con [REDACTED] de Fuerza en coordinación con [REDACTED] al mando [REDACTED] con [REDACTED] de Fuerza se hace patrullaje de disuasión y prevención, pie a tierra, en busca de los 43 Normalistas		
Resultados (Datos básicos de identificación)	Al estar efectuando el recorrido pie tierra aprox al rededor de las 14:00 hrs se encontro un terreno de area irregular con características propias de la amapola, y de la marihuana		
Observaciones	Un aproximado de 180 metros por 200 mts. con densidad de 20 mts por metro cuadrado y una altura de 1.20 metros. Sin ninguna detención de personas.		
Unidad administrativa	División	Coordinación	Agrupamiento
Mando responsable	Grado / Nombre completo		No. Expediente/ Firma
Anexo(s) (Evidencia fotográfica, video, documentos, etc)	No.	Tipo	Contenido

La información contenida en el presente documento es auditable, confidencial y/o reservada en términos de la Ley Federal de Transparencia y Acceso a la Información Pública Gubernamental

LFTAIPG  
Art. 13  
Fracción IV  
Motivación 1



LFTAIPG  
Art. 13  
Fracción IV  
Motivación 1



LFTAIPG  
Art. 13  
Fracción IV  
Motivación 1

### HOJA DE VERIFICACIÓN DE BÚSQUEDA POR SECTOR (INICIAL)

Objetivo de Búsqueda	Clave: [REDACTED]		Descripción	
Ubicación geográfica	Latitud: 18° 21' 49" 00		Longitud: 99° 32' 57" 00	
Estado: [REDACTED]	Municipio: [REDACTED]		Localidad: [REDACTED]	
Fuente	De la información		De la Instrucción	
Inicio	Fecha: [REDACTED]	Hora: [REDACTED]		
Conclusión	Fecha: [REDACTED]	Hora: [REDACTED]		
Acciones (Resumen en orden cronológico)	Se lleva a cabo el servicio de disuasión, prevención y vigilancia, patrullaje en diversas colonias de la zona norte del municipio de Iguala con la finalidad de buscar indicios que deriven en la localización de los estudiantes desaparecidos.			
Resultados (Datos básicos de identificación)	Sin resultados que reportar			
Observaciones				
Unidad administrativa	División	Coordinación		[REDACTED]
Mando responsable	Grado / Nombre completo Oficial		No. Expediente	Firma
Anexo(s) (Evidencia fotográfica, video, documentos, etc)	No. 40	Tipo Memoria fotográfica.	Contenido físico	[REDACTED]

La información contenida en el presente documento es auditable, confidencial y/o reservada en términos de la Ley Federal de Transparencia y Acceso a la Información Pública Gubernamental




LFTAIPG  
Art. 13  
Fracción IV  
Motivación 1






DIVISIÓN DE FUERZAS FEDERALES  
COORDINACIÓN DE OPERACIONES ESPECIALES

MEMORIA FOTOGRÁFICA.  
RECORRIDO EN LAS COLONIAS DE IGUALA



POLICIA FEDERAL  
GENDARMERIA

LFTAIPG  
Art. 13  
Fracción IV  
Motivación 1



74

DIVISIÓN DE FUERZAS FEDERALES  
COORDINACIÓN DE OPERACIONES ESPECIALES



POLICIA FEDERAL  
GENDARMERÍA

LFTAIPG  
Art. 13  
Fracción IV  
Motivación 1

75

No. Folio **400**  
Fecha: 04/11/2014

## HOJA DE VERIFICACIÓN DE BÚSQUEDA POR SECTOR (INICIAL)



Objetivo de Búsqueda	Clave : [REDACTED]	Descripción : Búsqueda y Localización de 43 estudiantes normalistas	
Ubicación geográfica	Latitud: 18°39'41.1"	Longitud: 99°27'50.3"	
Estado:	Municipio: [REDACTED]	Localidad: [REDACTED]	
Fuente	De la información	De la Instrucción De orden superior	
Inicio	Fecha [REDACTED]	Hora [REDACTED]	
Conclusión	Fecha [REDACTED]	Hora [REDACTED]	
Acciones (Resumen en orden cronológico)	Base de Operaciones Mixtas número 2. Policía [REDACTED] con [REDACTED] elementos más de fuerza, a bordo de las unidades oficiales num. eco. [REDACTED] en la Base de Operaciones Mixtas, en conjunto con personal de [REDACTED] al mando del Cap. 2° de Inf. [REDACTED] con [REDACTED] elementos de tropa a bordo de los vehículos oficiales siglas [REDACTED] se realizó recorridos de [REDACTED] Por el libramiento y zona conurbada en las Coordenadas: (18° 20' 58" N, 99° 30' 50" W).		
Resultados (Datos básicos de identificación)	No se obtuvo resultados favorables.		
Observaciones	No se obtuvo ningún tipo de información.		
Unidad administrativa	División [REDACTED]	Coordinación [REDACTED]	Agrupamiento [REDACTED]
Mando responsable	Grado / Nombre completo [REDACTED]	No. Expediente/ Firma [REDACTED]	
Anexo(s) (Evidencia fotográfica, video, documentos, etc)	No. [REDACTED]	Tipo [REDACTED]	Contenido [REDACTED]

La información contenida en el presente documento es auditable, confidencial y/o reservada en términos de la Ley Federal de Transparencia y Acceso a la Información Pública Gubernamental

No. Folio  
Fecha: 04/11/2014

LFTAIPG  
Art. 13  
Fracción IV  
Motivación 1

76  
076



LFTAIPG  
Art. 13  
Fracción IV  
Motivación 1




LFTAIPG  
Art. 13  
Fracción IV  
Motivación 1

HOJA DE VERIFICACIÓN DE BÚSQUEDA POR SECTOR (INICIAL)

Objetivo de Búsqueda	Clave: [REDACTED]	Descripción Búsqueda y localización de los 43 estudiantes desaparecidos	
Ubicación geográfica	Latitud: 18 31 667 18° 19' 0.01"	Longitud: 99 93 1667 99° 55' 57"	
Estado: [REDACTED]	Municipio: [REDACTED]	Localidad: [REDACTED]	
Fuente	De la información		De la Instrucción ✓
Inicio	Fecha: [REDACTED]	Hora: [REDACTED]	
Conclusión	Fecha: [REDACTED]	Hora: [REDACTED]	
Acciones (Resumen en orden cronológico)	Se realizó un recorrido, patrullaje y reconocimiento de las siguientes localidades del centro de iguala punto de partida con dirección al municipio de Toluca hasta llegar a la localidad Tehuella buscando sobre brechas y reconocimientos a pie tierra		
Resultados (Datos básicos de identificación)	Negativos		
Observaciones	Abordo de [REDACTED] unidad epp con numero economico [REDACTED] y la unidad [REDACTED] así mismo una unidad medica ambulancia con [REDACTED] elementos mas de fuerza.		
Unidad administrativa	División	Coordinación	Agrupamiento
Mando responsable	Grado / Nombre completo		No. Expediente/ Firma
Anexo(s) (Evidencia fotográfica, video, documentos, etc)	No.	Tipo	Contenido

La información contenida en el presente documento es auditable, confidencial y/o reservada en términos de la Ley Federal de Transparencia y Acceso a la Información Pública Gubernamental

LFTAIPG  
 Art. 13  
 Fracción IV  
 Motivación 1



LFTAIPG  
Art. 13  
Fracción IV  
Motivación 1

### HOJA DE VERIFICACIÓN DE BÚSQUEDA POR SECTOR (INICIAL)

Objetivo de Búsqueda	Clave: [REDACTED]	Descripción: Búsqueda y Localización de 43 estudiantes normalistas	
Ubicación geográfica	Latitud: N 17° 55' 49"	Longitud: W 99° 36' 40"	
Estado:	Municipio: [REDACTED]	Localidad: [REDACTED]	
Fuente	De la información	De la Instrucción: De orden superior	
Inicio	Fecha: [REDACTED]	Hora: [REDACTED]	
Conclusión	Fecha: [REDACTED]	Hora: [REDACTED]	
Acciones (Resumen en orden cronológico)	Policia Primer [REDACTED] al mando de [REDACTED] elementos de fuerza, abordó de [REDACTED] vehículos CRPs, números económicos [REDACTED] realizan patrullajes de inspección, disuasión y vigilancia en conjunto con personal de [REDACTED] en el servicio denominado Base de Operaciones Mixtas.		
Resultados (Datos básicos de identificación)	No se obtuvo resultados favorables.		
Observaciones	Se realizan patrullajes de inspección, disuasión y vigilancia en conjunto con personal de [REDACTED] en el servicio denominado Base de Operaciones Mixtas en el poblado de Mezcala, Municipio de [REDACTED] Confrontando identificaciones oficiales con las personas del poblado, así mismo realizando labor de proximidad social para llegar a la localización de los 43 normalistas.		
Unidad administrativa	División: [REDACTED]	Coordinación: [REDACTED]	Agrupamiento: [REDACTED]
	Mando responsable		No. Expediente/ Firma [REDACTED]
Anexo(s) (Evidencia fotográfica, video, documentos, etc)	No.:	Tipo:	Contenido:
	06	Fotografías	Panorámicas

La información contenida en el presente documento es auditable, confidencial y/o reservada en términos de la Ley Federal de Transparencia y Acceso a la Información Pública Gubernamental

LFTAIPG  
Art. 13  
Fracción IV  
Motivación 1



# B.O.M 4



LFTAIPG  
Art. 13  
Fracción IV  
Motivación 1

No. Folio **403** 082  
 Fecha: 04 / 11 / 2014

### HOJA DE VERIFICACIÓN DE BÚSQUEDA POR SECTOR (INICIAL)

Objetivo de Búsqueda	Clave: [REDACTED]	Descripción Localización de los 43 estudiantes desaparecidos.
Ubicación geográfica	Latitud: 18° 19' 55" N	Longitud: 99° 55' 59" W
Estado:	Municipio: [REDACTED]	Localidad: [REDACTED]
Fuente	De la información	De la Instrucción
Inicio	Fecha: [REDACTED]	Hora: [REDACTED]
Conclusión	Fecha: [REDACTED]	Hora: [REDACTED]
Acciones (Resumen en orden cronológico)	Se efectuaron recorridos pie-tierra, por barrancas, veredas, caminos del tercer orden e inmediaciones del citado poblado, en la búsqueda de los 43 estudiantes desaparecidos.	
Resultados (Datos básicos de identificación)	Negativos	
Observaciones	Ninguna	
Unidad administrativa	División [REDACTED]	Coordinación [REDACTED]
		Agrupamiento [REDACTED]
Mando responsable	Grado / Nombre completo [REDACTED]	No. Expediente/ Firma [REDACTED]
Anexo(s) (Evidencia fotográfica, video, documentos, etc)	No. [REDACTED]	Contenido [REDACTED]

La información contenida en el presente documento es auditable, confidencial y/o reservada en términos de la Ley Federal de Transparencia y Acceso a la Información Pública Gubernamental

LFTAIPG  
 Art. 13  
 Fracción IV  
 Motivación 1

PERSONAL EN LA BUSQUEDA DE LOS ESTUDIANTES DESAPARECIDOS



LFTAIPG  
Art. 13  
Fracción IV  
Motivación 1




No. Folio 404  
Fecha: 04/11/2014

HOJA DE VERIFICACIÓN DE BÚSQUEDA POR SECTOR (INICIAL)

Objetivo de Búsqueda	Clave: [REDACTED]	Descripción Búsqueda y localización de los 43 normalistas	
Ubicación geográfica	Latitud: N 18° 20' 56"	Longitud: W 94° 58' 57"	
Estado	Municipio: [REDACTED]	Localidad: [REDACTED]	
Fuente	De la información	De la Instrucción	
Inicio	Fecha [REDACTED]	Hora [REDACTED]	
Conclusión	Fecha [REDACTED]	Hora [REDACTED]	
Acciones (Resumen en orden cronológico)	Se dio un patrullaje en vehículos y a pie tierra donde no hay acceso para los vehículos en el poblado de Tetzilacatlan.		
Resultados (Datos básicos de identificación)	Sin resultados positivos.		
Observaciones	C.R.P. Rurales [REDACTED] C.R.P. Acromontes [REDACTED] Estado de fuerza [REDACTED] Elementos		
Unidad administrativa	División	Coordinación	Agrupamiento
Mando responsable	Grado / Nombre completo [REDACTED] No. Expediente / Firma [REDACTED]		
Anexo(s) (Evidencia fotográfica, video, documentos, etc)	No. 9	Tipo Fotos	Contenido [REDACTED]

La información contenida en el presente documento es auditable, confidencial y/o reservada en términos de la Ley Federal de Transparencia y Acceso a la Información Pública Gubernamental

LFTAIPG  
Art. 13  
Fracción IV  
Motivación 1



LFTAIPG  
Art. 13  
Fracción IV  
Motivación 1

No. Folio

Fecha: 05/11/2014





86  
405 086

## HOJA DE VERIFICACIÓN DE BÚSQUEDA POR SECTOR (INICIAL)

Objetivo de Búsqueda	Clave: [REDACTED]	Descripción Búsqueda y localización de los 43 normalistas	
Ubicación geográfica	Latitud: N 18° 05' 05.3"	Longitud: W 99° 47' 00.2"	
Estado [REDACTED]	Municipio: [REDACTED]	Localidad: [REDACTED]	
Fuente	De la información	De la Instrucción	
Inicio	Fecha [REDACTED]	Hora [REDACTED]	
Conclusión	Fecha [REDACTED]	Hora [REDACTED]	
Acciones (Resumen en orden cronológico)	Se procedió la búsqueda a inmediaciones y entre vistas con pobladores, donde no hay acceso para vehículos se hizo un reconocimiento a pie tierra acompañado de un budoño canino.		
Resultados (Datos básicos de identificación)	Sin resultados positivos		
Observaciones	C.R.P. [REDACTED] Una ambulancia, [REDACTED] Caninos [REDACTED] Credencial [REDACTED]		
Unidad administrativa	División	Coordinación	Agrupamiento
Mando responsable	Grado / Nombre completo		No. Expediente/ Firma
Anexo(s) (Evidencia fotográfica, video, documentos, etc)	No. 8	Tipo Fotos	Contenido

La información contenida en el presente documento es auditable, confidencial, y/o reservada en términos de la Ley Federal de Transparencia y Acceso a la Información Pública Gubernamental

LFTAIPG  
Art. 13  
Fracción IV  
Motivación 1



LFTAIPG  
Art. 13  
Fracción IV  
Motivación 1

No. Folio **406**  
 Fecha: 05/11/2014

088

### HOJA DE VERIFICACIÓN DE BÚSQUEDA POR SECTOR (INICIAL)

Objetivo de Búsqueda	Clave : [REDACTED]	Descripción : Búsqueda y Localización de 43 estudiantes normalistas.	
Ubicación geográfica	Latitud: 18° 36' 11"	Longitud: 99° 22' 7"	
Estado:	Municipio: [REDACTED]	Localidad: [REDACTED]	
Fuente	De la información	De la Instrucción De orden superior.	
Inicio	Fecha [REDACTED]	Hora [REDACTED]	
Conclusión	Fecha [REDACTED]	Hora [REDACTED]	
Acciones (Resumen en orden cronológico)	Base de Operaciones Mixtas número 2. El C. [REDACTED] elementos más de fuerza, a bordo de las unidades oficiales núm. eco. [REDACTED] en conjunto con personal de [REDACTED] al mando del Cap. 2° de Inf. [REDACTED] con [REDACTED] elementos de tropa a bordo de los vehículos oficiales siglas [REDACTED] se realizó disuasión, prevención y vigilancia (patrullaje).		
Resultados (Datos básicos de identificación)	No se obtuvo resultados favorables.		
Observaciones	No se obtuvo ningún tipo de información.		
Unidad administrativa	División: [REDACTED]	Coordinación: [REDACTED]	Agrupamiento: [REDACTED]
Mando responsable	Grado / Nombre completo: [REDACTED]		No. Expediente/ Firma: [REDACTED]
Anexo(s) (Evidencia fotográfica, video, documentos, etc)	No.	Tipo	Contenido



La información contenida en el presente documento es auditable, confidencial y/o reservada en términos de la Ley Federal de Transparencia y Acceso a la Información Pública Gubernamental

No. Folio  
 Fecha: 05/11/2014


LFTAIPG  
 Art. 13  
 Fracción IV  
 Motivación 1




# B.O.M. 2



LFTAIPG  
Art. 13  
Fracción IV  
Motivación 1



LFTAIPG  
Art. 13  
Fracción IV  
Motivación 1



LFTAIPG  
Art. 13  
Fracción IV  
Motivación 1

No. Folio 407 92  
 Fecha: 05/11/2014

## HOJA DE VERIFICACIÓN DE BÚSQUEDA POR SECTOR (INICIAL)


Objetivo de Búsqueda	Clave [REDACTED]	Descripción : Búsqueda y Localización de 43 estudiantes normalistas.	
Ubicación geográfica	Latitud: 18° 36' 11"	Longitud: 99° 22' 7"	
Estado:	Municipio [REDACTED]	Localidad: [REDACTED]	
Fuente	De la información	De la Instrucción De orden superior.	
Inicio	Fecha [REDACTED]	Hora [REDACTED]	
Conclusión	Fecha [REDACTED]	Hora [REDACTED]	
Acciones (Resumen en orden cronológico)	Base de Operaciones Mixtas número 2. El C. Policía [REDACTED] con elementos más de fuerza, a bordo de las unidades oficiales núm. eco. [REDACTED], en conjunto con personal de [REDACTED] al mando del Cap. 2° de Inf. [REDACTED] con elementos de tropa a bordo de los vehículos oficiales siglas [REDACTED], se realizó disuasión, prevención y vigilancia (patrullaje).		
Resultados (Datos básicos de identificación)	No se obtuvo resultados favorables.		
Observaciones	No se obtuvo ningún tipo de información.		
Unidad administrativa	División [REDACTED]	Coordinación [REDACTED]	Agrupamiento [REDACTED]
Mando responsable	Cargo / Nombre completo [REDACTED]		No. Expediente/ Firma [REDACTED]
Anexo(s) (Evidencia fotográfica, video, documentos, etc)	No.	Tipo	Contenido

La información contenida en el presente documento es auditable, confidencial y/o reservada en términos de la Ley Federal de Transparencia y Acceso a la Información Pública Gubernamental

No. Folio  
 Fecha: 05/11/2014

LFTAIPG  
 Art. 13  
 Fracción IV  
 Motivación 1

# B.O.M. 2



DE-15081001A



LFTAIPG  
Art. 13  
Fracción IV  
Motivación 1

No. Folio 408  
 Fecha: 05/11/2014

### HOJA DE VERIFICACIÓN DE BÚSQUEDA POR SECTOR (INICIAL)

Objetivo de Búsqueda	Clave : [REDACTED]	Descripción: Búsqueda y Localización de 43 estudiantes normalistas.	
Ubicación geográfica	Latitud: 18° 39' 45"	Longitud: 99° 30' 39"	
Estado:	Municipio: [REDACTED]	Localidad: [REDACTED]	
Fuente	De la información	De la Instrucción De orden superior.	
Inicio	Fecha [REDACTED]	Hora [REDACTED]	[REDACTED]
Conclusión	Fecha [REDACTED]	Hora [REDACTED]	[REDACTED]
Acciones (Resumen en orden cronológico)	Base de Operaciones Mixtas número 2. El C. Policía Primero [REDACTED] con elementos más de fuerza, a bordo de las unidades oficiales núm. eco. [REDACTED] en conjunto con personal de [REDACTED] al mando del Cap. 2° de Inf. [REDACTED] con elementos de tropa a bordo de los vehículos oficiales siglas [REDACTED] se realizó disuasión, prevención y vigilancia (patrullaje).		
Resultados (Datos básicos de identificación)	No se obtuvo resultados favorables.		
Observaciones	No se obtuvo ningún tipo de información.		
Unidad administrativa	División [REDACTED]	Coordinación [REDACTED]	Agrupamiento [REDACTED]
Mando responsable	Grado / Nombre completo [REDACTED]	No. Expediente/ Firma [REDACTED]	[REDACTED]
Anexo(s) (Evidencia fotográfica, video, documentos, etc)	No.	Tipo	Contenido


La información contenida en el presente documento es auditable, confidencial y/o reservada en términos de la Ley Federal de Transparencia y Acceso a la Información Pública Gubernamental

No. Folio  
 Fecha: 05/11/2014

LFTAIPG  
 Art. 13  
 Fracción IV  
 Motivación 1

95 000

# B.O.M. 2



LFTAIPG  
Art. 13  
Fracción IV  
Motivación 1

No. Folio 409  
 Fecha: \_\_/\_\_/\_\_


HOJA DE VERIFICACIÓN DE BÚSQUEDA POR SECTOR (INICIAL)

Objetivo de Búsqueda	Clave: [REDACTED]	Descripción	
Ubicación geográfica	Latitud: 18°07'44.99"	Longitud: 99°50'15.29"	
Estado [REDACTED]	Municipio [REDACTED]	Localidad:	
Fuente	De la información	De la Instrucción	
Inicio	Fecha [REDACTED]	Hora [REDACTED]	
Conclusión	Fecha [REDACTED]	Hora [REDACTED]	
Acciones (Resumen en orden cronológico)	Se realizarán recorridos de búsqueda y rastreo en el municipio de Coetzaco del Progreso, así como en la localidad de [REDACTED] con coordenadas 18°10'9.090"N, 99°51'5.578"W que se revisaron unas grutas en las coordenadas 18°10'12.770"N, 99°50'3.511"W sin resultados.		
Resultados (Datos básicos de identificación)	Sin resultados que reportar		
Observaciones			
Unidad administrativa	División	Coordinación	Agrupamiento
Mando responsable	Grado / Nombre completo		
Anexo(s) (Evidencia fotográfica, video, documentos, etc)	No. 40	Tipo memoria fotográfica	Contenido física.

La información contenida en el presente documento es auditable, confidencial y/o reservada en términos de la Ley Federal de Transparencia y Acceso a la Información Pública Gubernamental

LFTAIPG  
 Art. 13  
 Fracción IV  
 Motivación 1





IMG\_7079



IMG\_7080



IMG\_7081



IMG\_7082




IMG\_7083



IMG\_7084



IMG\_7087



IMG\_7088



IMG\_7089



IMG\_7090



IMG\_7091



IMG\_7093



IMG\_7094



IMG\_7095



IMG\_7097



IMG\_7098



IMG\_7099



IMG\_7100



IMG\_7101



IMG\_7102



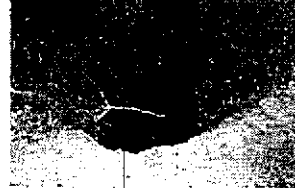
IMG\_7103



IMG\_7104



IMG\_7105



IMG\_7106



IMG\_7107




IMG\_7108



IMG\_7109



IMG\_7110



IMG\_7111



IMG\_7112



IMG\_7113



IMG\_7114



IMG\_7119



IMG\_7120



IMG\_7121

LFTAIPG  
Art. 13  
Fracción IV  
Motivación 1



IMG\_7122



IMG\_7123



IMG\_7124




IMG\_7125



IMG\_7126



IMG\_7127



IMG\_7128



IMG\_7129




IMG\_7130



IMG\_7131



IMG\_7132




IMG\_7133



IMG\_7134

ESTADOS UNIDOS MEXICANOS



SECRETARÍA GENERAL DE LA INVESTIGACIÓN  
POLICÍA ESPECIALIZADA EN  
DELTINCUENCIA ORGANIZADA  
UNIDAD DE INVESTIGACIÓN  
POLICÍA FEDERAL DE SEGURIDAD

LFTAIPG  
Art. 13  
Fracción IV  
Motivación 1

No. Folio 410  
Fecha: 05 / 11 / 2014

## HOJA DE VERIFICACIÓN DE BÚSQUEDA POR SECTOR (INICIAL)

<b>Objetivo de Búsqueda</b>	Clave [REDACTED]	Descripción : Búsqueda de los 43 estudiantes normalistas desaparecidos	
<b>Ubicación Geográfica</b>	Latitud: 18° 39'45"	Longitud: 99° 30'39"	
<b>Estado:</b>	Municipio: [REDACTED]	Localidad: [REDACTED]	
<b>Fuente</b>	De la información	De la Instrucción	
<b>Inicio</b>	Fecha [REDACTED]	Hora	[REDACTED]
<b>Conclusión</b>	Fecha [REDACTED]	Hora	[REDACTED]
<b>Acciones</b> (Resumen en orden cronológico)	Base de operaciones Mixtas #2 El C. PP [REDACTED] a mando de [REDACTED] elementos de fuerza en conjunto con personal de [REDACTED], al mando el C. Cap Inf [REDACTED] como [REDACTED] elementos de Fuerza se realiza disuasión, prevención y vigilancia por las inmediaciones del poblado.		
<b>Resultados</b> (Datos básicos de identificación)	Con resultados Negativos		
<b>Observaciones</b>	Sin algún indicio que lleve al paradero de los normalistas desaparecidos		
<b>Unidad administrativa</b>	[REDACTED]	[REDACTED]	[REDACTED]
<b>Mando Responsable</b>	Grado / Nombre completo		No. Expediente/ Firma
	[REDACTED]		
<b>Anexo(s)</b> (Evidencia fotográfica, video, documentos, etc.)	No.	Tipo	Contenido

La información contenida en el presente documento es auditable, confidencial y/o reservada en términos de la Ley Federal de Transparencia y Acceso a la Información Pública Gubernamental.

LFTAIPG  
Art. 13  
Fracción IV  
Motivación 1



LFTAIPG  
Art. 13  
Fracción IV  
Motivación 1



LFTAIPG  
Art. 13  
Fracción IV  
Motivación 1



LFTAIPG  
Art. 13  
Fracción IV  
Motivación 1



LFTAIPG  
Art. 13  
Fracción IV  
Motivación 1

No. Folio 411  
 Fecha: 05/11/2014

104  
104

## HOJA DE VERIFICACIÓN DE BÚSQUEDA POR SECTOR (INICIAL)

Objetivo de Búsqueda	Clave : [REDACTED]	Descripción : Búsqueda y Localización de 43 estudiantes normalistas.	
Ubicación geográfica	Latitud: 18° 36' 11"	Longitud: 99° 22' 7"	
Estado:	Municipio: [REDACTED]	Localidad: [REDACTED]	
Fuente	De la información	De la Instrucción De orden superior.	
Inicio	Fecha [REDACTED]	Hora [REDACTED]	
Conclusión	Fecha [REDACTED]	Hora [REDACTED]	
Acciones (Resumen en orden cronológico)	Base de Operaciones Mixtas número 2. El C. Policía Primero [REDACTED] con [REDACTED] elementos más de fuerza, a bordo de las unidades oficiales num. eco. [REDACTED] en conjunto con personal de [REDACTED] al mando del Cap. 2° de Inf. [REDACTED] con 19 elementos de tropa a bordo de los vehículos oficiales siglas [REDACTED], se realizó disuasión, prevención y vigilancia (patrullaje).		
Resultados (Datos básicos de identificación)	No se obtuvo resultados favorables.		
Observaciones	No se obtuvo ningún tipo de información.		
Unidad administrativa	División [REDACTED]	Coordinación [REDACTED]	Agrupamiento [REDACTED]
Mando responsable	Grado / Nombre completo [REDACTED]		No. Expediente/ Firma [REDACTED]
Anexo(s) (Evidencia fotográfica, video, documentos, etc)	No.	Tipo	Contenido

La información contenida en el presente documento es auditable, confidencial y/o reservada en términos de la Ley Federal de Transparencia y Acceso a la Información Pública Gubernamental


No. Folio  
 Fecha: 05/11/2014

LFTAIPG  
 Art. 13  
 Fracción IV  
 Motivación 1





LFTAIPG  
Art. 13  
Fracción IV  
Motivación 1



LFTAIPG  
Art. 13  
Fracción IV  
Motivación 1

No. Folio 412  
 Fecha: 05/11/2014

## HOJA DE VERIFICACIÓN DE BÚSQUEDA POR SECTOR (INICIAL)

Objetivo de Búsqueda	Clave: [REDACTED]	Descripción : Búsqueda y Localización de 43 estudiantes normalistas	
Ubicación geográfica	Latitud: 18°20'14"	Longitud: 99°42'46"	
Estado:	Municipio: [REDACTED]	Localidad: [REDACTED]	
Fuente	De la información	De la Instrucción De orden superior	
Inicio	Fecha [REDACTED]	Hora [REDACTED]	
Conclusión	Fecha [REDACTED]	Hora [REDACTED]	
Acciones (Resumen en orden cronológico)	Policía Segundo [REDACTED] con [REDACTED] elementos más de fuerza, a bordo de las unidades oficiales num. eco. [REDACTED] realizó patrullaje y cercanía a la ciudadanía en el municipio de [REDACTED] y recorridos en los poblados de [REDACTED] coordenadas: (18° 24' 48"N, 99° 54' 7" W) y Rio [REDACTED] coordenadas: (18° 23' 50"N, 99° 54' 25" W), para la obtención de información para la localización de estudiantes normalista.		
Resultados (Datos básicos de identificación)	No se obtuvo resultados favorables		
Observaciones	No se obtuvo ningún tipo de información.		
Unidad administrativa	División [REDACTED]	Coordinación [REDACTED]	Agrupamiento [REDACTED]
Mando responsable	Grado / Nombre completo [REDACTED]		No. Expediente/ Firma [REDACTED]
Anexo(s) (Evidencia fotográfica, video, documentos, etc)	No.	Tipo	Contenido

La información contenida en el presente documento es auditable, confidencial y/o reservada en términos de la Ley Federal de Transparencia y Acceso a la Información Pública Gubernamental

No. Folio  
 Fecha: 05/11/2014

LFTAIPG  
 Art. 13  
 Fracción IV  
 Motivación 1


108



PROCURADURÍA GENERAL DE LA REPÚBLICA  
ESPECIAL DE DEFENSA



LFTAIPG  
Art. 13  
Fracción IV  
Motivación 1



LFTAIPG  
Art. 13  
Fracción IV  
Motivación 1

No. Folio 413  
Fecha: 05 / 11 / 2014

**HOJA DE VERIFICACIÓN DE BÚSQUEDA POR SECTOR (INICIAL)**

Objetivo de Búsqueda	Clave	Descripción Localización de los 43 estudiantes desaparecidos.	
Ubicación geográfica	Latitud: 18° 09' 38" N		Longitud: 99° 44' 35" W
Estado:	Municipio:	Localidad:	
Fuente	De la información		De la Instrucción
Inicio	Fecha:	Hora:	
Conclusión	Fecha:	Hora:	
Acciones (Resumen en orden cronológico)	Se efectuaron recorridos pie-tierra, por barrancas, veredas, caminos del tercer orden e inmediaciones del citado poblado, en la búsqueda de los 43 estudiantes desaparecidos.		
Resultados (Datos básicos de identificación)	Negativos		
Observaciones	Ninguna		
Unidad administrativa	División	Coordinación	Agrupamiento
Responsable	Grado / Nombre completo		No. Expediente/ Firma
Anexo(s) (Evidencia fotográfica, video, documentos, etc)	No.	Tipo	Contenido

La información contenida en el presente documento es auditable, confidencial y/o reservada en términos de la Ley Federal de Transparencia y Acceso a la Información Pública Gubernamental

LFTAIPG  
Art. 13  
Fracción IV  
Motivación 1

**SEGOB**  
SECRETARÍA DE GOBIERNO

**SEDENA**  
SECRETARÍA DE DEFENSA

**SEMAR**  
SECRETARÍA DE MARINA

**PGR**  
SECRETARÍA DE JUSTICIA

PERSONAL EN LA BUSQUEDA DE LOS ESTUDIANTES DESAPARECIDOS



ERAL DE LA REPÚBLICA  
ESPECIALIZADA  
DE DELINCUENCIA  
ORGANIZADA



LFTAIPG  
Art. 13  
Fracción IV  
Motivación 1

No. Folio **414** H2  
 Fecha: 05 / 11 / 2014



**HOJA DE VERIFICACIÓN DE BÚSQUEDA POR SECTOR (INICIAL)**

Objetivo de Búsqueda	Clave : [REDACTED]	Descripción: Búsqueda y Localización de 43 estudiantes normalistas	
Ubicación geográfica	Latitud: N 17° 56' 49"	Longitud: W 99° 36' 40"	
Estado:	Municipio: [REDACTED]	Localidad: [REDACTED]	
Fuente	De la información	De la Instrucción: De orden superior	
Inicio	Fecha: [REDACTED]	Hora: [REDACTED]	
Conclusión	Fecha: [REDACTED]	Hora: [REDACTED]	
Acciones (Resumen en orden cronológico)	Policía Primero al mando de [REDACTED] elementos de fuerza, abordó de [REDACTED] vehículos CRPs, números económicos [REDACTED], realizan patrullajes de inspección, disuasión y vigilancia en conjunto con personal de [REDACTED] en el servicio denominado Base de Operaciones Mixtas.		
Resultados (Datos básicos de identificación)	No se obtuvo resultados favorables.		
Observaciones	Se realizan patrullajes de inspección, disuasión y vigilancia en conjunto con personal de [REDACTED] en el servicio denominado Base de Operaciones Mixtas en el poblado de Mezcala, Municipio de [REDACTED], así como puestos de control vehicular, Confrontando identificaciones oficiales con las personas del poblado, así mismo realizando labor de proximidad social para llegar a la localización de los 43 normalistas.		
Unidad administrativa	División: [REDACTED]	Coordinación: [REDACTED]	Agrupamiento: [REDACTED]
Mando responsable	Grado / Nombre completo [REDACTED]		No. Expediente/ Firma [REDACTED]
Anexo(s) (Evidencia fotográfica, video, documentos, etc)	No.:  06	Tipo:  Fotografías	Contenido:  Panorámicas

La información contenida en el presente documento es auditable, confidencial y/o reservada en términos de la Ley Federal de Transparencia y Acceso a la Información Pública Gubernamental

LFTAIPG  
 Art. 13  
 Fracción IV  
 Motivación 1





LFTAIPG  
Art. 13  
Fracción IV  
Motivación 1


### HOJA DE VERIFICACIÓN DE BÚSQUEDA POR SECTOR (INICIAL)

Objetivo de Búsqueda	Clave : [REDACTED]	Descripción: Búsqueda y Localización de 43 estudiantes normalistas	
Ubicación geográfica	Latitud: N 18° 04' 38" N 17° 56' 05"	Longitud: W 99° 37' 48" W 99° 36' 08"	
Estado:	Municipio: Municipio de [REDACTED]	Localidad: [REDACTED]	
Fuente	De la información	De la Instrucción: De orden superior	
Inicio	Fecha: 05/11/2014	Hora: 10:15 HRS.	
Conclusión	Fecha: 05/11/2014	Hora: 13:20 HRS.	
Acciones (Resumen en orden cronológico)	Se realizan patrullajes de inspección, disuasión y vigilancia en conjunto con personal de [REDACTED] en el servicio denominado Base de Operaciones Mixtas en el poblado de Coacoyula coordenadas N 18° 04' 38", W 99° 37' 48" y Mezcala coordenadas N 17° 56' 05", W 99° 36' 08" pertenecientes al Municipio de [REDACTED]		
Resultados (Datos básicos de identificación)	No se obtuvieron resultados favorables.		
Observaciones	Se confrontan identificaciones oficiales con las personas del poblado, así mismo realizando labor de proximidad social para llegar a la localización de los 43 normalistas.		
Unidad administrativa	División: [REDACTED]	Coordinación: [REDACTED]	Agrupamiento: [REDACTED]
Mando responsable	Grado / Nombre completo [REDACTED]		No. Expediente/ Firma [REDACTED]
Anexo(s) (Evidencia fotográfica, video, documentos, etc)	No.: 08	Tipo: Fotografías	Contenido: Panorámicas



La información contenida en el presente documento es auditable, confidencial y/o reservada en términos de la Ley Federal de Transparencia y Acceso a la Información Pública Gubernamental

LFTAIPG  
Art. 13  
Fracción IV  
Motivación 1

# B.O.M. 4



LFTAIPG  
Art. 13  
Fracción IV  
Motivación 1



LFTAIPG  
Art. 13  
Fracción IV  
Motivación 1

No. Folio 416  
Fecha: 05/11/2014

### HOJA DE VERIFICACIÓN DE BÚSQUEDA POR SECTOR (INICIAL)

Objetivo de Búsqueda	Clave: [REDACTED]	Descripción: Búsqueda y Localización de 43 estudiantes normalistas	
Ubicación geográfica	Latitud: N 17° 48' 47"	Longitud: W 99° 38' 23"	
Estado:	Municipio: Municipio de [REDACTED]	Localidad: [REDACTED]	
Fuente	De la información	De la Instrucción: De orden superior	
Inicio	Fecha: 05/11/2014	Hora: 10:15 HRS.	
Conclusión	Fecha: 05/11/2014	Hora: 13:20 HRS.	
Acciones (Resumen en orden cronológico)	Policía Primero [REDACTED] al mando de [REDACTED] elementos de fuerza, abordo de [REDACTED] vehículos CRPs, números económicos [REDACTED] realizan patrullajes de inspección, disuasión y vigilancia en conjunto con personal de [REDACTED] en el servicio denominado Base de Operaciones Mixtas.		
Resultados (Datos básicos de identificación)	No se obtuvo resultados favorables.		
Observaciones	Se realizan patrullajes de inspección, disuasión y vigilancia en conjunto con personal de [REDACTED] en el servicio denominado Base de Operaciones Mixtas en el poblado de Xochipala, Municipio de [REDACTED] Confrontando identificaciones oficiales con las personas del poblado, así mismo realizando labor de proximidad social para llegar a la localización de los 43 normalistas.		
Unidad administrativa	División: [REDACTED]	Coordinación: [REDACTED]	Agrupamiento: [REDACTED]
Mando responsable	Grado / Nombre completo	No. Expediente/ Firma [REDACTED]	
Anexo(s) (Evidencia fotográfica, video, documentos, etc)	No.: 11	Tipo: Fotografías	Contenido: Panorámicas

La información contenida en el presente documento es auditable, confidencial y/o reservada en términos de la Ley Federal de Transparencia y Acceso a la Información Pública Gubernamental

LFTAIPG  
Art. 13  
Fracción IV  
Motivación 1



LFTAIPG  
Art. 13  
Fracción IV  
Motivación 1


No. Folio 417  
 Fecha: 06 / 11 / 2014

### HOJA DE VERIFICACIÓN DE BÚSQUEDA POR SECTOR (INICIAL)

Objetivo de Búsqueda	Clave: [REDACTED]	Descripción: Búsqueda y Localización de 43 estudiantes normalistas	
Ubicación geográfica	Latitud: N 18° 32' 493" N 18° 32' 063" N 18° 30' 360"	Longitud: W 99° 42' 761" W 99° 43' 317" W 99° 47' 470"	
Estado:	Municipio: [REDACTED]	Localidad: [REDACTED]	
Fuente	De la información	De la Instrucción: De orden superior	
Inicio	Fecha: [REDACTED]	Hora: [REDACTED]	
Conclusión	Fecha: [REDACTED]	Hora: [REDACTED]	
Acciones (Resumen en orden cronológico)	<p>Policia Primero [REDACTED] al mando de [REDACTED] elementos de fuerza, abordó de 02 vehículos CRPs, números económicos [REDACTED] en coordinación con personal de [REDACTED] realizan punto de inspección vehicular en el poblado de Zompante, así como patrullajes de inspección, disuasión y vigilancia en el poblado [REDACTED] realizando inspecciones visuales a vehículos y labores de proximidad social</p>		
Resultados (Datos básicos de identificación)	<p>SECCIÓN DE LA SECRETARÍA DE SEGURIDAD PÚBLICA          FRANCISCO DE VILLANUEVA          DIVISIÓN DE DELINCUENCIA ORGANIZADA          UNIDAD DE INVESTIGACIÓN</p> <p>Se obtuvo resultados favorables.</p>		
Observaciones	<p>Se confrontan las identificaciones oficiales con las personas y labores de proximidad social para llegar a la localización de los 43 normalistas.</p>		
Unidad administrativa	División: [REDACTED]	Coordinación: [REDACTED]	Asesoría: [REDACTED]
Mando responsable	Grado / Nombre completo: [REDACTED]		No. Expediente / Firma: [REDACTED]
Anexo(s) (Evidencia fotográfica, video, documentos, etc)	No.: 08	Tipo: Fotografías	Contenido: Panorámicas

La información contenida en el presente documento es auditable, confidencial y/o reservada en términos de la Ley Federal de Transparencia y Acceso a la Información Pública Gubernamental

LFTAIPG  
 Art. 13  
 Fracción IV  
 Motivación 1



B.O.M. 1

LFTAIPG  
Art. 13  
Fracción IV  
Motivación 1




No. Folio: 418  
Fecha: 06/11/14

HOJA DE VERIFICACIÓN DE BÚSQUEDA POR SECTOR (INICIAL)


Objetivo de Búsqueda	Clave: [REDACTED]	Descripción Búsqueda y localización de los 143 estudiantes desaparecidos	
Ubicación geográfica	Latitud: N 18° 26' 28"	Longitud: W 99° 35' 17"	
Estado: [REDACTED]	Municipio: [REDACTED]	Localidad:	
Fuente	De la Información	De la Instrucción ✓	
Inicio	Fecha: [REDACTED]	Hora	[REDACTED]
Conclusión	Fecha: [REDACTED]	Hora	[REDACTED]
Acciones (Resumen en orden cronológico)	Se realizó un recorrido en diferentes localidades del municipio de Taxco Viejo, revisando bodegas casas abandonadas así como brechas, que nos lleven a la localización de los estudiantes.		
Resultados (Datos básicos de identificación)	Negativos.		
Observaciones	Se realizó el recorrido a bordo de [REDACTED] unidades CER'S con numero economico [REDACTED] del mismo [REDACTED] elementos mas de Fuerza.		
Unidad administrativa	División	Coordinación	Agrupamiento
Mando responsable	Grado / Nombre completo		No. Expediente / Firma [REDACTED]
Anexo(s) (Evidencia fotográfica, video, documentos, etc)	No. 4	Tipo Fotos	Contenido [REDACTED]

La información contenida en el presente documento es auditable. Confidencial y/o reservada en

LFTAIPG  
Art. 13  
Fracción IV  
Motivación 1



SECRETARÍA DE JUSTICIA Y GENDARMERÍA  
FISCALÍA GENERAL DE LA REPÚBLICA  
FISCALÍA ESPECIALIZADA EN  
MATERIA DE DELINCUENCIA




LFTAIPG  
Art. 13  
Fracción IV  
Motivación 1

SEGOB SEDENA SEMAR PGR

No. Folio 419  
Fecha: 08/11/2014

HOJA DE VERIFICACIÓN DE BÚSQUEDA POR SECTOR (INICIAL)

Objetivo de Búsqueda	Ciudad	Descripción Localización de los 43 estudiantes desaparecidos.	
Ubicación geográfica	Latitud: 18° 26' 28" N	Longitud: 98° 35' 16" W	
Estado:	Municipio	Localidad	
Fuente	De la información	De la instrucción	
Inicio	Fecha	Hora	
Conclusión	Fecha	Hora	
Acciones (Revisión orden cronológico)	Se efectuaron recorridos pie-terraz, por barrazas, varedas, caminos del tercer orden e inmediaciones del citado poblado, en la búsqueda de los 43 estudiantes desaparecidos.		
Resultados (Quemamos de identificación)	Negativos		
Observaciones	Ninguna		
Unidad Administrativa	División D.E.F.	Coordinación	Agrupamiento
Plantilla Responsable	Grado / Nombre completo		No. Expediente/Firma
Aparceja (Evidencia documental, etc)	No.	Tipo	Contenido



La información contenida en el presente documento es auditable, confidencial y/o reservada en términos de la Ley Federal de Transparencia y Acceso a la Información Pública Gubernamental.

LFTAIPG  
Art. 13  
Fracción IV  
Motivación 1



ESTADOS UNIDOS MEXICANOS  
SECRETARÍA DE DEFENSA  
COMANDO EN JEFE FUERZAS ARMADAS  
MEXICANAS  
GENERAL DIGNIDAD  
UNIDAD ESFERA  
CIÓN DE DEBER  
ORGANIZADO  
LIZADO EN  
MATERIA



SECRETARÍA DE DEFENSA  
SEGOB SEDENA SEMAR PCJR  
PERSONAL EN LA BÚSCUDA DE LOS ESTUDIANTES DESAPARECIDOS


LFTAIPG  
Art. 13  
Fracción IV  
Motivación 1

SEGOB SEDENA SEMAR PGR

No. Folio 324  
Fecha: 09/11/2014

HOJA DE VERIFICACIÓN DE BÚSQUEDA POR SECTOR (INICIAL)

Objetivo de Búsqueda	Clave	Descripción: Búsqueda y Localización de 43 estudiantes normalistas.
Ubicación geográfica	Latitud: 18° 38' 47"	Longitud: 100° 44' 9.96"
Estado:	Municipio	Localidad
Fuente	De la información	De la instrucción De orden superior.
Inicio	Fecha	Hora
Conclusión	Fecha	Hora
Acciones (Resumen en orden cronológico)	Base de Operaciones Mktas número 2. A las 14:00 hrs. aprox. se realiza disuasión, prevención y vigilancia (patrullaje) en [redacted] Mor.	
Resultados (con abstracción de identificación)	Se realizó disuasión, prevención y vigilancia (patrullaje). No se obtuvieron resultados favorables.	
Observaciones	No se obtuvo ningún tipo de información.	
Unidad administrativa	División	Coordinación
Mando responsable	Agrupamiento	
Atenidos (Nombre, Apellido, Matrícula, etc)	No.	Contenido



La información contenida en el presente documento es auditable, confidencial y/o reservada en términos de la Ley Federal de Transparencia y Acceso a la Información Pública Gubernamental

No. Folio  
Fecha: 09/11/2014

LFTAIPG  
Art. 13  
Fracción IV  
Motivación 1



SECRETARÍA GENERAL DE ECONOMÍA  
SECRETARÍA ESPECIAL DE DEPENDENCIA  
SECRETARÍA DE ECONOMÍA ORGANIZADA EN UNIDADES  
SECRETARÍA DE ECONOMÍA ORGANIZADA EN UNIDADES



B.O.M. 2

LFTAIPG  
Art. 13  
Fracción IV  
Motivación 1

126

SEGOB SEDENA SEMAR PGR

No. Folio 421  
Fecha: 08/11/2012

HOJA DE VERIFICACIÓN DE BÚSQUEDA POR SECTOR (INICIAL)

Objetivo de Búsqueda	Clave :	Descripción : Búsqueda y localización de 43 estudiantes normalistas.		
Ubicación geográfica	Latitud:	Longitud: 99° 12' 12.5"		
Estado:	Municipio:	Localidad:		
Fuente	De la Información		De la Instrucción De orden superior.	
Inicio	Fecha	Hora		
Conclusión	Base de Operaciones Mixtas número 2.			
Acciones (Recursos en orden cronológico)	Cuernavaca-Jojutla, Mor. aprox. se establece Puesto de Control en la Carr. 107a			
Resultados (guía básica de identificación)	Se realizó disuasión, prevención y vigilancia (patrullaje).			
Observaciones	No se obtuvo resultados favorables.			
Unidad administrativa	No se obtuvo ningún tipo de información.			
Mando responsable	Grado y Nombre completo	No. Excedente/Etapa		Apoyante
Agencia(s) (Identificación, datos documentales, etc)	No.	Tipo	Contenido	



SECRETARÍA DE LA REPÚBLICA  
FISCALÍA ESPECIALIZADA EN  
LA INVESTIGACIÓN DE DELINCUENCIA ORGANIZADA

La información contenida en el presente documento es auditable, confidencial y/o reservada en términos de la Ley Federal de Transparencia y Acceso a la Información Pública Gubernamental

No. Folio  
Fecha: 08/11/2012

LFTAIPG  
Art. 13  
Fracción IV  
Motivación 1



SECRETARÍA DE LA REPÚBLICA  
SECRETARÍA ESPECIAL DE LA FISCALÍA  
DE DELINCUENCIA ORGANIZADA  
Y ENVIADOS EN VECINARIOS  
DE SE...



B.O.M. 2

LFTAIPG  
Art. 13  
Fracción IV  
Motivación 1




SEGOB SEDENA SEMAR

No. Folio 422  
Fecha: 09/11/2014

HOJA DE VERIFICACIÓN DE BÚSQUEDA POR SECTOR (INICIAL)

Objetivo de Búsqueda	Clave	Descripción: Búsqueda y Localización de 43 estuadiantes normalistas.	
Ubicación geográfica	Latitud: 18° 45' 15.6"	Longitud: 99° 12' 12.5"	
Estado:	Municipio:	Localidad: Morelos	
Fuente	De la Información	De la Instrucción De orden superior.	
Inicio	Fecha	Hora	
Conclusión	Fecha	Hora	
Acciones (Presencia en orden controlado)	Base de Operaciones Mixtas número 2. A las 11:55 hrs. aprox. se establece		
Resultados (Otras acciones de investigación)	Se realizó disuasión, prevención y vigilancia (patrullaje).		
Observaciones	No se obtuvo resultados favorables.		
Unidad administrativa	División	Coordinación	Agrupamiento
Mando responsable	Grado / Nombre completo		No. Expediente/ Firma
Antecedentes (Indicar fecha, hora, lugar, etc.)	No.	Tipo	Contenido



La información contenida en el presente documento es auditable, confidencial y/o reservada en términos de la Ley Federal de Transparencia y Acceso a la Información Pública Gubernamental.

No. Folio  
Fecha: 09/11/2014

LFTAIPG  
Art. 13  
Fracción IV  
Motivación 1




GENERAL DE LA REPUBLICA  
RIA ESPECIALIT  
N DE DELINCUENCIA  
ANIZADA  
ADA EN INVER  
ERIA



LFTAIPG  
Art. 13  
Fracción IV  
Motivación 1

ESTADOS UNIDOS MEXICANOS  
SECRETARÍA DE JUSTICIA Y ENERGÍA  
SECRETARÍA DE DEFENSA  
SECRETARÍA DE ECONOMÍA  
SECRETARÍA DE EDUCACIÓN PÚBLICA  
SECRETARÍA DE SALUD  
SECRETARÍA DE TRABAJO Y PREVISIÓN SOCIAL  
SECRETARÍA DE TRANSPORTES Y INFRAESTRUCTURA  
SECRETARÍA DE TURISMO  
SECRETARÍA DE VIVIENDA Y OBRAS PÚBLICAS  
SECRETARÍA DE FOMENTO ECONÓMICO  
SECRETARÍA DE AGRICULTURA, GANADERÍA Y DESARROLLO RURAL  
SECRETARÍA DE AMBIENTE Y RECURSOS NATURALES  
SECRETARÍA DE CULTURA  
SECRETARÍA DE POLÍTICA EXTERNA  
SECRETARÍA DE PLANEACIÓN Y ECONOMÍA  
SECRETARÍA DE PROTECCIÓN CIVIL  
SECRETARÍA DE PROMOCIÓN SOCIAL  
SECRETARÍA DE REFORMA AGROPECUARIA  
SECRETARÍA DE SEGURIDAD PÚBLICA  
SECRETARÍA DE SERVICIOS AL CONSUMIDOR  
SECRETARÍA DE TRÁFICO Y EXTRANJERÍA  
SECRETARÍA DE VIVIENDA Y OBRAS PÚBLICAS  
SECRETARÍA DE FOMENTO ECONÓMICO  
SECRETARÍA DE AGRICULTURA, GANADERÍA Y DESARROLLO RURAL  
SECRETARÍA DE AMBIENTE Y RECURSOS NATURALES  
SECRETARÍA DE CULTURA  
SECRETARÍA DE POLÍTICA EXTERNA  
SECRETARÍA DE PLANEACIÓN Y ECONOMÍA  
SECRETARÍA DE PROTECCIÓN CIVIL  
SECRETARÍA DE PROMOCIÓN SOCIAL  
SECRETARÍA DE REFORMA AGROPECUARIA  
SECRETARÍA DE SEGURIDAD PÚBLICA  
SECRETARÍA DE SERVICIOS AL CONSUMIDOR  
SECRETARÍA DE TRÁFICO Y EXTRANJERÍA



LFTAIPG  
Art. 13  
Fracción IV  
Motivación 1

SEGOB

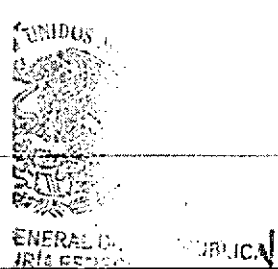
SEDENA

SEMAR

No. Folio 423  
Fecha: 09/11/2014

HOJA DE VERIFICACIÓN DE BÚSQUEDA POR SECTOR (INICIAL)

Objetivo de Búsqueda	Clave		Descripción: Búsqueda y Localizador de 43 asentamientos normalistas.
Ubicación geográfica	Latitud: 18° 38' 47"		Longitud: 100° 44' 9.98"
Estado:	Municipio		Localidad
Fuente	De la Información		De la Instrucción De orden superior.
Inicio	Fecha		Hora
Conclusión	Fecha		Hora
Acciones (Recursos en orden cronológico)	Base de Operaciones Mixtas número 2. A las 11:00 hrs. aprox. se realiza disuasión, prevención y vigilancia (patrullaje) en [redacted]		
Resultados (Dejar espacios de identificación)	Se realizó disuasión, prevención y vigilancia (patrullaje). No se obtuvieron resultados favorables.		
Observaciones	No se obtuvo ningún tipo de información.		
Unidad administrativa	División	Cordinación	Agrupamiento
Mando responsable	[redacted] No. Expediente/Firma [redacted]		
Antecedentes (Indicar fecha, lugar, circunstancias, etc)	No.	Tipo	Contenido




La información contenida en el presente documento es confidencial, confidencial y/o reservada en términos de la Ley Federal de Transparencia y Acceso a la Información Pública Gubernamental

No. Folio  
Fecha: 09/11/2014

LFTAIPG  
Art. 13  
Fracción IV  
Motivación 1




RAL DE LA P...ICA  
ESPECIALI...  
E DELINQUE...  
IZADA  
IA EN INVE...  
RIA DE SECI...



LFTAIPG  
Art. 13  
Fracción IV  
Motivación 1




GENERAL DE LA REPUBLICA  
URIA ESPECIALIZADA  
ON DE DELINCUENCIA  
GANIZADA EN VIGILANCIA  
ATERIA DE SERVICIO



LFTAIPG  
Art. 13  
Fracción IV  
Motivación 1



GENERAL DE LA REPUBLICA  
JURIA ESPECIAL  
ION DE DELINCU  
RGANIZADA  
LIZADA EN NVRS  
MATERIA DE SE



LFTAIPG  
Art. 13  
Fracción IV  
Motivación 1

SEGOB SEDENA SEMAR JIGAR

No. Folio 424  
Fecha: 14 / 10 / 2014

HOJA DE VERIFICACIÓN DE BÚSQUEDA POR SECTOR (INICIAL)

Objetivo de Búsqueda	Clave	Descripción: Búsqueda de los 43 normalistas desaparecidos
Ubicación geográfica	Latitud: 18° 11' 28"	Longitud: 99° 28' 55"
Estado:	Municipios:	Localidad:
Fuente	De la información	De la instrucción
Inicio	Fecha	Hora
Conclusión	Fecha	Hora
Acciones (Recurso, en orden cronológico)	RE REALIZARON ACCIONES DE BÚSQUEDA PIE A TIERRA EN CONJUNTO CON ELEMENTOS DE LA UNIDAD CANINA A ORILLAS DE LA COMUNIDAD DE ACAYARUALCO	
Resultados (Datos básicos de identificación)	NEGATIVOS	
Observaciones	SE RECORRIERON BRECHAS, CAMINOS Y AREA DE LAS FALDAS DEL CERRO UBICADO EN EL LUGAR, SIN ENCONTRAR ALGUN INDICIO QUE CONLLEVE A LA LOCALIZACIÓN DE LOS NORMALISTAS DESAPARECIDOS	
Unidad Administrativa	División	Coordinación
Mando responsable	Grado / Nombre completo Subinspector Obed Lorenzo Hernández	No. 604
Anexo(s) (Evidencia fotográfica, video, documental, etc.)	No.	Com.



GENERAL DE LA REPUBLICA  
SPECIALIZADA


LFTAIPG  
Art. 13  
Fracción IV  
Motivación 1

La información contenida en el presente documento es auditable, confidencial y/o reservada en términos de la Ley Federal de Transparencia y Acceso a la Información Pública Gubernamental





ERAL DE LA REPUBLICA  
A ESPECIALIZADA EN  
DE DELINCUENCIA  
NIZADA  
DA EN INVE



SEGOB  
SEDENA  
SEMAR  
PGIR

LFTAIPG  
Art. 13  
Fracción IV  
Motivación 1

151

SEGOB SEDENA SEMAR ICGR

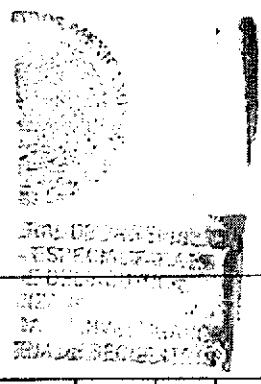
No. Folio 425  
Fecha: 08/11/2014

HOJA DE VERIFICACIÓN DE BÚSQUEDA POR SECTOR (INICIAL)

Objetivo de Búsqueda	Clave	Descripción: Búsqueda de los 43 estudiantes normalistas desaparecidos
Ubicación geográfica	Latitud: 18° 29' 59"	Longitud: 99° 27' 48"
Estado:	Municipio	Localidad
Fuente	De la información	De la instrucción: DE ORDEN SUPERIOR
Inicio	Fecha	Hora
Conclusión	Fecha	Hora
Acciones (Resumen en orden cronológico)	El Policía Primero [redacted] al mando de [redacted] elementos de fuerza se realiza puesto de control vehicular en la carretera Taxco-Telipac	
Resultados (en sus casos de identificación)	Con resultados Negativos	
Observaciones	se hace inspección ocular a transporte público de paso así como vehículos particulares y de empresas, confrontando identificaciones oficiales con quienes las portaban.	
Unidad administrativa	División	Coprintinación
Mando responsable	Grado / Nombre completo	No. Expediente
Ateneo(s) (Evidencia fotográfica, video, documentos, etc.)	No. 4	Tipo
		Contenido
		Fotografías




La información contenida en el presente documento es susceptible, confidencial y/o reservada en términos de la Ley Federal de Transparencia y Acceso a la Información Pública Gubernamental

LFTAIPG  
Art. 13  
Fracción IV  
Motivación 1





GENERAL DE LA REPUBLICA  
SPECIALIZADA EN  
DE DELINCUENCIA  
SPECIALIZADA EN INVESTIGACION



B.O.M. 1


LFTAIPG  
Art. 13  
Fracción IV  
Motivación 1

SEGOB SEDENA SEMAR PGR

No. Folio 426  
Fecha: 07/11/2014

HOJA DE VERIFICACIÓN DE BÚSQUEDA POR SECTOR (INICIAL)

Objetivo de Búsqueda	Clave :			Descripción: Búsqueda y Localización de 43 estudiantes normalistas.
Ubicación geográfica	Latitud: 18° 34' 28"			Longitud: 99° 22' 07"
Estado:	Municipio:			Localidad:
Fuente	De la información		De la instrucción De orden superior.	
Inicio	Fecha			Hora
Conclusión	Fecha			Hora
Acciones (Resumen en orden cronológico)	Base de Operaciones Mixtas número 2. A las [redacted] hrs. aprox. se realiza disuasión, prevención y vigilancia (patrullaje) en el municipio de [redacted]. Coordenadas: (18° 34' 28" N, 99° 22' 07" W).			
Resultados (Datos básicos de identificación)	Se realizó disuasión, prevención y vigilancia (patrullaje). No se obtuvieron resultados favorables.			
Observaciones	No se obtuvo ningún tipo de información.			
Unidad administrativa	División	Coordinación	Asignamiento	
Mando responsable	Grado / Nombre completo		No. Expediente/ Firm	
Anexo(s)	Policia Segundo [redacted]		19028 [redacted]	
	No.	Tipo	Contenido	





La información contenida en el presente documento es auditable, confidencial y/o reservada en términos de la Ley Federal de Transparencia y Acceso a la Información Pública Gubernamental

No. Folio  
Fecha: 07/11/2014

LFTAIPG  
Art. 13  
Fracción IV  
Motivación 1



GENERAL DE LA REPUBLICA  
COMISION ESPECIALIZADA EN  
MATERIA DE DELINCUENCIA  
ORGANIZADA



B.O.M. 2

LFTAIPG  
Art. 13  
Fracción IV  
Motivación 1

SEGOB SEDENA SEMAR PG

No. Folio 427  
Fecha: 02/05/2011

HOJA DE VERIFICACION DE BUSQUEDA POR SECTOR (INICIAL)

Objetivo de Búsqueda	Clave	Descripción
		Búsqueda y patrulla con 43 hombres de las 43
Ubicación geográfica	Latitud: 16° 36' 39" N	Longitud: 99° 28' 39" W
Estado:	Municipio:	Localidad:
Fuente	De la información	De la instrucción
Inicio	Fecha	Hora
Conclusión	Fecha	Hora
Acciones (Requerir en orden cronológico)	Oficial con Fza y crep en coordinación con personal de realizar patrullas de búsqueda y arrestos.	
Resultados (Otras acciones efectuadas)	Sin Resultados	
Observaciones	Se realizó recorrido de patrullas y proximidad en personas que pasan transeúntes por el lugar así como repartidos para localizar indicadores que lleven a la localización de los 43	
Unidad Administrativa	División	Coordinación
Grado / Hombre completo		Agendamiento
Responsables	Oficial	No. Expediente/Firma
Asociado (es)	No.	Tipo
		Contenido



SECRETARÍA DE LA REPÚBLICA  
SECRETARÍA ESPECIALIZADA EN LA LUCHA CONTRA LA DELINCUENCIA ORGANIZADA

LFTAIPG  
Art. 13  
Fracción IV  
Motivación 1

La información contenida en el presente documento es susceptible confidencial y/o reservada e...  
de acuerdo a la Ley Federal de Transparencia y Acceso a la Información Pública Gubernamental

SEGOB SEDENA SEMAR PGR


No. Folio 428  
Fecha: 07/11/2014

HOJA DE VERIFICACIÓN DE BÚSQUEDA POR SECTOR (INICIAL)

Objetivo de Búsqueda	Clave:	Descripción: Búsqueda y Localización de 43 estudiantes normalistas.	
Ubicación geográfica	Latitud: 18° 36' 42"	Longitud: 98° 21' 4.9"	
Estado:	Municipio:	Localidad:	
Fuente	De la información De la instrucción De orden superior.		
Inicio	Fecha	Hora	
Conclusión	Fecha	Hora	
Acciones (Resumen en orden cronológico)	Base de Operaciones Mixtas número 2. A las 21:23 hrs. aprox. Se establece puesto de control sobre la carretera. (18° 36' 42" N, 98° 21' 4.9" W).		
Resultados (Otras Salidas de Operación)	No se realizó disuasión, prevención y vigilancia (patrullaje).		
Observaciones	No se obtuvo resultados favorables.		
Unidad administrativa	División	Coordinación	Agrupamiento
Mando responsable	Grado / Nombre completo		
Anexo(s) (Evidencia fotográfica, video, documentos, etc)	No.	Tipo	No. Expediente
	Policia Segunda		19028
			Contenido

La información contenida en el presente documento es auditable, confidencial y/o reservada en términos de la Ley Federal de Transparencia y Acceso a la Información Pública Gubernamental

No. Folio  
Fecha: 07/11/2014



LFTAIPG  
Art. 13  
Fracción IV  
Motivación 1



GENERAL DE LA REPUBLICA  
FISCALIA ESPECIALIZADA EN  
DELINCUENCIA ORGANIZADA EN  
INVESTIGACIONES Y  
FISCERIA DE SEGUROS




LFTAIPG  
Art. 13  
Fracción IV  
Motivación 1





GENERAL DE LA REPÚBLICA  
FISCALÍA ESPECIALIZADA EN  
MATERIA DE DELINCUENCIA  
ORGANIZADA  
EN ZONAS DE ALTO RIESGO  
DE SEGURIDAD PÚBLICA



LFTAIPG  
Art. 13  
Fracción IV  
Motivación 1

145

SEGOB SEDENA SEMAR

No. Folio 927  
Fecha: 07/11/2014

HOJA DE VERIFICACIÓN DE BÚSQUEDA POR SECTOR (INICIAL)

Objetivo de Búsqueda	Clave	Descripción: Búsquedas y Localización de 43 estudiantes normalistas.	
Ubicación geográfica	Latitud:	Longitud:	
Estado:	Municipio:	Localidad:	
Fuente	De la Información		
Inicio	Fecha	De la Instrucción	De orden superior.
Conclusión	Fecha	Hora	
Acciones preventivas (acciones de emergencia)	Fecha	Hora	
Resultados (Para utilizar de Identificación)	No se obtuvo resultados favorables.		
Observaciones	No se obtuvo ningún tipo de información.		
Unidad Administrativa	División	Coordinación	Agrupamiento
Estado responsable	Grado / Nombre completo		No. Expediente
Artículo(s) (Categorías de delitos, tipos, documentos, etc.)	No.	Tipo	Contenido



SECRETARÍA DE SEGURIDAD PÚBLICA  
FEDERAL DE LA REPÚBLICA MEXICANA  
INSTITUTO ESPECIALIZADO EN INVESTIGACIÓN DE DELINCUENCIA ORGANIZADA



La información contenida en el presente documento es sujeta a la Ley Federal de Transparencia y Acceso a la Información Pública Gubernamental

No. Folio:  
Fecha: 07/11/2014

LFTAIPG  
Art. 13  
Fracción IV  
Motivación 1




SECRETARÍA DE LA REPÚBLICA  
SECRETARÍA ESPECIALIZADA EN  
MATERIA DE DELINCUENCIA  
ORGANIZADA Y EN INVESTIGACIÓN  
DE LA FURTO DE SECUESTRO



LFTAIPG  
Art. 13  
Fracción IV  
Motivación 1



ERAL DE LA REPÚBLICA  
E ESPECIALIZADA  
E DELINCUENCIA  
HEAD  
DA EN INVESTIGACIÓN  
RIA DE SEGURIDAD



LFTAIPG  
Art. 13  
Fracción IV  
Motivación 1

SEGOB SEDENA SEMAR PGR

No. Folio 430  
Fecha: 07/11/2014

HOJA DE VERIFICACIÓN DE BÚSQUEDA POR SECTOR (INICIAL)

Objetivo de Búsqueda	Clave	Descripción: Búsqueda y Localización de 43 estudiantes normalistas.	
Ubicación geográfica	Latitud: 18° 34' 26"	Longitud: 99° 22' 07"	
Estado:	Municipio:	Localidad:	
Fuente	De la información	De la instrucción	De orden superior.
Inicio	Fecha	Hora	
Conclusión	Fecha	Hora	
Acciones (Resultados en orden cronológico)	Base de Operaciones Mixtas número 2. A las 10:20 hrs. aprox. se realiza disuasión, prevención y vigilancia (patrullaje) en el municipio de [redacted] con coordenadas: (18° 34' 28" N, 99° 22' 07" W).		
Resultados de las acciones (Resultados de las acciones)	Se realizó disuasión, prevención y vigilancia (patrullaje). No se obtuvieron resultados favorables.		
Observaciones	No se obtuvo ningún tipo de información.		
Unidad administrativa	División	Coordinación	Agrupamiento
Grado / Nombre completo			
Política Secundaria			
No.	Tipo	No. Expediente/Etapa	Contenido
		19028	[redacted]



SECRETARÍA DE LA REPÚBLICA  
FISCALÍA ESPECIALIZADA EN  
DE DELINCUENCIA ORGANIZADA

La información contenida en el presente documento es auditable, confidencial y/o reservada en términos de la Ley Federal de Transparencia y Acceso a la Información Pública Gubernamental

No. Folio  
Fecha: 07/11/2014


LFTAIPG  
Art. 13  
Fracción IV  
Motivación 1

12/19


ESTADOS UNIDOS MEXICANOS  
SECRETARÍA DE JUSTICIA Y ENERGÍA  
PROCURADURÍA GENERAL DE LA REPÚBLICA  
DEPARTAMENTO ESPECIALIZADO EN  
DE DELINCUENCIA  
INTERIOR  
UNIDAD DE INVESTIGACIÓN  
NÚMERO DE SECUESTRO



LFTAIPG  
Art. 13  
Fracción IV  
Motivación 1



PROFESOR  
FEDERAL DE LA REPÚBLICA  
ESPECIALIZADA EN  
DELINCUENCIA  
ORGANIZADA  
EN INVESTIGACIÓN  
DE SECUESTRO



LFTAIPG  
Art. 13  
Fracción IV  
Motivación 1

SEGOB SEDENA SEMAR PCJR

No. Folio 431  
Fecha: 07/11/2014

HOJA DE VERIFICACIÓN DE BÚSQUEDA POR SECTOR (INICIAL)




Objetivo de Búsqueda	Clave	Descripción : Búsqueda de los 41 estudiantes normalistas desaparecidos	
Ubicación Geográfica	Latitud: 17° 48' 28"	Longitud: 98° 39' 49"	Localidad:
Estado:	Municipio		
Fuente	De la Información	De la Instrucción	
Inicio	Fecha	Hora	
Conclusión	Fecha	Hora	
Acciones (acciones emprendidas siempre)	Se realizaron acciones de búsqueda y localización de los 43 normalistas desaparecidos de la escuela normal de Zozotzinapa dentro de la base de operaciones Mixtas dando se realizaron entrevistas y patrullajes por el poblado de [redacted]		
Resultados (Causa o sesión de identificación)	Con resultados Negativos		
Observaciones	Se aprecia que las personas temerosas por la situación se complica la obtención de algún dato que pueda ayudar a la localización de los normalistas		
Unidad administrativa	División	Coordinación	Agrupamiento
Mando responsable	Grado / Nombre completo Policia Primero Antonio Anastasio Procopio	No. Expediente 38116	[redacted]
Función(s) (Evidencia fotográfica, video, documentos, etc.)	No.	Tipo	Contenido

La información contenida en el presente documento es susceptible, confidencial y/o reservada en términos de la Ley Federal de Transparencia y Acceso a la Información Pública Gubernamental

LFTAIPG  
Art. 13  
Fracción IV  
Motivación 1



ESTADOS UNIDOS MEXICANOS  
 SECRETARÍA DE JUSTICIA Y ENERGÍA  
 PROCURADURÍA GENERAL DE LA REPÚBLICA  
 OFICINA ESPECIALIZADA EN  
 MATERIA DE DELINCUENCIA  
 ORGANIZADA  
 UNIDAD DE INVESTIGACIÓN  
 DE SEQUESTROS



B.O.M. 4

LFTAIPG  
 Art. 13  
 Fracción IV  
 Motivación 1

SEGOB SEDENA SEMAR PCIR

No. Folio 432  
Fecha: 02/11/2014

HOLA DE VERIFICACIÓN DE BÚSQUEDA POR SECTOR (INICIAL)

Objetivo de Búsqueda	Clave	[Redacted]		Descripción : Búsqueda de los 43 estudiantes normalistas desaparecidos
Ubicación geográfica	Latitud: 18° 29' 59"	Longitud: 99° 27' 48"	Localidad:	[Redacted]
Estado:	Municipio:	[Redacted]		
Fuente	De la Información		De la Instrucción: DE ORDEN SUPERIOR	
Inicio	Fecha	[Redacted]	Hora	[Redacted]
Conclusión	Fecha	[Redacted]	Hora	[Redacted]
Acciones (Resumen en orden cronológico)	El P-1 [Redacted] al mando del [Redacted] elementos de fuerza en coordinación con [Redacted] se realiza puesto de control vehicular en la carretera libre [Redacted] yeta de [Redacted] entronque [Redacted] en el entronque al Poblado [Redacted]			
Resultados (Pendientes de verificación)	Con resultados Negativos			
Observaciones	Se revisan las identificaciones oficiales colgando que sean las mismas que las personas que las presentan y se entrevistan con la intención de conseguir un dato que pueda llevar a la localización de los normalistas desaparecidos			
Entidad Administrativa	[Redacted]	Coordinación	[Redacted]	Agrupamiento
Estado responsable	Grado / Nombre completo	[Redacted]	No. Expediente / Firma	[Redacted]
Antoxo(s) (Evidencia fotográfica, video, documental, etc.)	No. 4	Tipo	Fotografías	

SECRETARÍA DE SEGURIDAD PÚBLICA  
FISCALÍA ESPECIALIZADA EN  
DEFENSA PÚBLICA

La información contenida en el presente documento es auditable, confidencial y/o reservada en términos de la Ley Federal de Transparencia y Acceso a la Información Pública Gubernamental

LFTAIPG  
Art. 13  
Fracción IV  
Motivación 1



CENTRAL DE LA REPUBLICA  
SERVICIO ESPECIALIZADO EN  
MATERIA DE INFLUENCIA  
ORGANIZADA



BOM 1

LFTAIPG  
Art. 13  
Fracción IV  
Motivación 1

No. Folio 433  
Fecha: 07/11/2014

HOJA DE VERIFICACIÓN DE BÚSQUEDA POR SECTOR (INICIAL)

<b>Objetivo de Búsqueda</b>	Clave	Description : Búsqueda de los 4 astillantes normalistas desaparecidos
<b>Ubicación geográfica</b>	Latitud: 17° 56' 49"	Longitud: 98° 36' 40"
<b>Estado:</b>	Municipio	Localidad
<b>Fuente</b>	De la Información	De la Instrucción
<b>Titulo</b>	Fecha	Hora
<b>Conclusión</b>	Fecha	Hora
<b>Acciones (resumen breves cronológico)</b>	Se desarrolla patrullaje de inspección, disuasión y vigilancia en conjunto con personal de [redacted] en el sector [redacted] sin obtener ningún dato que lleve a la localización de los normalistas desaparecidos	
<b>Resultados (Darse lista de identificación)</b>	Con resultados Negativos	
<b>Observaciones</b>	Se aprueba que las personas temerosas por la situación se complica la obtención de algún dato que pueda ayudar a la localización de los normalistas	
<b>Unidad administrativa</b>	División	Asesoramiento
<b>Mando responsable</b>	Grado / Nombre completo Policia Primero [redacted]	No. Expediente 38116
<b>Alzavola (Identificar a los sujetos, sus datos, documentos, etc.)</b>	No.	Tipo
		Contenido

La información contenida en el presente documento es auditable, confidencial y/o reservada en términos de la Ley Federal de Transparencia y Acceso a la Información Pública Gubernamental

LFTAIPG  
Art. 13  
Fracción IV  
Motivación 1



AL SE...  
SPE...  
DE...  
ZATA...



GENERAL DE LA REPUBLICA  
IA ESPECIALIZADA EN  
V DE DELINCUENCIA  
ANIZADA  
ADA EN INVEST  
ERIA DE SEC



B.O.M. 4


LFTAIPG  
Art. 13  
Fracción IV  
Motivación 1

SECRETARÍA DE SEGURIDAD PÚBLICA  
 SECRETARÍA DE DEFENSA  
 SECRETARÍA DE ECONOMÍA  
 SECRETARÍA DE EDUCACIÓN PÚBLICA  
 SECRETARÍA DE ENERGÍA  
 SECRETARÍA DE FOMENTO ECONÓMICO  
 SECRETARÍA DE INTERIORES  
 SECRETARÍA DE JUSTICIA Y GUBERNACIÓN  
 SECRETARÍA DE MEDIO AMBIENTE Y CLIMA  
 SECRETARÍA DE SALUD  
 SECRETARÍA DE TRABAJO Y PREVISIÓN SOCIAL  
 SECRETARÍA DE TRANSPORTES Y INFRAESTRUCTURA  
 SECRETARÍA DE TURISMO  
 SECRETARÍA DE VIVIENDA Y OBRAS PÚBLICAS  
 SECRETARÍA DE CULTURA

No. Folio 434  
 Fecha: 07/11/2014


HOJA DE VERIFICACIÓN DE BÚSQUEDA POR SECTOR (INICIAL)

Objetivo de Búsqueda	Clave :	[Redacted]		Descripción	Localización de los 43 estudiantes desaparecidos.	
Ubicación geográfica	Latitud: 18° 15' 22" N			Longitud: 99° 51' 29" O		
Estado:	Municipio:	[Redacted]		Localidad:	[Redacted]	
Fuente	De la información		De la instrucción			
Inicio	Fecha:	[Redacted]		Hora	[Redacted]	
Conclusión	Fecha:	[Redacted]		Hora	[Redacted]	
Acciones (Plan de ordenamiento)	Se efectuaron recorridos pie-terrá, por barranca, veredas, caminos del tercer orden e inmediaciones del citado poblado y en terreno cercado del campo, en la búsqueda de los 43 estudiantes desaparecidos.					
Resultados (Declaración de identificación)	Negativos					
Observaciones	Ninguna					
Unidad administrativa	División	[Redacted]		Coordinación	Agrupamiento	
Mando responsable	Grado / Nombre completo		INSPECTOR [Redacted]			
Autor(es) (Fuente, fecha, hora, documento, etc)	No.	Tipo	Contenido			
			1015 [Redacted]			



LFTAIPG  
 Art. 13  
 Fracción IV  
 Motivación 1

La información contenida en el presente documento es confidencial, confidencial y/o reservada en términos de la Ley Federal de Transparencia y Acceso a la Información Pública Gubernamental



ESTADOS UNIDOS MEXICANOS  
SECRETARÍA DE LA REPÚBLICA  
SECRETARÍA ESPECIALIZADA EN  
DE DELINCUENCIA ORGANIZADA  
SECRETARÍA DE INVESTIGACIÓN Y  
DELEGACIÓN DE SEQUESTRO



SECRETARÍA DE LA REPÚBLICA  
SECRETARÍA ESPECIALIZADA EN DE DELINCUENCIA ORGANIZADA  
SECRETARÍA DE INVESTIGACIÓN Y DELEGACIÓN DE SEQUESTRO  
PERSONAL EN LA BÚSQUEDA DE LOS ESTUDIANTES DESAPARECIDOS  
SEGOB SEDENA SEMAR PGJR


LFTAIPG  
Art. 13  
Fracción IV  
Motivación 1

SEGOB SEMAR

No. Folio 435  
Fecha: 07/11/2014

HOJA DE VERIFICACIÓN DE BÚSQUEDA POR SECTOR (INICIAL)

Objetivo de Búsqueda	Clave	Descripción : Búsqueda y Localización de 43 estudiantes normalistas	
Ubicación geográfica	Latitud: 18° 17' 60"	Longitud: 99° 49' 55"	
Estado:	Municipio:	Localidad:	
Fuente	De la información De la instrucción De orden superior		
Inicio	Fecha	Hora	
Conclusión	Fecha	Hora	
Acciones (Resumen en caso correspondiente)	Base de Operaciones Mixtas núm. 3. A las hrs. 09:00x. se establece puesto de control en el poblado del municipio de		
Resultados (Datos sector de Operaciones)	No se obtuvieron resultados favorables		
Observaciones	No se obtuvo ningún tipo de información.		
Unidad administrativa	División	Coordinación	Agrupamiento
Responsable	Grado / Nombre completo	No. Expediente / Firma	
Agencia(s)	Polea Seguridad	31230	
	No.	Tipo	Contenido




La información contenida en el presente documento es susceptible, confidencial y/o reservada en términos de la Ley Federal de Transparencia y Acceso a la Información Pública Gubernamental

No. Folio  
Fecha: 07/11/2014

LFTAIPG  
Art. 13  
Fracción IV  
Motivación 1




  
 MINISTERIO DE LA REPÚBLICA
   
 ESPECIALIZADA EN
   
 DELINCUENCIA
   
 ORGANIZADA
   
 UNIDAD DE INVESTIGACIÓN
   
 DE LA FERIA DE SEGURIDAD



LFTAIPG  
 Art. 13  
 Fracción IV  
 Motivación 1



ERAI DE LA REPÚBLICA  
IA ESPECIALIZADA EN  
DE DELINCUENCIA  
ANZADA  
ADA EN INVESTIGA  
ERAN DE SECRE




LFTAIPG  
Art. 13  
Fracción IV  
Motivación 1

SEGOB SEDENA SEMAR PGT

No. Folio: 436  
Fecha: 10/12/2014

HOJA DE VERIFICACIÓN DE BÚSQUEDA POR SECTOR (INICIAL)

Objetivo de Búsqueda	Ciervo	Descripción	
		Búsqueda y Localización de los 43 normalistas desaparecidos.	
Ubicación geográfica	Latitud: 19° 21' 28"	Longitud: 99° 30' 45"	
Estado:	Municipio: Iguala.	Localidad: Carretera Iguala-Tax	
Fuente	De la Información		
Inicio	Fecha	Hora	Hora
Conclusión	Fecha	Hora	Hora
Acciones (resumen en orden cronológico)	Se realizaron acciones de búsqueda y localización de los 43 normalistas desaparecidos de la escuela rural de Ayoatzinapa en la carretera [redacted] perteneciente al municipio de [redacted] en coordinación con personal [redacted] en la Base de Operaciones Mixtas (B.O.M.)		
Resultados (entre acciones y conclusiones)	No se obtuvieron resultados positivos.		
Observaciones	Se realizaron puesto de revisión en coordinación con personal de SEDENA, donde se implementó la búsqueda de los 43 normalistas desaparecidos no encontrando indicio alguno.		
Unidad Administrativa	Origen	Coordinación	Antecedente
Mando responsable	Grado / Nombre completo		M. Escudatorial/Firma
	Policia Primero		
Antozol(s) (Evidencia fotográfica, video, documentos, etc)	No.	Tipo	Contenido




La información contenida en el presente documento es auditada, confidencial y/o reservada en términos de la Ley Federal de Transparencia y Acceso a la Información Pública Gubernamental

LFTAIPG  
Art. 13  
Fracción IV  
Motivación 1



GENERAL DE LA REPÚBLICA  
SPECIALIZADA EN  
DE DELINCUENCIA  
NEADA  
DA EN INVESTIGAC  
ERIA DE SECUE




LFTAIPG  
Art. 13  
Fracción IV  
Motivación 1

SEGOB SEDENA SEMAR  
SECRETARÍA DE GOBIERNO SECRETARÍA DE DEFENSA SECRETARÍA DE MARINA

No. Folio 43  
Fecha: 10/12/2019


HOJA DE VERIFICACIÓN DE BÚSQUEDA POR SECTOR (INICIAL)

Objetivo de Búsqueda	Clave	Descripción	
		Reporte de 16 y 17 Municipio de Pánuco	
Ubicación geográfica	Latitud: 18° 46' 19"	Longitud: 101° 01' 03"	
Estado:	Municipio:	Localidad:	
Fuente	De la Información	De la Instrucción	
Inicio	Fecha	Hora	
Conclusión	Fecha	Hora	
Acciones (Resumen en orden cronológico)	<p>Se establecieron puntos de control en la carretera federal a 10 km del poblado de [redacted] en el km. 100 de la carretera federal de [redacted] a [redacted].</p> <p>Se obtuvieron datos por [redacted] y de [redacted] de los [redacted] de [redacted] a [redacted].</p>		
Resultados (Cualquier número de identificación)	<p>Se fueron vehicular por [redacted] satisfactorio. Los [redacted] de [redacted] en [redacted] de [redacted] a [redacted].</p> <p>Personas: [redacted] y [redacted] a [redacted].</p>		
Observaciones			
Unidad administrativa	División	Coordinación	Agrupamiento
Mando responsable			
Anexo(s) (Evidencia fotográfica, video, documento, etc.)	No.	Tipo	Contenido




LFTAIPG  
Art. 13  
Fracción IV  
Motivación 1

La información contenida en el presente documento es sujeta al procedimiento de acceso a la información pública gubernamental.



GENERAL DE LA REPUBLICA  
SERVICIO ESPECIALIZADO EN  
COMUNICACION Y DE DELINCUENCIA  
ORGANIZADO EN INVESTIGACION  
SERVICIO DE SEQUESTROS




LFTAIPG  
Art. 13  
Fracción IV  
Motivación 1

SECOB SEDENA SEMAR PGR

No. Folio: 438  
Fecha: 10 / 12 / 2014

HOJA DE VERIFICACIÓN DE BÚSQUEDA POR SECTOR (INICIAL)

Objetivo de Búsqueda	Clave:	Descripción Búsqueda y Localización de los 43 normalistas desaparecidos.	
Ubicación geográfica	Latitud: 18° 15' 04"	Longitud: 99° 31' 42"	
Estado:	Municipio:	Localidad:	
Fuente	De la información		
Inicio	Fecha:	Hora:	De la instrucción
Conclusión	Fecha:	Hora:	
Acciones (Razonar en orden cronológico)	Se realizaron recorrido de patrullaje en coordinación con Base de Operaciones Mixtas así como puestos de revisión.		
Resultados (Otra base de datos)	No se obtuvieron resultados positivos.		
Observaciones	Se entrevistaron a personas que transitaron por la zona preguntando si tenían conocimiento del paradero de los normalistas desaparecidos porcatándose que gente se mantenía muy apática solo se recibían quejos y denuncias de personas armadas por la zona y que necesitaban que hubiera más presencia de las autoridades y que pusieran atención de lo que pasa o		
Unidad Administrativa	[Redacted]		
Mando responsable	Grado / Nombre completo Policia Primero Procopio.	No. Expediente/ Firma 381	
Anexa(s) (Evidencia fotográfica, video, documentos, etc)	No.	Tipo	Contenido





SECRETARÍA DE LA DEFENSA  
INSTITUTO FEDERAL DE INVESTIGACIÓN  
Y ESTADÍSTICA  
FEDERAL DE DELINCUENCIA  
Y SEGURIDAD PÚBLICA  
UNIDAD ADMINISTRATIVA

LFTAIPG  
Art. 13  
Fracción IV  
Motivación 1

La información contenida en el presente documento es auditable, confidencial y/o reservada en términos de la Ley Federal de Transparencia y Acceso a la Información Pública Gubernamental



DE LA POLICIA  
SPECIALIZADA EN  
ELIMINACION DE  
DROGAS  
INVESTIGACION  
DE SEGURIDAD



LFTAIPG  
Art. 13  
Fracción IV  
Motivación 1




SEGOB SEDENA SEMAR PGR

No. Follo 439  
Fecha: 11/12/2014

HOJA DE VERIFICACIÓN DE BÚSQUEDA POR SECTOR (INICIAL)

Objetivo de Búsqueda	Clave	Descripción BUSQUEDA DE LOS 43 ESTUDIANTES DESAPARECIDOS	
Ubicación geográfica	Latitud: 18° 38' 13" N	Longitud: 99° 21' 42" W	
Estado:	Municipio	Localidad	
Fuente	De la información	De la instrucción	
Inicio	Fecha	Hora	
Conclusión	Fecha	Hora	
Acciones (Resumen en orden cronológico)	OFICIAL EN EL MANDO DE 12 ELEMENTOS DE FUERZA / BORDO DE VEHICULOS C.R.P. NUMERO ECONOMICO REALIZANDO RECORRIDO EN COORDINACION CON LA B.C.R.M. (BASE DE OPERACIONES MIXTAS)ASI COMO PUESTOS DE CONTROL VEHICULAR Y REVISION EN EL POBLADO DE POYANDO EN LA BUSQUEDA Y LOCALIZACION DE LOS NORMALISTAS DESAPARECIDOS.		
Resultados (Data sujeta de verificación)	NO SE OBTUVO RESULTADOS.		
Observaciones	SE REALIZO PUESTO DE REVISION Y ENTREVISTAS CON LOS CONDUCTORES QUE TRANSPORTABAN POR EL LUGAR INDICANDO QUE TIENEN MIEDO A TEMER A REPRESALIAS POR PARTE DE LA DELINCUENCIA ORGANIZADA.		
Unidad administrativa	Distrito	Coordinación	Agrupamiento
Mando responsable	Grado / Nombre completo	No. Expediente/Folio	
OFICIAL			
Anexo(s) (Evidencia fotográfica, video, documento, etc)	No.	Tipo	Contenido




LFTAIPG  
Art. 13  
Fracción IV  
Motivación 1

La información contenida en el presente documento es susceptible, confidencial y/o reservada en términos de la Ley Federal de Transparencia y Acceso a la Información Pública Gubernamental

HOJA DE VERIFICACIÓN DE BÚSQUEDA POR SECTOR (INICIAL)

Objetivo de Búsqueda	Clave	Descripción		
		Búsqueda y Localización de los 43 normalistas desaparecidos.		
Ubicación geográfica	Latitud: 18° 36' 52"	Longitud: 99° 20' 33"		
Estado:	Municipio:	Localidad:		
Fuente	De la información		De la instrucción	
Inicio	Fecha	Hora		
Conclusión	Fecha	Hora		
Acciones (Resumen en orden cronológico)	Oficial [redacted] al mando de 12 elementos de Fuerza a bordo de [redacted] vehículos C.R.P. número económico [redacted] haciendo recorrido patrullaje así recordado en las brechas de la Hacienda de San Miguel de las P... s.			
Resultados (Como fueron es...)	No se obtuvo resultados favorables.			
Observaciones	Se realizó patrullaje de vigilancia y búsqueda de los 43 normalistas desaparecidos en las brechas paralelas de la hacienda San Miguel las Palmas. No encontraron rastro alguno que lleve a algún indicio de los desaparecidos.			
Unidad administrativa	División	Coordinación	Agrupamiento	
Mando responsable	Grado / Nombre completo Oficial [redacted]		No. Funcionario/Firma	36 [redacted]
Autor(es) (Funcionarios, Agentes, etc)	no.	Tipo	Comentarios	



La información contenida en el presente documento es auditable, confidencial y/o reservada en términos de la Ley Federal de Transparencia y Acceso a la Información Pública Gubernamental.

LFTAIPG  
Art. 13  
Fracción IV  
Motivación 1

**HOJA DE VERIFICACIÓN DE BÚSQUEDA POR SECTOR (INICIAL)**




No. Folio 440  
Fecha: 11/12/2014



LFTAIPG  
 Art. 13  
 Fracción IV  
 Motivación 1

<b>Objetivo de Búsqueda</b>	Clave	Descripción	BUSQUEDA DE LOS 43 ESTUDIANTES DESAPARECIDOS
<b>Ubicación geográfica</b>	Latitud	Longitud	
<b>Estado:</b>	Municipio:	Localidad:	
<b>Fuente</b>	De la información	De la instrucción	
<b>Inicio</b>	Fecha	Hora	
<b>Conclusión</b>	Fecha	Hora	
<b>Acciones</b> (Resumen en orden cronológico)	OFICIAL EL MANDO DE [REDACTED] ELEMENTOS DE FUERZA A BORDO DE 03 UNIDADES CRP [REDACTED] REALIZANDO RECORRIDO DE PATRULLAJE ASI COMO RECORRIDOS CON LA BASE DE OPERACIONES MIXTAS (B.O.M.) EN LAS BRECHAS DE LA HACIENDA SAN MIGUEL DE LAS PALMAS DEL MUNICIPIO DE PUENTE DE IXTLA.		
<b>Resultados</b> (Datos básicos de identificación)	NOSE OBTUVO RESULTADOS.		
<b>Observaciones</b>	SE REALIZO PATRULLAJE DE VIGILANCIA Y BÚSQUEDA Y LOCALIZACIÓN DE LOS NORMALISTAS DESAPARECIDOS EN LA HACIENDA [REDACTED] NO ENCONTRANDO RASTRO ALGUNO QUE LLEVE A LA BÚSQUEDA Y LOCALIZACIÓN DE LOS NORMALISTAS DESAPARECIDOS.		
<b>Unidad administrativa</b>	División	Coordinación	Agrupamiento
<b>Mando responsable</b>	Grado / Nombre completo	OFICIAL [REDACTED]	No. Expediente/ Firma 36198 [REDACTED]
<b>Anexo(s)</b> (Evidencia fotográfica, video, documentos, etc)	No.	Tipo	Contenido

La información contenida en el presente documento es auditable, confidencial y/o reservada en términos de la Ley Federal de Transparencia y Acceso a la Información Pública Gubernamental



LFTAIPG  
Art. 13  
Fracción IV  
Motivación 1

Objetivo de Búsqueda		Clave		Descripción		Búsqueda y Localización de los 43 normalistas desaparecidos.	
Ubicación geográfica		Municipio:		Localidad:		De la Instrucción	
Estado:		De la Información		De la Instrucción		De la Instrucción	
Fuente		Fecha		Hora		Hora	
Inicio		Fecha		Hora		Hora	
Conclusión		Fecha		Hora		Hora	
Acciones (Resumen en orden cronológico)		Base de Operaciones Mixtas Numero 2. con elementos de fuerza a bordo de las unidades oficiales con el fin de realizar patrullaje con					
Resultados (Datos básicos de identificación)		Sin resultados positivos.					
Observaciones		Se realizan puntos de Inspección vehicular y así mismo se entrevistas a las personas para saber si tienen alguna información sobre el paradero de los 43 estudiantes desaparecidos.					
Unidad administrativa		División		Coordinación		Agrupamiento	
Mando responsable		Grado / Nombre completo		No. Expediente/ Firma		Policia Primero	
Anexo(s) (Evidencia fotográfica, video, documentos, etc)		No.		Tipo		Contenido	

HOJA DE VERIFICACIÓN DE BÚSQUEDA POR SECTOR (INICIAL)

No. Folio 442  
Fecha: 11 / 12 / 2014


PGR

SEMAR

SEDENA

SEGOB

LFTAIPG  
Art. 13  
Fracción IV  
Motivación 1



ERAN DE LA REPÚBLICA  
RESIDENCIALIZADA EN  
DE DESARROLLO



LFT AIPG  
Art. 13  
Fracción IV  
Motivación 1

La información contenida en el presente documento es auditable, confidencial y/o reservada en términos de la Ley Federal de Transparencia y Acceso a la Información Pública Gubernamental

Objetivo de Búsqueda		Clave: [REDACTED]		Descripción Búsqueda y Localización de los 48 normalistas desaparecidos.	
Ubicación geográfica		Latitud: 18° 32' 54"		Longitud: 99° 25' 57"	
Estado:		Municipio: [REDACTED]		Localidad: [REDACTED]	
Fuente		De la información		De la instrucción	
Inicio		[REDACTED]		[REDACTED]	
Conclusión		[REDACTED]		[REDACTED]	
Acciones (Resumen en orden cronológico)		<p>Base de Operaciones Mixtas [REDACTED] con [REDACTED] elementos de fuerza a bordo de las unidades oficiales 13777 y 14693 con el fin de realizar patrullaje con patrullaje y recorrido de reconocimiento. [REDACTED] en la [REDACTED] donde se realizaron</p>			
Resultados (Datos básicos de identificación)		Sin resultados positivos.			
Observaciones		Se realizaron recorrido de patrullaje así como puestos de revisión indicando que las entrevistas realizadas a las personas ellos mostraron apatía y no conforme con los operativos al preguntarle no responden solo lo indispensable.			
Unidad administrativa		División		Agrupamiento	
Mando responsable		Grado / Nombre completo		No. Expediente/ Firma / [REDACTED]	
Anexo(s) (Evidencia fotográfica, video, documentos, etc)		No.		Tipo	
				Contenido / [REDACTED]	

### HOJA DE VERIFICACIÓN DE BÚSQUEDA POR SECTOR (INICIAL)

No. Folio 443  
Fecha: 11 / 12 / 2014

SEGOB SEDENA SEMAR PGR

LFTAIPG  
Art. 13  
Fracción IV  
Motivación 1



LFTAIPG  
Art. 13  
Fracción IV  
Motivación 1



La información contenida en el presente documento es auditable, confiable, confidencial y/o reservada en términos de la Ley Federal de Transparencia y Acceso a la Información Pública Gubernamental


Anexo(s) (Evidencia fotográfica, video, documentos, etc)	No.	Tipo	Contenido
Mando responsable	Grado / Nombre completo	Policia Primero	No. Expediente/ Firma
Unidad administrativa	División	Coordinación	Agrupamiento
Observaciones	Se realizó puesto de revisión así como patrullaje en búsqueda de los 43 normalistas desaparecidos no encontrando indicio alguno así como revisión de vehículos que transitaban por el lugar.		
Resultados (Datos básicos de identificación)	Sin resultados positivos.		
Acciones (Resumen en orden cronológico)	Base de Operaciones Policia Primero con elementos de fuerza a bordo de las unidades oficiales en la [redacted] donde se realizaron patrullaje y recibo de reconocimiento.		
Conclusión	Fecha	Hora	[redacted]
Inicio	Fecha	Hora	[redacted]
Fuente	De la información De la instrucción		
Estado:	Municipio	Localidad	[redacted]
Ubicación geográfica	Latitud: 18° 06' 48"	Longitud: 99° 33' 27"	[redacted]
Objetivo de Búsqueda	Clave:	Descripción Búsqueda y Localización de los 43 normalistas desaparecidos.	

HOJA DE VERIFICACIÓN DE BÚSQUEDA POR SECTOR (INICIAL)


No. Folio 444  
Fecha: 11 / 12 / 2014

SEGOB SEDENA SEMAR PGR

LFTAIPG  
Art. 13  
Fracción IV  
Motivación 1



TERMINAL DE LA REPUBLICA  
 LA ESPECIALIZADA  
 DE DELINCUENCIA  
 ORGANIZADA  
 Y DELINCUENCIA



LFTAIPG  
 Art. 13  
 Fracción IV  
 Motivación 1

La información contenida en el presente documento es auditable, confidencial y/o reservada en términos de la Ley Federal de Transparencia y Acceso a la Información Pública Gubernamental

Objetivo de Búsqueda	Clave:	Descripción Búsqueda y Localización de los 43 normalistas desaparecidos.
Ubicación geográfica	Latitud: 18° 20' 21"	Longitud: 99° 38' 42"
Estado:	Municipio:	Localidad:
Fuente	De la información	De la instrucción
Inicio	Fecha	Hora
Conclusión	Fecha	Hora
Acciones (Resumen en orden cronológico)	En coordinación con personal de [redacted] en la [redacted] se realizó recorrido de patrullaje y filtro callejero para la búsqueda y localización de los 43 normalistas de Ayoztzinapa.	
Resultados (Datos básicos de identificación)	Sin resultados positivos.	
Observaciones	Se realizaron filtros de inspección así como entrevistas con los automovilistas que pasaban por el lugar para preguntar por los normalistas desaparecidos, así como verificación de la información para la localización de los desaparecidos.	
Unidad administrativa	División	Coordinación
Mando responsable	Grado / Nombre completo	No. Expediente/ Firma
Anexo(s) (Evidencia fotográfica, video, documentos, etc)	No.	Tipo
Contenido		

HOJA DE VERIFICACIÓN DE BÚSQUEDA POR SECTOR (INICIAL)

No. Folio: 445 Fecha: 10/12/2014


PGR

SEMAR

SEDENA

SEGOB

LFTAIPG  
Art. 13  
Fracción IV  
Motivación 1



LFTAIPG  
Art. 13  
Fracción IV  
Motivación 1

No. Folio 446  
 Fecha: 01 / 11 / 2014

### HOJA DE VERIFICACIÓN DE BÚSQUEDA POR SECTOR (INICIAL)

Objetivo de Búsqueda	Clave [REDACTED]	Descripción	Búsqueda y Localización de los 43 normalistas desaparecidos.
Ubicación geográfica	Latitud: 18° 01' 22"	Longitud: 99° 45' 55"	
Estado:	Municipio [REDACTED]	Localidad:	[REDACTED]
Fuente	De la información	De la instrucción	
Inicio	Fecha [REDACTED]	Hora [REDACTED]	
Conclusión	Fecha [REDACTED]	Hora [REDACTED]	
Acciones (Resumen en orden cronológico)	Subinspector [REDACTED] con [REDACTED] de Fza. y [REDACTED] se trasladaron en coordinación con personal de [REDACTED] al municipio de Nuevo balsas para hacer búsqueda de los normalistas desaparecidos.		
Resultados (Datos básicos de identificación)	Sin resultados positivos.		
Observaciones	Se realizó búsqueda y localización en inmediaciones del río balsas de norte a sur en un radio no mayor a [REDACTED] fuerte y por precaución se llevaron a cabo inmersiones de baja profundidad.		
Unidad administrativa	División [REDACTED]	Coordinación [REDACTED]	Agrupamiento [REDACTED]
Mando responsable	Grado / Nombre completo Subinspector [REDACTED]	No. Expediente / Firma	[REDACTED]
Anexo(s) (Evidencia fotográfica, video, documentos, etc)	No.	Tipo	Contenido

La información contenida en el presente documento es auditable, confidencial y/o reservada en términos de la Ley Federal de Transparencia y Acceso a la Información Pública Gubernamental

LFTAIPG  
 Art. 13  
 Fracción IV  
 Motivación 1



LFTAIPG  
Art. 13  
Fracción IV  
Motivación 1


No. Folio 447  
Fecha: 19/12/2014

## HOJA DE VERIFICACIÓN DE BÚSQUEDA POR SECTOR (INICIAL)

Objetivo de Búsqueda	Clave: [REDACTED]	Descripción Búsqueda de los 43 Normalistas desaparecidos	
Ubicación geográfica	Latitud: 18° 15' 26"	Longitud: 99° 31' 26"	
Estado:	Municipio: [REDACTED]	Localidad: [REDACTED]	
Fuente	De la información	De la Instrucción	
Inicio	Fecha [REDACTED]	Hora [REDACTED]	
Conclusión	Fecha [REDACTED]	Hora [REDACTED]	
Acciones (Resumen en orden cronológico)	Oficial [REDACTED] con [REDACTED] de Fza y [REDACTED] crp's en patrullaje y puesto de control en Zamacoys Geo. en coordinación con personal de [REDACTED]		
Resultados (Datos básicos de identificación)	Sin resultados positivos		
Observaciones	Se realice puesto de control patrullaje y revisión de Automóviles lo cuales para encontrar indicios que lleven a la localización de los 43 Normalistas desaparecidos en busca del Hg.		
Unidad administrativa	División [REDACTED]	Coordinación [REDACTED]	Agrupamiento [REDACTED]
Mando responsable	Grado / Nombre Completo OFICIAL [REDACTED]	No. Expediente / Firma [REDACTED]	
Anexo(s) (Evidencia fotográfica, video, documentos, etc)	No. [REDACTED]	Tipo [REDACTED]	Contenido [REDACTED]

La información contenida en el presente documento es auditable, confidencial y/o reservada en términos de la Ley Federal de Transparencia y Acceso a la Información Pública Gubernamental

LFTAIPG  
Art. 13  
Fracción IV  
Motivación 1



LFTAIPG  
Art. 13  
Fracción IV  
Motivación 1




No. Folio

448 184

Fecha: 20/12/2014


## HOJA DE VERIFICACIÓN DE BÚSQUEDA POR SECTOR (INICIAL)

Objetivo de Búsqueda	Clave: [REDACTED]	Descripción Búsqueda de los 43 Normalistas desaparecidos	
Ubicación geográfica	Latitud: 18° 36' 54"	Longitud: 99° 20' 20"	
Estado:	Municipio: [REDACTED]	Localidad: [REDACTED]	
Fuente	De la información		De la Instrucción
Inicio	Fecha [REDACTED]	Hora [REDACTED]	
Conclusión	Fecha [REDACTED]	Hora [REDACTED]	
Acciones (Resumen en orden cronológico)	Oficial [REDACTED] con [REDACTED] y [REDACTED] para realizar patrullaje de Reconocimiento y Búsqueda de los 43 Normalistas desaparecidos		
Resultados (Datos básicos de identificación)	Sin Resultado.  ESTADOS UNIDOS MEXICANOS SECRETARÍA DE GOBERNACIÓN ESTADO DE LA REPÚBLICA SECRETARÍA DE GOBERNACIÓN SECRETARÍA DE GOBERNACIÓN SECRETARÍA DE GOBERNACIÓN		
Observaciones	Se realizaron patrullajes de reconocimientos y Búsqueda en inmediaciones de el Municipio de [REDACTED] donde los recorridos de patrullaje fueron de Norte a sur y en la ciudad. No localizando indicios		
Unidad administrativa	División [REDACTED]	Coordinación [REDACTED]	Agrupamiento [REDACTED]
Mando responsable	Grado / Nombre completo OFICIAL [REDACTED]		No. Expediente/ Firma [REDACTED]
Anexo(s) (Evidencia fotográfica, video, documentos, etc)	No.	Tipo	Contenido

La información contenida en el presente documento es auditable, confidencial y/o reservada en términos de la Ley Federal de Transparencia y Acceso a la Información Pública Gubernamental

LFTAIPG  
Art. 13  
Fracción IV  
Motivación 1

185



LFTAIPG  
Art. 13  
Fracción IV  
Motivación 1

No. Folio

449. 186



Fecha: 20/12/2014

## HOJA DE VERIFICACIÓN DE BÚSQUEDA POR SECTOR (INICIAL)

Objetivo de Búsqueda	Clave : [REDACTED]	Descripción Búsqueda de los 43 Normalistas desaparecidos	
Ubicación geográfica	Latitud: 18° 36' 13"	Longitud: 99° 22' 33"	
Estado:	Municipio [REDACTED]	Localidad: [REDACTED]	
Fuente	De la información [REDACTED]	De la Instrucción [REDACTED]	
Inicio	Fecha [REDACTED]	Hora [REDACTED]	
Conclusión	Fecha [REDACTED]	Hora [REDACTED]	
Acciones (Resumen en orden cronológico)	Oficial [REDACTED] con [REDACTED] Fz. [REDACTED] pp's recorrido de patrullaje en búsqueda de los 43 Normalistas desaparecidos		
Resultados (Datos básicos de identificación)	Sin resultados.		
Observaciones	Se realizaron patrullajes de duración y Prevención así como también de búsqueda de los 43 Normalistas desaparecidos.		
Unidad administrativa	División [REDACTED]	Coordinación [REDACTED]	Agrupamiento [REDACTED]
Mando responsable	Grado / Nombre completo OFCIAL [REDACTED]	No. Expediente/ Firma [REDACTED]	
Anexo(s) (Evidencia fotográfica, video, documentos, etc)	No. [REDACTED]	Tipo [REDACTED]	Contenido [REDACTED]


La información contenida en el presente documento es auditable, confidencial y/o reservada en términos de la Ley Federal de Transparencia y Acceso a la Información Pública Gubernamental

LFTAIPG  
Art. 13  
Fracción IV  
Motivación 1




LFTAIPG  
Art. 13  
Fracción IV  
Motivación 1

HOJA DE VERIFICACIÓN DE BÚSQUEDA POR SECTOR (INICIAL)

Objetivo de Búsqueda	Clave: [REDACTED]	Descripción Búsqueda de los 73 Normalistas Desaparecidos	
Ubicación geográfica	Latitud: N 18° 14' 14"	Longitud: W 99° 40' 45"	
Estado:	Municipio: [REDACTED]	Localidad: [REDACTED]	
Fuente	De la información	De la Instrucción [REDACTED]	
Inicio	Fecha [REDACTED]	Hora	
Conclusión	Fecha [REDACTED]	Hora	
Acciones (Resumen en orden cronológico)	Se hace reconocimiento de tierra con conjunto con personal de [REDACTED] en veredas que pasan junto a construcciones abandonadas y proximidad con personas que se encuentran por las inmediaciones.		
Resultados (Datos básicos de identificación)	Sin resultados favorables. 		
Observaciones	Se revisan casas en terrenos baldíos y se entrevistan a personas que se encuentran en los lugares.		
Unidad administrativa	División [REDACTED]	Coordinación [REDACTED]	Agrupamiento [REDACTED]
Mando responsable	Grado / Nombre completo [REDACTED]	No. Expediente/ Firma [REDACTED]	
Anexo(s) (Evidencia fotográfica, video, documentos, etc)	No.	Tipo	Contenido

La información contenida en el presente documento es auditable, confidencial y/o reservada en términos de la Ley Federal de Transparencia y Acceso a la Información Pública Gubernamental

LFTAIPG  
 Art. 13  
 Fracción IV  
 Motivación 1



RAC DE  
ESPE  
EDER  
IZAS  
REIN  
IA DE REGISTRO.



LFTAIPG  
Art. 13  
Fracción IV  
Motivación 1

No. Folio: 00451

Fecha: 2010/11/15

## HOJA DE VERIFICACIÓN DE BÚSQUEDA POR SECTOR


Objetivo de Búsqueda	Clave: [REDACTED]	Descripción: [REDACTED]	
Mina			
Clave Sitio de Inspección	[REDACTED]	Presencia de Familiares	[REDACTED] Si [REDACTED] No
Ubicación geográfica	Latitud: 18°42'20.521" N	Longitud: 99°43'26.598" O	
Estado:	Municipio: [REDACTED]	Localidad: [REDACTED]	
Fuente	Por Denuncia / Solicitud	De la Instrucción de PF	
Inicio	Fecha: [REDACTED]	Hora: [REDACTED]	
Conclusión	Fecha: [REDACTED]	Hora: [REDACTED]	
Acciones (Resumen en orden cronológico)	Se partió de las instalaciones del Cuartel Terrestre Iguala de la Independencia a la búsqueda de los 42 estallidos normativos desaparecidos en total de 20 elementos a bordo de [REDACTED] camionetas Titan recorriendo una distancia aproximada de [REDACTED] kilómetros en un tiempo aproximado de 2 horas 10 minutos		
Resultados (Datos básicos de identificación)	Se llegó al punto asignado, encontrando una pequeña laguna, se hizo un reconocimiento del lugar con un radio aproximado de 150 metros, en la redonda no encontramos hallazgo alguno.		
Clave de Transporte Utilizado	[REDACTED]	Clave de Equipo Utilizado	[REDACTED]
Observaciones	Se encontró la mina, la cual estaba abandonada no encontramos hallazgo alguno		
Unidad administrativa	División	Coordinación	Agrupamiento
Mando responsable	Grado / Nombre completo	No. Expediente/ Firma	
	P.T. [REDACTED]	[REDACTED]	
Anexo(s) (Evidencia fotográfica, video, documentos, etc)	No.	Tipo	Contenido
	4	Fotográfico	Imágenes de la búsqueda.

La información contenida en el presente documento es confidencial y/o reservada en términos de la Ley Federal de Transparencia y Acceso a la Información Pública Gubernamental

LFTAIPG  
Art. 13  
Fracción IV  
Motivación 1

SOPORTE FOTOGRÁFICO

No. FOLIO: Z3.2P.00451.TET  
FECHA: 20/01/2015



LFTAIPG  
Art. 13  
Fracción IV  
Motivación 1



SOPORTE FOTOGRÁFICO

No. FOLIO: 23.2P.00453.TET  
FECHA: 20/01/2015



LFTAIPG  
Art. 13  
Fracción IV  
Motivación 1

### HOJA DE VERIFICACIÓN DE BÚSQUEDA POR SECTOR


<b>Objetivo de Búsqueda</b> Mina	Clave: [REDACTED]	Descripción: [REDACTED] [REDACTED] el poblado de [REDACTED] acceso por camino de terracería	
<b>Clave Sitio de Inspección</b>	[REDACTED]	Presencia de Familiares	[REDACTED] Si [REDACTED] No
<b>Ubicación geográfica</b>	Latitud: 18°38'44.916" N	Longitud: 99°43'26.598" O	
<b>Estado:</b>	Municipio: [REDACTED]	Localidad: [REDACTED]	
<b>Fuente</b>	Por Denuncia / Solicitud	De la Instrucción de PF	
<b>Inicio</b>	Fecha [REDACTED]	Hora [REDACTED]	
<b>Conclusión</b>	Fecha [REDACTED]	Hora [REDACTED]	
<b>Acciones</b> (Resumen en orden cronológico)	Se partió de las instalaciones del [REDACTED] al punto asignado a la búsqueda de los estudiantes normalistas desaparecidos un total de [REDACTED] elementos a bordo de [REDACTED] camionetas [REDACTED] y una [REDACTED] recorriendo una distancia aproximada de 83 km en un tiempo aproximado de dos horas y media.		
<b>Resultados</b> (Datos básicos de identificación)	Se llegó al punto asignado, encontrando un pequeño arroyo, se hizo un reconocimiento del lugar con un radio aproximado de [REDACTED] metros a la redonda, no encontrando hallazgo alguno que tuviera que ver con la desaparición de los estudiantes normalistas.		
<b>Clave de Transporte Utilizado</b>	[REDACTED]	<b>Clave de Equipo Utilizado</b>	[REDACTED]
<b>Observaciones</b>	Al hacer el reconocimiento de la zona, fue encontrado un plantío de [REDACTED] aparentemente, de aproximadamente [REDACTED], el cual fue destruido.		
<b>Unidad administrativa</b>	<b>División</b> [REDACTED]	<b>Coordinación</b> [REDACTED]	<b>Agrupamiento</b> [REDACTED]
<b>Mando responsable</b>	<b>Grado / Nombre completo</b> Suboficial [REDACTED]	<b>No. Expediente/ Firma</b> [REDACTED] [REDACTED]	
<b>Anexo(s)</b> (Evidencia fotográfica, vídeo, documentos, etc)	<b>No.</b> 4	<b>Tipo</b> Fotográfico	<b>Contenido</b> Imágenes de la búsqueda.

La información contenida en el presente documento es auditable, confidencial y/o reservada en términos de la Ley Federal de Transparencia y Acceso a la Información Pública Gubernamental

LFTAIPG  
Art. 13  
Fracción IV  
Motivación 1

SOPORTE FOTOGRÁFICO

Nº FOLIO: Z3.2P.00452.TET  
FECHA: 18/01/2015



ESTADOS UNIDOS MEXICANOS  
SECRETARÍA DE JUSTICIA Y ENERGÍA  
PROCURADURÍA FEDERAL DEL DISTRITO FEDERAL Y TERRITORIOS  
DELEGACIÓN DE INVESTIGACIÓN Y SEQUESTROS

LFTAIPG  
Art. 13  
Fracción IV  
Motivación 1

195

No. Folio: 00454  
 Fecha: 19 / 01 / 15

**HOJA DE VERIFICACIÓN DE BÚSQUEDA POR SECTOR**

<b>Objetivo de Búsqueda</b> Mina	Clave: [REDACTED]	Descripción: [REDACTED]	
<b>Clave Sitio de Inspección</b>	[REDACTED]	Presencia de Familiares	[REDACTED] Si [REDACTED] No
<b>Ubicación geográfica</b>	Latitud: 18°39'1.896" N	Longitud: 99°44'31.613" O	
<b>Estado:</b>	Municipio: [REDACTED]	Localidad: [REDACTED]	
<b>Fuente</b>	Por Denuncia / Solicitud	De la Instrucción de PF	
<b>Inicio</b>	Fecha [REDACTED]	Horas: [REDACTED]	
<b>Conclusión</b>	Fecha [REDACTED]	Horas: [REDACTED]	
<b>Acciones</b> (Resumen en orden cronológico)	Se partió de las instalaciones del [REDACTED] con dirección al punto asignado a la búsqueda de los estudiantes normalistas desaparecidos un total de [REDACTED] elementos a bordo de dos camionetas [REDACTED] con número económico [REDACTED] recorriendo una distancia aproximada de 85 kilómetros en un tiempo aproximado de dos horas y media.		
<b>Resultados</b> (Datos básicos de identificación)	A la llegada al punto asignado, se hizo un reconocimiento de la zona con un radio aproximado de [REDACTED] metros a la redonda, no encontrando hallazgo alguno que tuviera que ver con la desaparición de los estudiantes normalistas.		
<b>Clave de Transporte Utilizado</b>	[REDACTED]	<b>Clave de Equipo Utilizado</b>	[REDACTED]
<b>Observaciones</b>	Al estar realizando el reconocimiento del lugar, se encontró un plantío de amapola aparentemente, el cual fue destruido e incinerado.		
<b>Unidad administrativa</b>	<b>División</b>	<b>Coordinación</b>	<b>Agrupamiento</b>
<b>Mando responsable</b>	<b>Grado / Nombre completo</b>		<b>No. Expediente/ Firma</b>
<b>Anexo(s)</b> (Evidencia fotográfica, video, documentos, etc)	<b>No.</b> 4	<b>Tipo Fotográfico</b>	<b>Contenido</b> Imágenes de la búsqueda


La información contenida en el presente documento es auditable, confidencial y/o reservada en términos de la Ley Federal de Transparencia y Acceso a la Información Pública Gubernamental

LFTAIPG  
 Art. 13  
 Fracción IV  
 Motivación 1

196

SOPORTE FOTOGRAFICO

No. FOLIO: Z3.2P.00454.TET  
FECHA: 19/01/2015




LFTAIPG  
Art. 13  
Fracción IV  
Motivación 1

HOJA DE VERIFICACIÓN DE BÚSQUEDA POR SECTOR

Objetivo de Búsqueda Mina	Clave: [REDACTED]	Descripción: Búsqueda [REDACTED]	
Clave Sitio de Inspección	[REDACTED]	Presencia de Familiares	[REDACTED] SI [REDACTED] NO
Ubicación geográfica	Latitud: [REDACTED]	Longitud: [REDACTED]	
Estado: Morelos	Municipio: [REDACTED]	Localidad: [REDACTED]	
Fuente	Por denuncia/ Solicitud	De la Instrucción de PF	
Inicio	Fecha [REDACTED]	Hora [REDACTED]	
Conclusión	Fecha [REDACTED]	Hora [REDACTED]	
Acciones (Resumen en orden cronológico)	Aproximadamente a las 1500 hs. arribamos al poblado de [REDACTED] Viejo municipio de [REDACTED] en la búsqueda de patrullaje a pie tierra de una probable [REDACTED] ubicada en las coordenadas geográficas mencionadas en este documento por lo cual nos desplazamos a el punto señalado con un resultado negativos entrevistándonos, con un poblador de nombre [REDACTED] el cual menciona que no tenía conocimiento de que existiera una [REDACTED] por ese rumbo ni de ninguno de los estudiantes desaparecidos por lo cual procedimos a regresar a nuestra base de operaciones siendo aproximadamente las [REDACTED]. No omito mencionar que las condiciones topográficas del terreno y la puesta del sol impidieron la búsqueda más extensa y a profundidad. No negativo se encontró indicio de la estancia y/o de personas que pudieran aportar información para la ubicación de los 42 estudiantes desaparecidos en Iguala de la Independencia.		
Resultados (Datos básicos de identificación)	Verificación de las coordenadas con un resultado de información negativa.		
Clave de Transporte Utilizado	[REDACTED]	Clave de Equipo Utilizado	[REDACTED]
Observaciones	Dentro de los cerros se encuentra uno con características de que forma una cascada en tiempos de lluvias, y un claro usado por el ganado, el cual es el que indican las coordenadas.		
Unidad administrativa	División [REDACTED]	Coordinación Dirección [REDACTED]	Agrupamiento [REDACTED]
Mando responsable	Grado / Nombre completo Policia segundo [REDACTED]	No. Expediente/ Firma 2649 [REDACTED]	
Anexo(s) (Evidencia fotográfica, video, documentos, etc)	No. 4	Tipo: fotografías	Contenido: fotos de inspección

La información contenida en el presente documento es auditable, confidencial y/o reservada en términos de la Ley Federal de Transparencia y Acceso a la Información Pública Gubernamental

LFTAIPG  
Art. 13  
Fracción IV  
Motivación 1



LFTAIPG  
Art. 13  
Fracción IV  
Motivación 1

No. Folio: 00456

Fecha: 08 /01/ 15

**HOJA DE VERIFICACIÓN DE BÚSQUEDA POR SECTOR**

Objetivo de Búsqueda Mina	Clave: [REDACTED]	Descripción: [REDACTED]		
Clave Sitio de Inspección	[REDACTED]	Presencia de Familiares	[REDACTED] Si [REDACTED] No	
Ubicación geográfica	Latitud: 18° 25' 43.235" N	Longitud:	99° 0' 51.025" O	
Estado:	Municipio: Tlaquiltenango	Localidad: San Francisco Peregrina		
Fuente	Por denuncia/solicitud.	De la Instrucción de PF.		
Inicio	Fecha: 08 Enero 2015	Hora: 11:55		
Conclusión	Fecha: 08 Enero 2015	Hora: 22:40		
Acciones (Resumen en orden cronológico)	Siendo las 11:55 Horas aproximadamente [REDACTED] elementos pertenecientes al Agrupamiento de Operaciones Especiales salimos con destino a la Localidad [REDACTED] posteriormente a las 15:20 horas aproximadamente en nuestra ruta pasamos por el poblado de [REDACTED] y a las 15:50 horas se hace contacto al punto de búsqueda de la ubicación geográfica, encontrando dos puntos de verificación de búsqueda con coordenadas N [REDACTED] y N [REDACTED], después de hacer patrullaje necesario a las [REDACTED] emprendemos la marcha en dirección a la base de [REDACTED]			
Resultados (Datos básicos de identificación)	Después de un reconocimiento en el punto de búsqueda inicial se concluyó sin ninguna novedad y 100 metros aproximadamente se encontraron dos puntos de verificación de búsqueda.			
Clave de Transporte Utilizado	[REDACTED]	Clave de Equipo Utilizado	[REDACTED]	
Observaciones	<i>Hago mención que no se detecta algún indicio de los estudiantes desaparecidos</i>			
Unidad administrativa	División [REDACTED]	Coordinación [REDACTED]	Agrupamiento [REDACTED]	
Mando responsable	Grado / Nombre completo [REDACTED]	No. Expediente/ Firma [REDACTED]		
Anexo(s) (Evidencia fotográfica, video, documentos, etc.)	No. 4	Tipo Referencia fotográfica.	Contenido Imágenes de la búsqueda.	


La información contenida en el presente documento es auditable, confidencial y/o reservada en términos de la Ley Federal de Transparencia y Acceso a la Información Pública Gubernamental

LFTAIPG  
Art. 13  
Fracción IV  
Motivación 1



SOPORTE FOTOGRÁFICO

No FOLIO: Z4.2C.00456.TLA  
FECHA: 08/01/2015



LFTAIPG  
Art. 13  
Fracción IV  
Motivación 1


## HOJA DE VERIFICACIÓN DE BÚSQUEDA POR SECTOR

<b>Objetivo de Búsqueda</b>	Clave: [REDACTED]	<b>Descripción:</b> [REDACTED]	
<b>Mina</b>	[REDACTED]	[REDACTED]	
<b>Clave Sitio de Inspección</b>	[REDACTED]	<b>Presencia de Familiares</b>	[REDACTED] Si [REDACTED] No [REDACTED]
<b>Ubicación geográfica</b>	Latitud: 18°26'28.046" N	Longitud: 99°1'54.817" O	
<b>Estado:</b>	<b>Municipio:</b> [REDACTED]	<b>Localidad:</b> [REDACTED]	
<b>Fuente</b>	Por Denuncia / Solicitud	De la Instrucción de PF	
<b>Inicio</b>	Fecha: [REDACTED]	Hora: [REDACTED]	
<b>Conclusión</b>	Fecha: [REDACTED]	Hora: [REDACTED]	
<b>Acciones</b> <small>(Resumen en orden cronológico)</small>	Siendo las [REDACTED] Hs salimos en dirección carretera [REDACTED] desviándonos por la carretera que conduce a al poblado de [REDACTED] con la finalidad de llegar a la localidad de Santiago, municipio de [REDACTED] a bordo de las unidades [REDACTED] con número económico [REDACTED] y [REDACTED] con número económico [REDACTED] con [REDACTED] Suboficiales y [REDACTED] elementos de escala básica al mando de quien suscribe, con el fin de ubicar y revisar las inmediaciones de las coordenadas N 18°26'28.046" W 99°1'54.817", teniendo como referencia [REDACTED]. A las [REDACTED] Hs llegamos al lugar mencionado para realizar un reconocimiento a bordo de las unidades, patrullaje a pie tierra, así como exploración, con el objetivo de dar con el paradero de los 42 estudiantes normalistas desaparecidos en las coordenadas mencionadas. Posteriormente nos entrevistamos con unos campesinos quienes manifestaron que era un lugar muy tranquilo y que ahí no se había observado algo fuera de lo común.		
<b>Resultados</b> <small>(Datos básicos de identificación)</small>	En el transcurso del recorrido no se encontró rastro alguno de los 42 normalistas desaparecidos en el cual se buscó arduamente, en el lugar se encuentra la desembocadura de un río y se observa que es muy visitado, ya que se encontró basura en el punto a pesar de lo accidentado y sinuoso del terreno, sin obtener novedad alguna.		
<b>Clave de Transporte Utilizado</b>	[REDACTED]	<b>Clave de Equipo Utilizado</b>	[REDACTED]
<b>Observaciones</b>	El acceso al poblado contaba con vías de comunicación de 2° y 3° nivel, cabe mencionar que al llegar a las coordenadas, nos encontramos con un terreno bastante sinuoso (pendientes, rocas), las coordenadas no pertenecen a la localidad mencionada si no al poblado [REDACTED].		
<b>Unidad administrativa</b>	<b>División</b> [REDACTED]	<b>Coordinación</b> [REDACTED]	<b>Agrupamiento</b> [REDACTED]
<b>Mando responsable</b>	<b>Grado / Nombre completo</b> Suboficial [REDACTED]	<b>No. Expediente/ Firma</b> [REDACTED]	
<b>Anexo(s)</b> <small>(Evidencia fotográfica, video, documentos, etc)</small>	No. 6	<b>Tipo Fotografía</b>	Patrullaje y reconocimiento

La información contenida en el presente documento es auditable, confidencial y/o reservada en términos de la Ley Federal de Transparencia y Acceso a la Información Pública Gubernamental

LFTAIPG  
 Art. 13  
 Fracción IV  
 Motivación 1

No FOLIO: Z4.2C.00457.TLA  
FECHA: 08/01/2015



LFTAIPG  
Art. 13  
Fracción IV  
Motivación 1

### HOJA DE VERIFICACIÓN DE BÚSQUEDA POR SECTOR

<b>Objetivo de Búsqueda</b> HACIENDA	Clave: [REDACTED]		Descripción: [REDACTED]	
<b>Clave Sitio de Inspección</b>	[REDACTED]	<b>Presencia de Familiares</b>	Si [REDACTED] No [REDACTED]	
<b>Ubicación geográfica</b>	Latitud: 18°25'35.400" N		Longitud: 99°2'5.107" W	
<b>Estado: Morelos</b>	Municipio: [REDACTED]		Localidad: [REDACTED]	
<b>Fuente</b>	Por Denuncia [REDACTED] Solicitud [REDACTED]		De la Instrucción de PF	
<b>Inicio</b>	Fecha: [REDACTED]		Hora: [REDACTED] Horas	
<b>Conclusión</b>	Fecha: [REDACTED]		Hora: [REDACTED] Horas	
<b>Acciones</b> (Resúmen en orden cronológico)	Acto seguido de la verificación del primer sector de búsqueda nos trasladamos al segundo punto, arribando en un horario aproximado de las [REDACTED] horas, en coordenadas (N 18°25'35.400") (W 99°2'5.107"), dicha ubicación se localizo unas ruinas al parecer de [REDACTED]. Procediendo a realizar un patrullaje y reconocimiento a los alrededores del sitio, para la localización de los 42 estudiantes normalistas desaparecidos.			
<b>Resultados</b> (Datos básicos de identificación)	Los resultados fueron negativos, ya que no se encontró seña alguna de los 42 estudiantes normalistas desaparecidos, retirándonos del lugar a las 17:25 horas.			
<b>Clave de Transporte Utilizado</b>	[REDACTED]	<b>Clave de Equipo Utilizado</b>	[REDACTED]	
<b>Observaciones</b>	Hago mención que dicho reconocimiento fue hecho vía terrestre, realizando en todo momento los procedimientos establecidos, para la búsqueda y localización de los 42 estudiantes normalistas desaparecidos.			
<b>Unidad administrativa</b>	División [REDACTED]	Coordinación [REDACTED]	Agrupamiento [REDACTED]	
<b>Mando responsable</b>	Grado / Nombre completo Policia Tercero [REDACTED]		No. Expediente/ Firma [REDACTED]	
<b>Anexo(s)</b> (Evidencia fotográfica, video, documentos, etc.)	No. (4)	Tipo Fotografías (imágenes)	Contenido Imágenes de búsqueda	

La información contenida en el presente documento es auditable, confidencial y/o reservada en términos de la Ley Federal de Transparencia y Acceso a la Información Pública Gubernamental

LFTAIPG  
 Art. 13  
 Fracción IV  
 Motivación 1

No. FOLIO: Z4.2C.00458.TLA  
FECHA: 16/01/2015



LFTAIPG  
Art. 13  
Fracción IV  
Motivación 1

HOJA DE VERIFICACIÓN DE BÚSQUEDA POR SECTOR

<b>Objetivo de Búsqueda</b> CERRO	Clave [REDACTED]	<b>Descripción:</b> Búsqueda y localización de los 42 normalistas desaparecidos.	
<b>Clave Sitio de Inspección</b>	[REDACTED]	<b>Presencia de Familiares</b>	[REDACTED] si [REDACTED] o
<b>Ubicación geográfica</b>	Latitud: 17°51'28.63"	Longitud: 99°00'31.62"	
<b>Estado:</b>	<b>Municipio:</b> [REDACTED]	<b>Localidad:</b> [REDACTED]	
<b>Fuente</b>	De la información	De la Instrucción	
<b>Inicio</b>	Fecha: [REDACTED]	Hora: [REDACTED] horas	
<b>Conclusión</b>	Fecha: [REDACTED]	Hora: [REDACTED] horas	
<b>Acciones</b> (Resumen en orden cronológico)	<p>Siendo las [REDACTED] hrs. [REDACTED] elementos pertenecientes al Agrupamiento de Operaciones Especiales salimos del [REDACTED] rumbo a las coordenadas 17°51'28.63" N, 99°00'31.62" W en busca de los 42 estudiantes normalistas de Ayotzinapan desaparecidos.</p> <p>Aproximadamente las [REDACTED] hrs. arribamos al lugar indicado en el municipio de donde se procedió a realizar el reconocimiento del lugar indicado por las coordenadas, con la finalidad de encontrar indicios representativos para la ubicación de las personas desaparecidas. Sin obtener resultados.</p> <p>ESTADO DE GUERRERO                  SECRETARÍA DE SEGURIDAD PÚBLICA                  DIVISIÓN DE INVESTIGACIÓN Y DE SEQUESTROS</p>		
<b>Resultados</b> (Datos básicos de identificación)	Sin novedad.		
<b>Clave de Transporte Utilizado</b>	[REDACTED]	<b>Clave de Equipo Utilizado</b>	[REDACTED]
<b>Observaciones</b>	En el lugar se encontró vegetación propia del terreno. Sin indicios de personas ni viviendas.		
<b>Unidad administrativa</b>	<b>División</b>	<b>Coordinación</b>	<b>Agrupamiento</b>
<b>Mando responsable</b>	<b>Grado / Nombre completo</b> Oficial. [REDACTED]		<b>No. Expediente/ Firma</b>
<b>Anexo(s)</b> (Evidencia fotográfica, video, documentos, etc.)	No. 4	Tipo fotos	Contenido (imágenes de la búsqueda).

La información contenida en el presente documento es auditable, confidencial y/o reservada en términos de la Ley Federal de Transparencia y Acceso a la Información Pública Gubernamental

LFTAIPG  
 Art. 13  
 Fracción IV  
 Motivación 1



ALBERCA DE...  
ESTABILIZADA  
EN INGENIERIA  
ZONA  
EN INVESTIGACION  
MUSEUM...

No Folio: Z4.4F.459.TEP  
Fecha: 11/02/2025

SOPORTE FOTOGRAFICO

LFTAIPG  
Art. 13  
Fracción IV  
Motivación 1

**HOJA DE VERIFICACIÓN DE BÚSQUEDA POR SECTOR**

<b>Objetivo de Búsqueda</b>	Clave: [REDACTED]	<b>Descripción:</b> Búsqueda de los 42 estudiantes normalistas desaparecidos.	
<b>CERRO</b>			
<b>Clave Sitio de Inspección</b>	[REDACTED]	<b>Presencia de Familiares</b>	Si [REDACTED] No [REDACTED]
<b>Ubicación geográfica</b>	Latitud: 17°35'23.78" N	Longitud: 99°03'42.02" W	
<b>Estado: Guerrero</b>	<b>Municipio:</b> [REDACTED]	<b>Localidad:</b> [REDACTED]	
<b>Fuente</b>	Por Denuncia / Solicitud	De la Instrucción de PF	
<b>Inicio</b>	Fecha: [REDACTED]	Hora: [REDACTED] Hrs.	
<b>Conclusión</b>	Fecha: [REDACTED]	Hora: [REDACTED] Hrs.	
<b>Acciones</b> (Resumen en orden cronológico)	<p>Siendo las [REDACTED] horas aproximadamente, nos acercamos al punto a revisar, entrando por una brecha en la cual las unidades no pudieron continuar por lo cual seguimos a pie tierra hasta el área marcada por las coordenadas.</p> <p>Al llegar, sólo observamos árboles y al continuar avanzando localizamos el final de la brecha. Aproximadamente a las [REDACTED] emprendimos el camino de regreso al [REDACTED].</p>		
<b>Resultados</b> (Datos básicos de identificación)	<p>En el recorrido no se observaron detalles que permitan localizar a los estudiantes normalistas desaparecidos; únicamente las plantas y árboles propios del lugar.</p>		
<b>Clave de Transporte Utilizado</b>	[REDACTED]	<b>Clave de Equipo Utilizado</b>	[REDACTED]
<b>Observaciones</b>	Al avanzar sobre la brecha que nos condujo al lugar, encontramos el final de ésta.		
<b>Unidad administrativa</b>	<b>División</b>	<b>Coordinación</b>	<b>Agrupamiento</b>
<b>Mando responsable</b>	<b>Grado / Nombre completo</b>		<b>No. Expediente/ Firma</b>
	Oficial [REDACTED]		35227 [REDACTED]
<b>Anexo(s)</b> (Evidencia fotográfica, vídeo, documentos, etc)	<b>No.</b>	<b>Tipo Fotografías</b>	<b>Contenido</b>
	4	Fotografías	Imágenes de la búsqueda

La información contenida en el presente documento es auditable, confidencial y/o reservada en términos de la Ley Federal de Transparencia y Acceso a la Información Pública Gubernamental

LFTAIPG  
Art. 13  
Fracción IV  
Motivación 1



201  
208

SOPORTE FOTOGRAFICO

No. FOLIO: Z4.4F.00460.CHI

FECHA: 07/02/2015



1100  
RAL DE LA REPUBLICA  
ESPECIALIZADA EN  
E DELINCUENCIA  
ZADA  
EN INVESTIGACION  
DE SECUESTROS

LFTAIPG  
Art. 13  
Fracción IV  
Motivación 1

No. Folio: 00461


Fecha: 10 /01/ 15

HOJA DE VERIFICACIÓN DE BÚSQUDA POR SECTOR

Objetivo de Búsqueda	Clave: [REDACTED]	Descripción:	
Clave Sitio de Inspección	[REDACTED]	Presencia de Familiares	[REDACTED] Sí [REDACTED] No
Ubicación geográfica	Latitud: 18°38'4.455" N	Longitud:	99° 51'54.136"
Estado:	Municipio: [REDACTED]	Localidad:	[REDACTED]
Fuente	Por Denuncia/ Solicitud	De la Instrucción de	[REDACTED]
Inicio	Fecha: [REDACTED] 2015	Hora:	[REDACTED]
Conclusión	Fecha: [REDACTED] 2015	Hora:	[REDACTED]
Acciones (Resumen en orden cronológico)	Siendo las [REDACTED] Horas aproximadamente [REDACTED] elementos pertenecientes al Agrupamiento de [REDACTED] salimos con destino a la Localidad El [REDACTED] posteriormente a las [REDACTED] horas aproximadamente en nuestra ruta pasamos por el poblado de [REDACTED] y a las [REDACTED] horas se hace contacto al punto de la ubicación geográfica, encontrando un punto de búsqueda con coordenadas N18°38'4.455" W99°51'54.136", después de hacer patrullaje necesario a las [REDACTED] emprendemos la marcha en dirección a la base de Operaciones Especiales.		
Resultados (Datos básicos de identificación)	Después de un reconocimiento pie tierra en el punto de búsqueda inicial se concluyó sin ninguna novedad y 500 metros aproximadamente se tiene contacto con el punto de verificación antes mencionado.		
Clave de Transporte Utilizado	[REDACTED]	Clave de Equipo Utilizado	[REDACTED]
Observaciones	En el lugar se encontró un árbol de algodón.		
Unidad administrativa	División [REDACTED]	Coordinación [REDACTED]	Agrupamiento [REDACTED]
Mando responsable	Grado / Nombre completo Policía Segundo [REDACTED]	No. Expediente/ Firma [REDACTED]	
Anexo(s) (Evidencia fotográfica, video, documentos, etc.)	No. 4	Tipo Referencia fotográfica.	Contenido Imágenes de la búsqueda.

La información contenida en el presente documento es auditable, confidencial y/o reservada en términos de la Ley Federal de Transparencia y Acceso a la Información Pública Gubernamental

LFTAIPG  
Art. 13  
Fracción IV  
Motivación 1



ESTADOS UNIDOS MEXICANOS  
GOBIERNO FEDERAL  
SECRETARÍA DE JUSTICIA Y FERIAZADA EN  
DELINCUENCIA  
EN INVESTIGACIÓN  
DE SEQUESTROS

LFTAIPG  
Art. 13  
Fracción IV  
Motivación 1

Fecha: 07/02/2015

## HOJA DE VERIFICACIÓN DE BÚSQUEDA POR SECTOR

Objetivo de Búsqueda	Clave [REDACTED]	Descripción: Búsqueda de los 42 estudiantes normalistas desaparecidos.	
CERRO			
Clave Sitio de Inspección	[REDACTED]	Presencia de Familiares	[REDACTED]
Ubicación geográfica	Latitud: 17°38'48.48"N	Longitud: 99°10'47.68"W	
Estado: [REDACTED]	Municipio: [REDACTED]	Localidad: [REDACTED]	
Fuente	Por Denuncia / Solicitud	De la Instrucción de [REDACTED]	
Inicio	Fecha: [REDACTED]	Hora: [REDACTED] Hrs.	
Conclusión	Fecha: [REDACTED]	Hora: [REDACTED] Hrs.	
Acciones (Resumen en orden cronológico)	Aproximadamente a las [REDACTED] salimos del [REDACTED] con dirección a la localidad de [REDACTED] municipio de [REDACTED] a realizar la búsqueda de los 42 estudiantes normalistas desaparecidos. Siendo las 10:45 horas aproximadamente, arribamos al lugar donde nos dispusimos a efectuar un recorrido pie-tierra para evaluar la zona.		
Resultados (Datos básicos de identificación)	Al llegar, efectuamos un recorrido aproximadamente a 200 metros del punto, encontrando en el lugar el final de una brecha, sólo habían piedras en cúmulos y árboles en la zona pero no se observó nada que permitiera dar con el paradero de los estudiantes normalistas desaparecidos.		
Clave de Transporte Utilizado	[REDACTED] <small>Consultar claves al reverso de la hoja</small>	Clave de Equipo Utilizado	[REDACTED] <small>Consultar claves al reverso de la hoja</small>
Observaciones	En el lugar, que es de difícil acceso, se pueden observar cerros aledaños.		
Unidad administrativa	División [REDACTED]	Coordinación [REDACTED]	Agrupamiento [REDACTED]
Mando responsable	Grado / Nombre completo	No. Expediente/ Firma	
	Oficial [REDACTED]	[REDACTED]	
Anexo(s) (Evidencia fotográfica, video, documentos, etc)	No. 4	Tipo Fotos	Contenido Imágenes de la búsqueda

La información contenida en el presente documento es auditable, confidencial y/o reservada en términos de la Ley Federal de Transparencia y Acceso a la Información Pública Gubernamental



LFTAIPG  
Art. 13  
Fracción IV  
Motivación 1

210  
212

**SOPORTE FOTOGRAFICO**

No. FOLIO: Z4.4F.00462.CHI

FECHA: 07/02/2015



LFTAIPG  
Art. 13  
Fracción IV  
Motivación 1

## HOJA DE VERIFICACIÓN DE BÚSQUEDA POR SECTOR




<b>Objetivo de Búsqueda</b>	Clave: [REDACTED]	Descripción: [REDACTED]
<b>Clave Sitio de Inspección</b>	[REDACTED]	Presencia de Familiares [REDACTED] SI [REDACTED] NO
<b>Ubicación geográfica</b>	Latitud: 18°38' 5.503" N	Longitud: 99°49'4.903" W.
<b>Estado: Morelos</b>	Municipio: [REDACTED]	Localidad: [REDACTED]
<b>Fuente</b>	Por denuncia/ Solicitud	De la Instrucción de [REDACTED]
<b>Inicio</b>	Fecha: [REDACTED]	Hora: [REDACTED]
<b>Conclusión</b>	Fecha: [REDACTED]	Hora: [REDACTED]
<b>Acciones</b> <small>(Resumen en orden cronológico)</small>	Arribamos al poblado de la [REDACTED] municipio de [REDACTED] en la búsqueda de patrullaje a pie tierra de una probable [REDACTED] ubicada en las coordenadas geográficas mencionadas en este documento por lo cual nos desplazamos a el punto señalado con un resultado negativo. Por lo que en el recorrido se ubicó una [REDACTED] con nombre [REDACTED] por lo que se le realizó una entrevista a [REDACTED] así mismo con distintos pobladores, los cuales mencionaron que no tenía conocimiento de que existiera [REDACTED] por ese rumbo ni de ninguno de los estudiantes desaparecidos por lo cual procedimos a regresar a nuestra base de operaciones siendo aproximadamente las 1630. No negativo se encontró indicio de la estancia y/o de personas que pudieran aportar información para la ubicación de los 42 estudiantes desaparecidos en Iguala de la Independencia.	
<b>Resultados</b> <small>(Datos básicos de identificación)</small>	Verificación de las coordenadas con un resultado de información negativa.	
<b>Clave de Traspase Utilizado</b>	[REDACTED]	Clave de Equipo Utilizado [REDACTED]
<b>Observaciones</b>	El terreno es montañoso y con mucha vegetación.	
<b>Unidad administrativa</b>	División [REDACTED]	Coordinación Dirección General de [REDACTED] Agrupamiento [REDACTED]
<b>Mando responsable</b>	Grado / Nombre completo Policía segundo [REDACTED]	No. Expediente/ Firma [REDACTED]
<b>Anexo(s)</b> <small>(Evidencia fotográfica, video, documentos , etc)</small>	No. 4	Tipo: fotografías Contenido: fotos de inspección

La información contenida en el presente documento es auditable, confidencial y/o reservada en términos de la Ley Federal de Transparencia y Acceso a la Información Pública Gubernamental

LFTAIPG  
 Art. 13  
 Fracción IV  
 Motivación 1

SOPORTE FOTOGRÁFICO

No FOLIO: Z3.20.00463.ZAC  
FECHA: 09/01/2015



LFTAIPG  
Art. 13  
Fracción IV  
Motivación 1

No. Follo 00464\_

Fecha: 09 /01/ 15

HOJA DE VERIFICACIÓN DE BÚSQUEDA POR SECTOR

Objetivo de Búsqueda	Clave: [REDACTED]	Descripción:	
Clave Sitio de Inspección	[REDACTED]	Presencia de Familiares	[REDACTED] SI [REDACTED] No
Ubicación geográfica	Latitud: 18° 38' 47.664" N	Longitud: 99° 48' 39.633" O	
Estado:	Municipio: [REDACTED]	Localidad: [REDACTED]	
Fuente	Por denuncia/solicitud.	De la Instrucción de [REDACTED]	
Inicio	Fecha: [REDACTED]	Hora: [REDACTED]	
Conclusión	Fecha: [REDACTED]	Hora: [REDACTED]	
Acciones (Resumen en orden cronológico)	Siendo las [REDACTED] Horas aproximadamente [REDACTED] elementos pertenecientes al [REDACTED] salimos con destino al Municipio, [REDACTED] a la localidad de [REDACTED] posteriormente a las [REDACTED] horas aproximadamente en nuestra ruta pasamos por el poblado del paraje del mismo municipio y a las [REDACTED] se hace contacto al punto de búsqueda de la ubicación geográfica, encontrando el punto de verificación después de hacer patrullaje necesario a las [REDACTED] emprendemos la marcha en dirección a la base de Operaciones Especiales incorporándose a la misma [REDACTED] horas		
Resultados (Datos básicos de identificación)	Después de un reconocimiento en el punto de búsqueda inicial se concluyó sin ninguna novedad, el terreno era de difícil tránsito.		
Clave de Transporte Utilizado	03	Clave de Equipo Utilizado	02
Observaciones	Pobladores del lugar nos indicaron que no han visto nada raro o fuera del común.		
Unidad administrativa	División [REDACTED]	Coordinación [REDACTED]	Agrupamiento [REDACTED]
Mando responsable	Grado / Nombre completo Policía Segundo [REDACTED]	No. Expediente/ Firma	39037 [REDACTED]
Anexo(s) (Evidencia fotográfica, video, documentos, etc.)	No. 4	Tipo Referencia fotográfica.	Contenido Imágenes de la búsqueda.



La información contenida en el presente documento es auditable, confidencial y/o reservada en términos de la Ley Federal de Transparencia y Acceso a la Información Pública Gubernamental

LFTAIPG  
Art. 13  
Fracción IV  
Motivación 1



SOPORTE FOTOGRÁFICO

No FOLIO: Z3.20.00464.ZAC  
FECHA: 09/01/2015



LFTAIPG  
 Art. 13  
 Fracción IV  
 Motivación 1

Fecha: 17 /02/ 15

## HOJA DE VERIFICACIÓN DE BÚSQUEDA POR SECTOR

Objetivo de Búsqueda <b>CERRO</b>	Clave: [REDACTED]	Descripción: Búsqueda y localización de los 42 normalistas.	
Clave Sitio de Inspección	[REDACTED]	Presencia de Familiares	Si [REDACTED] No [REDACTED]
Ubicación geográfica	Latitud: N 17° 40' 22.6"	Longitud: W 98° 29' 52.7"	
Estado:	Municipio [REDACTED]	Localidad: [REDACTED]	
Fuente	Por denuncia/solicitud.	De la Instrucción de [REDACTED]	
Inicio	Fecha: [REDACTED]	Hora: [REDACTED]	
Conclusión	Fecha: [REDACTED]	Hora: [REDACTED]	
Acciones (Resumen en orden cronológico)	Siendo las [REDACTED] Hs. aproximadamente [REDACTED] elementos pertenecientes al Agrupamiento de [REDACTED] de la división de [REDACTED] salimos con destino a la localidad de las [REDACTED] perteneciente al municipio de [REDACTED] de [REDACTED]. Al punto de búsqueda de la ubicación geográfica con coordenadas 17°40'22.6" N y 098° 29' 52.7" W. a bordo de las unidades con números económicos [REDACTED]. Siendo las [REDACTED] Hs. Llegamos a la comunidad de [REDACTED] municipio de [REDACTED] de [REDACTED], encontrando en el punto de verificación un cerro donde no se encontró indicio alguno de la presencia de los estudiantes desaparecidos.		
Resultados (Datos básicos de identificación)	Después de un reconocimiento en el punto de búsqueda inicial se concluyó sin ninguna novedad, encontrando en el punto de verificación el cerro sin rastro alguno de los estudiantes.		
Clave de Transporte Utilizado	[REDACTED]	Clave de Equipo Utilizado	[REDACTED]
Observaciones	No se observó algo que permita encontrar a los estudiantes normalistas desaparecidos		
Unidad administrativa	División [REDACTED]	Coordinación [REDACTED]	Agrupamiento [REDACTED]
Mando responsable	Grado / Nombre completo Oficial [REDACTED]	No. Expediente/ Firma	35227
Anexo(s) (Evidencia fotográfica, video, documentos, etc.)	No. 04	Tipo Referencia fotográfica.	Contenido Imágenes de la búsqueda.



La información contenida en el presente documento es auditable, confidencial y/o reservada en términos de la Ley Federal de Transparencia y Acceso a la Información Pública Gubernamental

LFTAIPG  
Art. 13  
Fracción IV  
Motivación 1

218

**SOPORTE FOTOGRAFICO**

**No. FOLIO: Z4.4F.00465.TLP  
FECHA: 17/02/2015**



ERAS DE LA REPUBLICA  
A ESPECIALIZADA EN  
DE DELINCUENCIA  
NIZADA  
DA EN INVESTIGACIÓN  
ERIA DE SEQUESTRO



LFTAIPG  
Art. 13  
Fracción IV  
Motivación 1

No. Folio 00466  
Fecha: 10/ 01 /2015

### HOJA DE VERIFICACIÓN DE BÚSQUEDA POR SECTOR (INICIAL)

Objetivo de Búsqueda	Clave: [REDACTED]	Descripción: [REDACTED]	
Cerro	[REDACTED]	[REDACTED]	
Clave Sitio de Inspección	[REDACTED]	Presencia de familiares	Si [REDACTED] No [REDACTED]
Ubicación geográfica	Latitud: 18°38'17.852 N	Longitud: 99°47'35.314 W	
Estado: Guerrero	Municipio: [REDACTED]	Localidad: [REDACTED]	
Fuente	Por denuncia / Solicitud	De la Instrucción de [REDACTED]	
Inicio	Fecha [REDACTED]	Hora	[REDACTED]
Conclusión	Fecha [REDACTED]	Hora	[REDACTED]
Acciones (Resumen en orden cronológico)	Siendo las [REDACTED] hs salimos de la base de operaciones instalada en [REDACTED] con destino al [REDACTED] en total [REDACTED] elementos, a bordo de [REDACTED] unidades [REDACTED] con números económicos [REDACTED]. Siendo aproximadamente las [REDACTED] iniciamos el recorrido pie tierra para dar con las coordenadas arriba mencionadas. En el patrullaje y siendo las [REDACTED] hs y en las coordenadas (18°38'03.4"N, 99°47'29.7"W), ubicamos una [REDACTED] se procedió a su revisión y posteriormente siendo las [REDACTED] hs continuamos con la marcha hacia el punto designado, arribando a las [REDACTED] hs, realizando un reconocimiento en los alrededores en busca de los 42 estudiantes desaparecidos, retirándonos del lugar a las 17:30 hs para incorporarnos a la base de operaciones a las [REDACTED] hs.		
Resultados (Datos básicos de identificación)	El resultado fue negativo ya que en ambos puntos no se encontró indicio alguno de los 42 estudiantes desaparecidos		
Clave de Transporte Utilizado	[REDACTED]	Clave de Equipo Utilizado	[REDACTED]
Observaciones	La perforación en el terreno tenía una profundidad aproximada de 10 metros.		
Unidad administrativa	División [REDACTED]	Coordinación [REDACTED]	Agrupamiento [REDACTED]
Mando responsable	Grado / Nombre completo: Policía Tercero [REDACTED]	No. Expediente/ Firma 61239 [REDACTED]	
Anexo(s) (Evidencia fotográfica, video, documentos, etc.)	No. 04	Tipo Fotografía ( imágenes)	Contenido Patrullaje y reconocimiento



La información contenida en el presente documento es auditable, confidencial y/o reservada en términos de la Ley Federal de Transparencia y Acceso a la Información Pública Gubernamental

LFTAIPG  
Art. 13  
Fracción IV  
Motivación 1

SOPORTE FOTOGRÁFICO

No FOLIO: Z3.20.00466.ZAC

FECHA: 10/01/2015



PROCURADURÍA GENERAL DE LA REPÚBLICA  
ESPECIALIZADA EN  
DELINCUENCIA  
ORGANIZADA  
EN INVESTIGACIÓN  
DE SECUESTROS

LFTAIPG  
Art. 13  
Fracción IV  
Motivación 1

## HOJA DE VERIFICACIÓN DE BÚSQUEDA POR SECTOR

<b>Objetivo de Búsqueda</b>	Clave: [REDACTED]	<b>Descripción:</b> El proyecto de los Filos se localiza en el distrito minero Nukay en el estado de Guerrero, aproximadamente 230 km sur de la ciudad de México.	
<b>Clave Sitio de Inspección</b>	[REDACTED]	<b>Presencia de Familiares</b>	[REDACTED] Si [REDACTED] No
<b>Ubicación geográfica</b>	Latitud: 17° 52' 45.591"	Longitud: 99° 41' 11.465"	
<b>Estado:</b>	Municipio [REDACTED]	Localidad: [REDACTED]	
<b>Fuente</b>	Por Denuncia / Solicitud	De la Instrucción de [REDACTED]	
<b>Inicio</b>	Fecha: [REDACTED]	Hora: [REDACTED] hrs.	
<b>Conclusión</b>	Fecha: [REDACTED]	Hora: [REDACTED] hrs.	
<b>Acciones</b> <small>(Resumen en orden cronológico)</small>	Se partió de las instalaciones del [REDACTED] al punto asignado a la búsqueda de los 42 estudiantes normalistas desaparecidos un total de [REDACTED] elementos a bordo de [REDACTED] camionetas [REDACTED], recorriendo una distancia de aproximadamente [REDACTED] kilómetros en un tiempo aproximado de [REDACTED] minutos.		
<b>Resultados</b> <small>(Datos básicos de identificación)</small>	Ala llegada al punto asignado, se encontró una [REDACTED] a cual está en [REDACTED], se hizo un reconocimiento de la zona, no encontrando hallazgo alguno que tuviera que ver con la desaparición de los 42 estudiantes normalistas.		
<b>Clave de Transporte Utilizado</b>	[REDACTED]	<b>Clave de Equipo Utilizado</b>	[REDACTED]
<b>Observaciones</b>	A la mina que ingresamos es de la compañía [REDACTED], fuimos atendidos por el jefe de seguridad de dicha empresa, el cual se identificó con el nombre de [REDACTED], este mismo nos acompañó durante todo el recorrido que se realizó dentro de la mina.		
<b>Unidad administrativa</b>	<b>División</b> [REDACTED]	<b>Coordinación</b> [REDACTED]	<b>Agrupamiento</b> [REDACTED]
<b>Mando responsable</b>	<b>Grado / Nombre completo</b> Inspector [REDACTED]	<b>No. Expediente/Firma</b> [REDACTED]	
<b>Anexo(s)</b> <small>(Evidencia fotográfica, video, documentos, etc)</small>	<b>No.</b> 4	<b>Tipo Fotográfico.</b>	<b>Contenido Imágenes</b> [REDACTED] la búsqueda.

La información contenida en el presente documento es auditable, confidencial y/o reservada en términos de la Ley Federal de Transparencia y Acceso a la Información Pública Gubernamental

LFTAIPG  
 Art. 13  
 Fracción IV  
 Motivación 1



SOPORTE FOTOGRAFICO

222

3

22

No. FOLIO: Z3.21.00467.EDU  
FECHA: 22/01/2015



LFTAIPG  
Art. 13  
Fracción IV  
Motivación 1

### HOJA DE VERIFICACIÓN DE BÚSQUEDA POR SECTOR

<b>Objetivo de Búsqueda</b> [Redacted]	<b>Clave:</b> [Redacted]	<b>Descripción:</b> [Redacted]	
<b>Clave Sitio de Inspección</b> [Redacted]		<b>Presencia de Familiares</b>	<input type="checkbox"/> Si <input type="checkbox"/> No
<b>Ubicación geográfica</b>	<b>Latitud:</b> 17°53'51.108" N	<b>Longitud:</b> 99°41'43.506" O	
<b>Estado:</b>	<b>Municipio:</b> [Redacted]	<b>Localidad:</b> [Redacted]	
<b>Fuente</b>	<b>Por Denuncia / Solicitud</b>	<b>De la Instrucción de PF</b>	
<b>Inicio</b>	<b>Fecha:</b> [Redacted]	<b>Hora:</b> [Redacted]	
<b>Conclusión</b>	<b>Fecha:</b> [Redacted]	<b>Hora:</b> [Redacted]	
<b>Acciones</b> (Resumen en orden cronológico)	Se partió de las instalaciones del [Redacted] a la búsqueda de los 42 estudiantes normalistas desaparecidos un total de [Redacted] elementos a bordo de [Redacted] camionetas [Redacted] recorriendo una distancia aproximada de [Redacted] kilómetros en un tiempo aproximado de [Redacted].		
<b>Resultados</b> (Datos básicos de identificación)	A la llegada al punto asignado, se encontró [Redacted] fue supervisada por el personal de [Redacted] realizando un reconocimiento de la zona, no encontrando hallazgo alguno que tuviera que ver con la desaparición de los 42 estudiantes normalistas.		
<b>Clave de Transporte Utilizado</b>	[Redacted]	<b>Clave de Equipo Utilizado</b>	[Redacted]
<b>Observaciones</b>	Para poder llegar al punto asignado, se tuvo que subir un cerro, recorriendo una distancia aproximada de 500 metros.		
<b>Unidad administrativa</b>	<b>División:</b> [Redacted]	<b>Coordinación:</b> [Redacted]	<b>Agrupamiento:</b> [Redacted]
<b>Mando responsable</b>	<b>Grado / Nombre completo</b> Inspector [Redacted]	<b>No. Expediente:</b> 59953	<b>Firma:</b> [Redacted]
<b>Anexo(s)</b> (Evidencia fotográfica, vídeo, documentos, etc)	<b>No.:</b> 4	<b>Tipo Fotográfico:</b>	<b>Contenido:</b> Imágenes de la búsqueda. [Redacted]




La información contenida en el presente documento es auditable, confidencial y/o reservada en términos de la Ley Federal de Transparencia y Acceso a la Información Pública Gubernamental

LFTAIPG  
Art. 13  
Fracción IV  
Motivación 1



SOPORTE FOTOGRAFICO

No. FOLIO: Z3.21.00468.EDU  
FECHA: 22/01/2015



LFTAIPG  
Art. 13  
Fracción IV  
Motivación 1

No. Folio 00469

Fecha: 23 /01/ 15

## HOJA DE VERIFICACIÓN DE BÚSQUEDA POR SECTOR


Objetivo de Búsqueda [REDACTED]	Clave: FOLIO [REDACTED]	Descripción: [REDACTED]	
Clave Sitio de Inspección [REDACTED]		Presencia de Familiares	[REDACTED] Si [REDACTED] No
Ubicación geográfica	Latitud: 18°4'0.556" N	Longitud: 099° 50'59.718" O	
Estado: Guerrero	Municipio: [REDACTED]	Localidad: [REDACTED]	
Fuente	Por denuncia/solicitud.	De la Instrucción de [REDACTED]	
Inicio	Fecha: [REDACTED]	Hora: [REDACTED]	
Conclusión	Fecha: [REDACTED]	Hora: [REDACTED]	
Acciones (Resumen en orden cronológico)	<p>[REDACTED] elementos pertenecientes al Agrupamiento de [REDACTED] de la división de Gendarmería, y [REDACTED] elementos de Operaciones Aereas, salimos a bordo de la [REDACTED] con número económico [REDACTED] con destino a la localidad [REDACTED] del Municipio [REDACTED], para supervisar el punto de búsqueda con coordenadas geográficas 18°4'0.556" N, 099° 50'59.718" O.</p> <p>Siendo aproximadamente las 13:00 Hs, hicimos contacto con las coordenadas antes mencionadas, donde la situación geográfica impidió [REDACTED] para el descenso del personal sobre el lugar, por lo que [REDACTED] realizó [REDACTED] del lugar a [REDACTED], donde personal de construcción de obras y [REDACTED] vehículos estacionados, así como una retroexcavadora.</p>		
Resultados (Datos básicos de identificación)	Después de un reconocimiento en el punto de búsqueda inicial se concluyó sin ninguna novedad.		
Clave de Transporte Utilizado	[REDACTED]	Clave de Equipo Utilizado	[REDACTED]
Observaciones	La zona se encuentra despoblada con caminos de terracería.		
Unidad administrativa	División [REDACTED]	Coordinación [REDACTED]	Agrupamiento [REDACTED]
Mando responsable	Grado / Nombre completo [REDACTED]	No. Expediente/ Firma 35075 [REDACTED]	
Anexo(s) (Evidencia fotográfica, video, documentos, etc.)	No. 4	Tipo Referencia fotográfica.	Contenido Imágenes de la búsqueda.

La información contenida en el presente documento es auditable, confidencial y/o reservada en términos de la Ley Federal de Transparencia y Acceso a la Información Pública Gubernamental

LFTAIPG  
Art. 13  
Fracción IV  
Motivación 1

SOPORTE FOTOGRAFICO

No. FOLIO: Z3.2J.00469.GUE  
FECHA: 23/01/2015



LFTAIPG  
Art. 13  
Fracción IV  
Motivación 1

**HOJA DE VERIFICACIÓN DE BÚSQUEDA POR SECTOR**

<b>Objetivo de Búsqueda</b>	Clave: FOLIO	Descripción:	
<b>Clave Sitio de Inspección</b>	20	<b>Presencia de Familiares</b>	<input type="checkbox"/> Si <input checked="" type="checkbox"/> No
<b>Ubicación geográfica</b>	<b>Latitud:</b> 17°56'45.3" N	<b>Longitud:</b> 099° 44'03.5" O	
<b>Estado:</b>	<b>Municipio:</b>	<b>Localidad:</b>	
<b>Fuente</b>	Por denuncia/solicitud.	De la Instrucción de PF.	
<b>Inicio</b>	Fecha:	Hora:	
<b>Conclusión</b>	Fecha:	Hora:	
<b>Acciones</b> (Resumen en orden cronológico)	<p>Siendo las Hs. aproximadamente elementos pertenecientes al Agrupamiento de Operaciones Especiales de la Dirección General de Operaciones Estratégicas y Unidades Especiales de la división de Gendarmería, y 2 elementos de la División de Científica, salimos con destino al Municipio, Eduardo Neri, a la localidad de El Limón (Reserva Morelos), Gro. Al punto de búsqueda de la ubicación geográfica con coordenadas 17°56'45.3" N y 099° 44'03.5" O. a bordo de las unidades.</p> <p>Siendo aproximadamente las Hs. Nos desviamos de la a la altura del poblado de direccionándonos sobre la carretera</p> <p>Siendo las Hs. Llegamos a la comunidad municipio de , encontrando en el punto de verificación un de aproximadamente en las laderas de un cerro, a metros aproximadamente, al norte del poblado antes mencionado.</p> <p>Siendo las Hs. Salimos del poblado con destino a la base de , incorporándose a las Hs. Sin novedad.</p>		
<b>Resultados</b> (Datos básicos de identificación)	Después de un reconocimiento en el punto de búsqueda inicial se concluyó sin ninguna novedad, encontrando que en dicho punto se encuentra un sembradío de maíz de aproximadamente 2 hectáreas, en la ladera de un cerro.		
<b>Clave de Transporte Utilizado</b>		<b>Clave de Equipo Utilizado</b>	
<b>Observaciones</b>	En la zona se encuentran geólogos quienes duermen en contenedores y se dedican a estudiar la tierra para saber si es factible colocar una mina en dicho lugar.		
<b>Unidad administrativa</b>	<b>División</b>	<b>Coordinación</b>	<b>Agrupamiento</b>
<b>Mando responsable</b>	<b>Grado / Nombre completo</b>	<b>No. Expediente/ Firma</b>	
	Suboficial	35075	
<b>Anexo(s)</b> (Evidencia fotográfica, video, documentos, etc.)	No. 4	<b>Tipo Referencia fotográfica.</b>	<b>Contenido</b> Imágenes de la búsqueda.




La información contenida en el presente documento es auditable, confidencial y/o reservada en términos de la Ley Federal de Transparencia y Acceso a la Información Pública Gubernamental

LFTAIPG  
 Art. 13  
 Fracción IV  
 Motivación 1

SOPORTE FOTOGRAFICO

No. FOLIO: Z3.21.00470.EDU

FECHA: 22/01/2015



LFTAIPG  
Art. 13  
Fracción IV  
Motivación 1

No. Folio: 00471  
Fecha: 1/02/2015.

229  
230

## HOJA DE VERIFICACIÓN DE BÚSQUEDA POR SECTOR

Objetivo de Búsqueda CERRO.	Clave: [REDACTED]	Descripción: Búsqueda de los 42 estudiantes normalistas desaparecidos.	
Clave Sitio de Inspección	[REDACTED]	Presencia de Familiares	[REDACTED] Si [REDACTED] No
Ubicación geográfica	Latitud: 17°41'37.49"	Longitud: 99°10'29.87"	
Estado:	Municipio: [REDACTED]	Localidad: [REDACTED]	
Fuente	Por Denuncia / Solicitud	De la Instrucción de [REDACTED]	
Inicio	Fecha: [REDACTED]	Hora: [REDACTED]	
Conclusión	Fecha: [REDACTED]	Hora: [REDACTED]	
Acciones (Resumen en orden cronológico)	<p>Siendo las [REDACTED] Hrs salimos con dirección a las coordenadas N 17°41'37.49" W 99°10'29.87", a bordo de [REDACTED] y [REDACTED] elementos al mando del que suscribe, con el fin de localizar a los 42 estudiantes normalistas desaparecidos. Llegando al lugar a las 1140 Hrs, inmediatamente se procedió a realizar un patrullaje de reconocimiento pie tierra, con el objetivo de localizar a los estudiantes. Encontrándonos con un terreno sembrado y un corral con semovientes, en las zonas aledañas de las coordenadas, cabe mencionar que no se encontró persona alguna en el lugar.</p>		
Resultados (Datos básicos de identificación)	Posteriormente de concluido el patrullaje de reconocimiento, nos retiramos del lugar sin obtener resultados positivos de la localización de los 42 estudiantes normalistas desaparecidos.		
Clave de Transporte Utilizado	[REDACTED] <small>Conservar clave en el reverso de la hoja</small>	Clave de Equipo Utilizado	[REDACTED] <small>Conservar clave en el reverso de la hoja</small>
Observaciones	Durante todo el reconocimiento no se encontró señal alguna de los 42 estudiantes normalistas desaparecidos.		
Unidad administrativa	División [REDACTED]	Coordinación [REDACTED]	Agrupamiento [REDACTED]
Mando responsable	Grado / Nombre completo Oficial [REDACTED]	No. Expediente/ Firma 35227 [REDACTED]	
	No. 4	Tipo fotográfica.	Contenido Reconocimiento.

La información contenida en el presente documento es auditable, confidencial y/o reservada en términos de la Ley Federal de Transparencia y Acceso a la Información Pública Gubernamental.

LFTAIPG  
Art. 13  
Fracción IV  
Motivación 1

**SOPORTE FOTOGRAFICO.**

**Z4.4F.00471.AHU.  
Fecha: 1/02/2015**



AL DE  
ESPE  
DEIL  
ZAG  
VEN  
AD

LFTAIPG  
Art. 13  
Fracción IV  
Motivación 1

231

No. Folio: 00472  
Fecha: 17 / 01 / 2015

## HOJA DE VERIFICACIÓN DE BÚSQUEDA POR SECTOR

Objetivo de Búsqueda	Clave	Descripción: A <input type="checkbox"/> km en línea recta al NO del poblado de Taxco, el acceso por carretera y terracería.	
Clave Sitio de Inspección		Presencia de Familiares <input type="checkbox"/> Si <input type="checkbox"/> No	
Ubicación geográfica	Latitud: 18°19'21.479" N	Longitud: 99°55'57.234" W	
Estado:	Municipio:	Localidad:	
Fuente	Por Denuncia / Solicitud	De la Instrucción de	
Inicio	Fecha	Hora:	
Conclusión	Fecha	Hora:	
Acciones (Resumen en orden cronológico)	Siendo aproximadamente las <input type="checkbox"/> horas arribamos al punto, en coordenadas (N 18°19'21.479" ) (W 99°55'57.234" ), dicha ubicación se localiza a las afueras del Poblado <input type="checkbox"/> Municipio de <input type="checkbox"/> Estado de <input type="checkbox"/> . Con un estado de fuerza de <input type="checkbox"/> elementos pertenecientes al Grupo de <input type="checkbox"/> con 2 elementos pertenecientes a la <input type="checkbox"/> lo cual se procedió hacer una patrulla de reconocimiento, para la localización de los 42 estudiantes normalistas desaparecidos.		
Resultados (Datos básicos de identificación)	En el dicho lugar, no se obtuvo resultados sobre los 42 estudiantes normalistas desaparecidos, retirándonos del lugar a las <input type="checkbox"/> horas.		
Clave de Transporte Utilizado		Clave de Equipo Utilizado	
Observaciones	Se localizó una mina que estaba abandonada y se recorrieron aproximadamente 350 metros alrededor de la zona sin encontrar señal de los 42 estudiantes normalistas.		
Unidad administrativa	División	Coordinación	Agrupamiento
Mando responsable	Grado / Nombre completo Policia Tercero <input type="checkbox"/>		No. Expediente/ Firma 61018 <input type="checkbox"/>
Anexo(s) (Evidencia fotográfica, video, documentos, etc.)	No. (4)	Tipo Fotografías (imágenes)	Contenido Imágenes de búsqueda

La información contenida en el presente documento es auditable, confidencial y/o reservada en términos de la Ley Federal de Transparencia y Acceso a la Información Pública Gubernamental


LFTAIPG  
Art. 13  
Fracción IV  
Motivación 1



SOPORTE FOTOGRAFICO

232

No. FOLIO: Z3.2M.00472.TEL  
FECHA: 17/01/2015



LFTAIPG  
Art. 13  
Fracción IV  
Motivación 1

HOJA DE VERIFICACIÓN DE BÚSQUEDA POR SECTOR




Objetivo de Búsqueda	Clave	Descripción: Se ubica en el poblado de Zacualpan, Estado de México	
Clave Sitio de Inspección		Presencia de Familiares	
Ubicación geográfica	Latitud: 18°43'00" N	Longitud: 99°47'00" O	
Estado:	Municipio:	Localidad:	
Fuente	Por Denuncia / Solicitud	De la Instrucción de	
Inicio	Fecha:	Hora:	
Conclusión	Fecha:	Hora:	
Acciones (Resumen en orden cronológico)	<p>El Desplazamiento de Caballería partió del punto final de Igualdad de las dependencias aproximadamente a las 12:00 hrs. En búsqueda de los estudiantes normalistas desaparecidos, con destino a la ubicación geográfica asignada, la búsqueda se hizo a bordo de camionetas con un estado de buza de elementos.</p> <p>REPUBLICA MEXICANA SECRETARÍA DE SEGURIDAD PÚBLICA ESPECIALIZADA EN ESTABILIDAD</p>		
Resultados (Datos básicos de identificación)	<p>Al llegar al lugar asignado se encontró un de nombre al realizar el reconocimiento dentro de la misma, no se encontró hallazgo alguno de los estudiantes normalistas en búsqueda.</p>		
Clave de Transporte Utilizado		Clave de Equipo Utilizado	
Observaciones	<p>No entrevistamos con el encargado de la seguridad de la el cual refiere ser retirado de la milicia, el mismo nos dio un recorrido por la mina y mostramos que se encuentra en funcionamiento, así mismo comentó que en esta mina trabajan aproximadamente personas y el dueño es un canadiense.</p>		
Unidad administrativa	Dirección	Coordinación	Asignamiento
Mando responsable	Grado / Nombre completo	No. Expediente/ Firma	
Anexo(s) (Evidencia fotográfica, video, documentos, etc)	No.	Tipo	Contenido

LFTAIPG  
Art. 13  
Fracción IV  
Motivación 1

234

SOPORTE FOTOGRÁFICO

No FOLIO: Z3.20.00473.ZAC  
FECHA: 12/01/2015



LFTAIPG  
Art. 13  
Fracción IV  
Motivación 1

No. Folio: 00474  
Fecha: 19 / Enero / 2015

## HOJA DE VERIFICACIÓN DE BÚSQUEDA POR SECTOR



Objetivo de Búsqueda	Clave: [REDACTED]	Descripción: municipio de [REDACTED]	
Mina			
Clave Sitio de Inspección	[REDACTED]	Presencia de Familiares	[REDACTED] Si [REDACTED] No
Ubicación geográfica	Latitud: 17°43'34.312" N	Longitud: 98°54'31.478" W	
Estado:	Municipio: [REDACTED]	Localidad: [REDACTED]	
Fuente	De la Información	De la Instrucción	
Inicio	Fecha: [REDACTED]	Hora: [REDACTED]	
Conclusión	Fecha: [REDACTED]	Hora: [REDACTED]	
Acciones (Resumen en orden cronológico)	<p>[REDACTED] horas elementos pertenecientes al Agrupamiento de [REDACTED] partieron de la base a la hora antes señalada con el objetivo de localizar un punto con las coordenadas siguientes N 17°43'34.312" W 98°54'31.478".</p> <p>[REDACTED] horas en nuestra ruta pasamos por el poblado de [REDACTED]</p> <p>[REDACTED] horas se pasó por el municipio de Chilapa [REDACTED] ubicando dirección norte para dirigirnos a las coordenadas ya mencionadas.</p> <p>[REDACTED] horas entramos al municipio de [REDACTED] donde nos acercábamos al punto, al término del poblado entramos a una brecha, posteriormente pasamos un río el cual nos dirigió a las coordenadas, al término de la misma era de difícil acceso seguir con las unidades de manera que se estableció un perímetro de seguridad, donde formó una patrulla de reconocimiento para inspeccionar el terreno</p> <p>[REDACTED] horas se formó una patrulla pie tierra para emprender el recorrido utilizando un GPS, brújula y una carta topográfica la cual nos mostraba una distancia a no más de 400 metros, en el trayecto al punto nos encontramos una casa y aun costado una choza, el área del terreno se mostraba de difícil acceso debido a que se mostraba boscoso, rocoso y con accidentes del terreno</p> <p>[REDACTED] horas se hizo contacto con las coordenadas establecidas en la cual se hizo un círculo de seguridad, a su vez se tomaron fotos del lugar y se recabaron datos del terreno</p> <p>[REDACTED] horas en conclusión no se encontró nada relevante ni se manifestó presencia humana.</p> <p>[REDACTED] horas emprendiendo la marcha en dirección a la base de [REDACTED] sin novedad</p>		
Resultados (Datos básicos de identificación)	<p>En el lugar se encontró árboles y hojas secas, al sureste se encontraba una casa al parecer abandonada en un perímetro no mayor de 100 metros.</p> <p>Cabe mencionar que en ningún momento se hizo contacto con una [REDACTED] como lo estipulaba la información proporcionada.</p>		
Clave de Transporte Utilizado	[REDACTED]	Clave de Equipo Utilizado	[REDACTED]
Observaciones	En conclusión se cumplió con el objetivo haciendo la búsqueda y localización del punto sin ninguna novedad para localizar a los estudiantes normalistas.		
Unidad administrativa	División [REDACTED]	Coordinación [REDACTED]	Agrupamiento [REDACTED]
Mando responsable	Grado / Nombre completo Suboficial. [REDACTED]	No. Expediente/ Firma 22757 [REDACTED]	
Anexo(s) (Evidencia fotográfica, video, documentos, etc)	No.15	Tipo	Contenido Imágenes de la búsqueda.

La información contenida en el presente documento es auditable, confidencial y/o reservada en términos de la Ley Federal de Transparencia y Acceso a la Información Pública Gubernamental

LFTAIPG  
Art. 13  
Fracción IV  
Motivación 1

SOPORTE FOTOGRÁFICO

No FOLIO: Z5.2F.00474.AHU  
FECHA: 19/01/2015



DE LA REPÚBLICA  
ESPECIALIZADA EN  
EL ALQUILER  
DE INVESTIGACIÓN  
DE SECUESTROS

LFTAIPG  
Art. 13  
Fracción IV  
Motivación 1

## HOJA DE VERIFICACIÓN DE BÚSQUEDA POR SECTOR

Objetivo de Búsqueda	Clave: [REDACTED]	Descripción: [REDACTED]	
Clave Sitio de Inspección	[REDACTED]	Presencia de Familiares	Si [REDACTED] No [REDACTED]
Ubicación geográfica	Latitud: 17°44'44.841" N	Longitud: 98°54'37.287" W	
Estado:	Municipio: [REDACTED]	Localidad: [REDACTED]	
Fuente	Por Denuncia / Solicitud	De la Instrucción de [REDACTED]	
Inicio	Fecha: [REDACTED]	Hora: [REDACTED]	
Conclusión	Fecha: [REDACTED]	Hora: [REDACTED]	
Acciones (Resumen en orden cronológico)	Aproximadamente a las [REDACTED] Hs. arribamos al poblado de los encantos de Ahucoutzingo donde comenzamos un patrullaje pie tierra de reconocimiento para ubicar dicha mina. Con el objetivo de localizar a los 42 estudiantes normalistas desaparecidos desde el pasado 26 de septiembre del 2014. [REDACTED] Hs Al llegar a las coordenadas 17°44'44.841" N, 098°54'37.287" W el personal del grupo de operaciones especiales no hayo o ubico rastros de una mina existente de igual forma entrevistándonos con algunos campesinos, comentaban que desconocían de una mina en ese lugar. 1730 Hs el equipo de reconocimiento regreso al punto de reunión en donde se encontraban nuestros vehículos balizados y de ahí iniciamos con el regreso a la base de operaciones incorporándonos a la misma siendo las 2300 Hs.		
Resultados (Datos básicos de identificación)	Al llegar al lugar se realizó un patrullaje a pie tierra sin encontrar alguna mina, la patrulla de reconocimiento llevo a las coordenadas indicadas, al no tener a la vista la mina se peinó la zona a 150 metros a la redonda sin obtener resultado. En lugar encontrado era una pendiente de difícil acceso con abundante vegetación.		
Clave de Transporte Utilizado	[REDACTED]	Clave de Equipo Utilizado	[REDACTED]
Observaciones	El acceso al poblado de contaba con vías de comunicación de 2° y 3° nivel, cabe mencionar que al llegar a las coordenadas el camino era demasiado sinuoso y de difícil acceso.		
Unidad administrativa	División [REDACTED]	Coordinación [REDACTED]	Agrupamiento [REDACTED]
Mando responsable	Grado / Nombre completo Suboficial [REDACTED]	No. Expediente/ Firma 46857 [REDACTED]	
Anexo(s) (Evidencia fotográfica, video, documentos, etc.)	No. 04	Tipo Fotografía	Contenido Patrullaje y reconocimiento

La información contenida en el presente documento es auditable, confidencial y/o reservada en términos de la Ley Federal de Transparencia y Acceso a la Información Pública Gubernamental

LFTAIPG  
Art. 13  
Fracción IV  
Motivación 1

No FOLIO: Z5.2F.00475.AHU  
FECHA: 19/01/2015



LFTAIPG  
Art. 13  
Fracción IV  
Motivación 1


## HOJA DE VERIFICACIÓN DE BÚSQUEDA POR SECTOR

Objetivo de Búsqueda [REDACTED]	Clave: FOLIO [REDACTED]	Descripción: [REDACTED]	
Clave Sitio de Inspección [REDACTED]		Presencia de Familiares	[REDACTED] Si [REDACTED] No
Ubicación geográfica	Latitud: 18°0'58.655" N	Longitud: 100° 3'36.69" O	
Estado: [REDACTED]	Municipio: [REDACTED]	Localidad: [REDACTED]	
Fuente	Por denuncia/solicitud.	De la Instrucción de [REDACTED]	
Inicio	Fecha: [REDACTED]	Hora: [REDACTED]	
Conclusión	Fecha: [REDACTED]	Hora: [REDACTED]	
Acciones (Resumen en orden cronológico)	<p>[REDACTED] elementos pertenecientes al [REDACTED]</p> <p>[REDACTED] y [REDACTED] elementos de [REDACTED] salimos a bordo de la [REDACTED] con número económico [REDACTED] con destino a la localidad [REDACTED] para supervisar el punto de búsqueda con coordenadas geográficas 18°0'58.655" N, 100° 3'36.69" O.</p> <p>Siendo aproximadamente las [REDACTED] hicimos contacto con las coordenadas antes mencionadas, donde la situación geográfica impidió un aterrizaje para el descenso del personal sobre el lugar, por lo que la aeronave realizó sobrevuelo del lugar a baja altura, donde observamos lugares despejados y un arroyo con poco caudal, sin presencia de personas.</p>		
Resultados (Datos básicos de identificación)	Después de un reconocimiento en el punto de búsqueda inicial se concluyó sin ninguna novedad.		
Clave de Transporte Utilizado	[REDACTED]	Clave de Equipo Utilizado	[REDACTED]
Observaciones	La zona se encuentra despoblado donde fluye un arroyo con poco caudal.		
Unidad administrativa	División [REDACTED]	Coordinación [REDACTED]	Agrupamiento [REDACTED]
Mando responsable	Grado / Nombre completo Suboficial [REDACTED]	No. Expediente/ Firma 35075 [REDACTED]	
Anexo(s) (Evidencia fotográfica, video, documentos, etc.)	No. 4	Tipo Referencia fotográfica.	Contenido Imágenes de la búsqueda.

La información contenida en el presente documento es auditable, confidencial y/o reservada en términos de la Ley Federal de Transparencia y Acceso a la Información Pública Gubernamental

LFTAIPG  
Art. 13  
Fracción IV  
Motivación 1





LFTAIPG  
Art. 13  
Fracción IV  
Motivación 1

## HOJA DE VERIFICACIÓN DE BÚSQUEDA POR SECTOR

<b>Objetivo de Búsqueda</b>	Clave: [REDACTED]	<b>Descripción:</b> Se ubica entre los municipios De Arcelia.	
<b>Clave Sitio de Inspección</b>	[REDACTED]	<b>Presencia de Familiares</b>	[REDACTED] Si [REDACTED] No [REDACTED]
<b>Ubicación geográfica</b>	Latitud: 18°14'21.499"	Longitud: 100°13'16.917	
<b>Estado:</b>	<b>Municipio:</b> [REDACTED]	<b>Localidad:</b> [REDACTED]	
<b>Fuente</b>	De la información	De la Instrucción	
<b>Inicio</b>	Fecha: [REDACTED]	Hora: [REDACTED]	
<b>Conclusión</b>	Fecha: [REDACTED]	Hora: [REDACTED]	
<b>Acciones</b> (Resumen en orden cronológico)	<p>[REDACTED] horas aproximadamente [REDACTED] elementos pertenecientes al Agrupamiento de Operaciones Especiales salimos de la base rumbo al 27 batallón de infantería con el objetivo de abordar [REDACTED] para localizar una mina con las coordenadas N 18°14'21.499" y W 100°13'16.917" en busca de los 42 estudiantes normalistas de Ayotzinapan desaparecidos.</p> <p>[REDACTED] horas [REDACTED] junto con el [REDACTED] sub inspector [REDACTED] y [REDACTED] elementos más pertenecientes al grupo de [REDACTED] despegaron de la aeronave con dirección al punto mencionado</p> <p>[REDACTED] horas descendió la aeronave a no más de [REDACTED] metros de las coordenadas N 18°14'21.499" y W 100°13'16.917" así mismo se estableciendo la seguridad perimetral de [REDACTED]</p> <p>[REDACTED] horas aproximadamente se formo una [REDACTED] con [REDACTED] elementos para dirigirse al punto mencionado de dicha coordenada tras el trayecto de la misma se mostraba boscoso el terreno más adelante se miro un río seco</p> <p>[REDACTED] horas aproximadamente se localizo las coordenadas del punto de búsqueda donde se estableció un círculo de seguridad y se designo una patrulla de reconocimiento a inspeccionar la zona.</p> <p>[REDACTED] horas aproximadamente se tomo fotos de lugar y se recabaron datos de las coordenadas indicadas en el terreno se encontraba un campo de zacate a un costado de ello un río bajo de agua, lodoso en las orillas del mismo</p> <p>11:10 horas aproximadamente se partió y emprendió la marcha en dirección a la base del [REDACTED] ubicada en [REDACTED] sin novedad.</p>		
<b>Resultados</b> (Datos básicos de identificación)	En el punto de búsqueda y coordenadas asignadas se encontró un campo de zacate y maleza con arboles alrededor de la zona, con pisadas de animales y sin presencia humana, en el mismo lugar se observaron huertas unos postes de luz y un río con poca agua al costado.		
<b>Clave de Transporte Utilizado</b>	[REDACTED]	<b>Clave de Equipo Utilizado</b>	[REDACTED]
<b>Observaciones</b>	En el lugar se aprecia un río con poca afluencia de agua y al alrededor se observa abundante zacate, tomando como punto de referencia un poste de luz con numero de folio CFE-11 [REDACTED]		
<b>Unidad administrativa</b>	<b>División</b> [REDACTED]	<b>Coordinación</b> [REDACTED]	<b>Agrupamiento</b> [REDACTED]
<b>Mando responsable</b>	Grado / Nombre completo Suboficial. [REDACTED]	No. Expediente/ Firma 22757 [REDACTED]	
<b>Anexo(s)</b> (Evidencia fotográfica, video, documentos , etc)	No. 4	Tipo fotos	Contenido imagenes de la búsqueda Imágenes de la búsqueda.

La información contenida en el presente documento es auditable, confidencial y/o reservada en términos de la Ley Federal de Transparencia y Acceso a la Información Pública Gubernamental

LFTAIPG  
 Art. 13  
 Fracción IV  
 Motivación 1

242

SOPORTE FOTOGRAFICO

No. FOLIO: Z4.2M.00477.ARC  
FECHA: 17/01/2015



LFTAIPG  
Art. 13  
Fracción IV  
Motivación 1

243 244

No. Folio: 00478

Fecha: 17/01/15

**HOJA DE VERIFICACIÓN DE BÚSQUEDA POR SECTOR**

<b>Objetivo de Búsqueda</b>	Clave: [REDACTED]	<b>Descripción:</b> [REDACTED]	
<b>Clave Sitio de Inspección</b>	[REDACTED]	<b>Presencia de Familiares</b>	<input type="checkbox"/> Sí <input checked="" type="checkbox"/> No
<b>Ubicación geográfica</b>	Latitud: 18°42'48.557" N	Longitud: 98°53'4.610" O	
<b>Estado:</b>	Municipio [REDACTED]	Localidad: [REDACTED]	
<b>Fuente</b>	Por Denuncia / Solicitud	De la Instrucción de [REDACTED]	
<b>Inicio</b>	Fecha: [REDACTED]	Hora: [REDACTED]	
<b>Conclusión</b>	Fecha: [REDACTED]	Hora: [REDACTED]	
<b>Acciones</b> (Resumen en orden cronológico)	Se partió de las instalaciones del [REDACTED] al punto asignado a la búsqueda de los estudiantes normalistas desaparecidos un total de 36 elementos a bordo de [REDACTED] camionetas [REDACTED] y [REDACTED] recorriendo una distancia aproximada de [REDACTED] km en un tiempo aproximado de tres horas.		
<b>Resultados</b> (Datos básicos de identificación)	A la llegada al punto asignado, se encontraron con unos canales de agua, se hizo un reconocimiento del lugar con un radio aproximado de [REDACTED] metros a la redonda, no encontrando hallazgo alguno que tuviera que ver con la desaparición de los estudiantes normalista.		
<b>Clave de Transporte Utilizado</b>	[REDACTED]	<b>Clave de Equipo Utilizado</b>	[REDACTED]
<b>Observaciones</b>	Los canales de agua se encontraban vacíos, también se encontraron contenedores de agua los cuales se encontraban vacíos.		
<b>Unidad administrativa</b>	<b>División</b> [REDACTED]	<b>Coordinación</b> [REDACTED]	<b>Agrupamiento</b> [REDACTED]
<b>Mando responsable</b>	<b>Grado / Nombre completo</b> Suboficial [REDACTED]	<b>No. Expediente/ Firma</b> 43433 [REDACTED]	
<b>Anexo(s)</b> (Evidencia fotográfica, video, documentos, etc)	<b>No.</b> 4	<b>Tipo</b> Fotográfico	<b>Contenido</b> Imágenes de la búsqueda



La información contenida en el presente documento es auditable, confidencial y/o reservada en términos de la Ley Federal de Transparencia y Acceso a la Información Pública Gubernamental

LFTAIPG  
Art. 13  
Fracción IV  
Motivación 1

SOPORTE FOTOGRAFICO

No. FOLIO: Z4.2E.00478.AYA

FECHA: 17/01/2015



LFTAIPG  
Art. 13  
Fracción IV  
Motivación 1

**HOJA DE VERIFICACIÓN DE BÚSQUEDA POR SECTOR**

Objetivo de Búsqueda	Clave	Descripción:	
Clave Sitio de Inspección		Presencia de Familiares	<input type="checkbox"/> Si <input type="checkbox"/> No
Ubicación geográfica	Latitud: 17°34'28.707" N		Longitud: 99°7'25.275" O
Estado:	Municipio:	Localidad:	
Fuente	Por Denuncia / Solicitud		De la Instrucción de
Inicio	Fecha:	Hora:	
Conclusión	Fecha:	Hora:	
Acciones <small>(Resumen en orden cronológico)</small>	Salimos elementos del [redacted] a cargo del suscrito en unidades con números económicos: [redacted] con destino a la localidad [redacted] perteneciente al municipio de [redacted] con la firme intención de localizar a los 42 normalistas desaparecidos. Arribamos al lugar a las [redacted] horas aproximadamente.		
Resultados <small>(Datos básicos de identificación)</small>	Al llegar al punto se efectuó un recorrido de reconocimiento no logrando hallar la mina que se describe; en su lugar se observó una planicie y un pequeño río que la atraviesa. No se realizaron hallazgos que permitan conocer el paradero de los estudiantes normalistas desaparecidos.		
Clave de Transporte Utilizado	3, 6	Clave de Equipo Utilizado	2, 10
Observaciones	En el lugar sólo hay una zona plana a las faldas de un cerro, nada que permita localizar a los estudiantes normalistas.		
Unidad administrativa	División	Coordinación	Agrupamiento
Mando responsable	Grado / Nombre completo		No. Expediente/ Firma
	[redacted]		35075 [redacted]
Anexo(s) <small>(Evidencia fotográfica, video, documentos, etc)</small>	No.	Tipo Fotografías	Contenido Imágenes de la búsqueda
	4		

La información contenida en el presente documento es auditable, confidencial y/o reservada en términos de la Ley Federal de Transparencia y Acceso a la Información Pública Gubernamental

LFTAIPG  
Art. 13  
Fracción IV  
Motivación 1

SOPORTE FOTOGRÁFICO

No Folio: Z4.2G.00479.CHI  
Fecha: 02/02/2015



LFTAIPG  
Art. 13  
Fracción IV  
Motivación 1

**HOJA DE VERIFICACIÓN DE BÚSQUEDA POR SECTOR (INICIAL)**

<b>Objetivo de Búsqueda</b> [REDACTED]	<b>Clave:</b> [REDACTED]	<b>Descripciones:</b> [REDACTED]	
<b>Clave Sitio de Inspección</b> [REDACTED]		<b>Presencia de familiares</b>	<input type="checkbox"/> Sí <input type="checkbox"/> No
<b>Ubicación geográfica</b>	<b>Latitud:</b> 18°38'30.927 N	<b>Longitud:</b> 99°35'31.826 W	
<b>Estado:</b>	<b>Municipio:</b> [REDACTED]	<b>Localidad:</b> [REDACTED]	
<b>Fuente</b>	<b>Por denuncia / Solicitud</b>	<b>De la Instrucción de</b> [REDACTED]	
<b>Inicio</b>	<b>Fecha</b> [REDACTED]	<b>Hora</b> [REDACTED]	
<b>Conclusión</b>	<b>Fecha</b> [REDACTED]	<b>Hora</b> [REDACTED]	
<b>Acciones</b> (Resumen en orden cronológico)	Salimos en dirección al poblado de [REDACTED] a bordo de [REDACTED] vehículos balizados de los cuales [REDACTED] y [REDACTED] con números económicos [REDACTED] con [REDACTED] elementos pertenecientes al Agrupamiento de Operaciones Especiales, llegando a las [REDACTED] Horas, al área donde se realizó un reconocimiento a pie y logrando ubicar las coordenadas mencionadas, para la localización de los 42 estudiantes normalistas desaparecidos.		
<b>Resultados</b> (Datos básicos de identificación)	El resultado fue negativo, ya que en dichas coordenadas se detectó una barranca donde corre un río llamado [REDACTED] ubicado a las afueras del poblado [REDACTED] Municipio de [REDACTED], Estado de Guerrero. Durante el recorrido se tuvo contacto con el Señor [REDACTED] donde nos comentó que no existe alguna Mina en sus alrededores, de igual forma no tener conocimiento de los estudiantes normalistas desaparecidos.		
<b>Clave de Transporte Utilizado</b>	[REDACTED]	<b>Clave de Equipo Utilizado</b>	[REDACTED]
<b>Observaciones</b>	Hago mención que la búsqueda se realizó bajo los protocolos establecidos para la búsqueda y localización de los 42 estudiantes normalistas desaparecidos.		
<b>Unidad administrativa</b>	<b>División</b>	<b>Coordinación</b>	<b>Agrupamiento</b>
<b>Mando responsable</b>	<b>Grado / Nombre completo</b> Suboficia [REDACTED]	<b>No. Expediente / Firma</b> 23054 [REDACTED]	
<b>Anexo(s)</b> (Evidencia fotográfica, video, documentos, etc.)	<b>No. 04</b>	<b>Tipo Fotografía</b> ( imágenes)	<b>Contenido</b> Patrullaje y reconocimiento


La información contenida en el presente documento es auditable, confidencial y/o reservada en términos de la Ley Federal de Transparencia y Acceso a la Información Pública Gubernamental

LFTAIPG  
Art. 13  
Fracción IV  
Motivación 1



SOPORTE FOTOGRÁFICO

No FOLIO: Z4.21.00480.EDU  
FECHA: 07/01/ 2015



LFTAIPG  
Art. 13  
Fracción IV  
Motivación 1

### HOJA DE VERIFICACIÓN DE BÚSQUEDA POR SECTOR

Objetivo de Búsqueda	Clave	Descripción:	
Clave Sitio de Inspección		Presencia de Familiares	No:
Ubicación geográfica	Latitud: 17°46'54.234" N		Longitud: 99°42'33.389" O
Estado:	Municipio:	Localidad:	
Fuente	Por Denuncia / Solicitud	De la Instrucción de	
Inicio	Fecha:	Hora:	
Conclusión	Fecha:	Hora:	
Acciones (Resumen en orden cronológico)	<p><i>Reporte de las instalaciones del sector para la búsqueda de los 42 cajetines normales desaparecidos en total de elementos a bordo de camionetas y de una sustancia aproximada de kilómetros en un</i></p>		
Resultados (Datos básicos de identificación)	<p><i>Investigada al punto asignado, se encuentran diversos objetos, los cuales habían sido utilizados recientemente para hacer camidos, se hizo un reconocimiento de la zona, encontrando únicamente lo anteriormente mencionado</i></p>		
Clave de Transporte Utilizado		Clave de Equipo Utilizado	
Observaciones	<p><i>Para llegar a este punto, se tuvo que bajar por un barranco, recorriendo a pie, desde el punto donde ya no podían continuar las camionetas hasta el punto asignado una distancia de metros.</i></p>		
Unidad administrativa	División	Coordinación	Agrupamiento
Mando responsable	Grado / Nombre completo		No. Expediente/ Firma
Anexo(s) (Evidencia fotográfica, video, documentos, etc)	No.	Tipo	Contenido
	4	Fotografico	Imágenes de la búsqueda

La información contenida en el presente documento es auditable, confidencial y/o reservada en términos de la Ley Federal de Transparencia y Acceso a la Información Pública Gubernamental

LFTAIPG  
 Art. 13  
 Fracción IV  
 Motivación 1

200

SOPORTE FOTOGRÁFICO

No. FOLIO: Z4.21.00481.EDU  
FECHA: 21/01/2015



LFTAIPG  
Art. 13  
Fracción IV  
Motivación 1

## HOJA DE VERIFICACIÓN DE BÚSQUEDA POR SECTOR


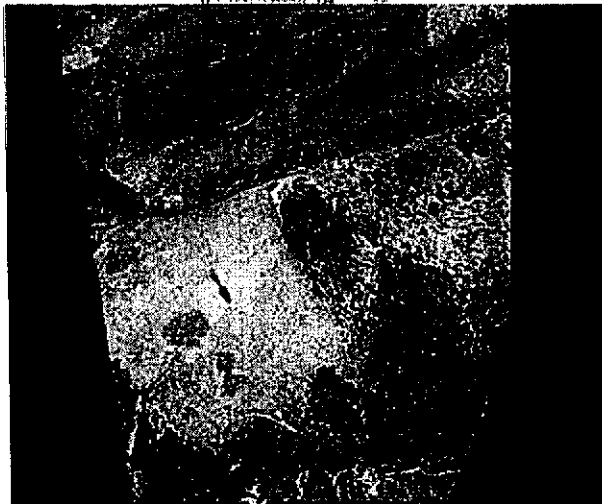
Objetivo de Búsqueda	Clave: [REDACTED]		Descripción: [REDACTED]	
Clave Sitio de Inspección	[REDACTED]	Presencia de Familiares		[REDACTED] Si [REDACTED] No
Ubicación geográfica	Latitud: 17°40'24.481"N		Longitud: 100°8'0.971"W	
Estado: Guerrero	Municipio: [REDACTED]		Localidad: [REDACTED]	
Fuente	Por denuncia/solicitud.		De la Instrucción de [REDACTED]	
Inicio	Fecha: [REDACTED]		Hora: [REDACTED]	
Conclusión	Fecha: [REDACTED]		Hora: [REDACTED]	
Acciones (Resumen en orden cronológico)	Siendo las [REDACTED] proximadamente [REDACTED] elementos pertenecientes al Agrupamiento de Operaciones Especiales, saliendo con dirección al Municipio de [REDACTED] Castillo. A las [REDACTED] hs aproximadamente en nuestra ruta al punto de búsqueda de la ubicación geográfica se dio con las coordenadas mencionadas, en el punto de verificación se realizó un [REDACTED] a bordo de [REDACTED] con numero [REDACTED] terminando de hacer la verificación del punto a las [REDACTED] pasando a las demás búsquedas correspondientes			
Resultados (Datos básicos de identificación)	Después de un reconocimiento en el punto de búsqueda inicial se concluyó sin ninguna novedad, encontrando que en dicho punto se encuentra en construcción lo que parece ser aulas escolares.			
Clave de Transporte Utilizado	[REDACTED]	Clave de Equipo Utilizado	[REDACTED]	
Observaciones	El punto se localiza sin hallazgo alguno de los 42 normalistas.			
Unidad administrativa	División	Coordinación	Agrupamiento	
Mando responsable	Grado / Nombre completo		No. Expediente/ Firma	
	Suboficial [REDACTED]		39999 [REDACTED]	
Anexo(s) (Evidencia fotográfica, video, documentos, etc.)	No. 4	Tipo Referencia fotográfica.	Contenido Imágenes de la búsqueda.	

La información contenida en el presente documento es auditable, confidencial y/o reservada en términos de la Ley Federal de Transparencia y Acceso a la Información Pública Gubernamental

LFTAIPG  
Art. 13  
Fracción IV  
Motivación 1

SOPORTE FOTOGRAFICO

No. FOLIO: 25.21.00482.GEN  
FECHA: 22/01/2015



LFTAIPG  
Art. 13  
Fracción IV  
Motivación 1


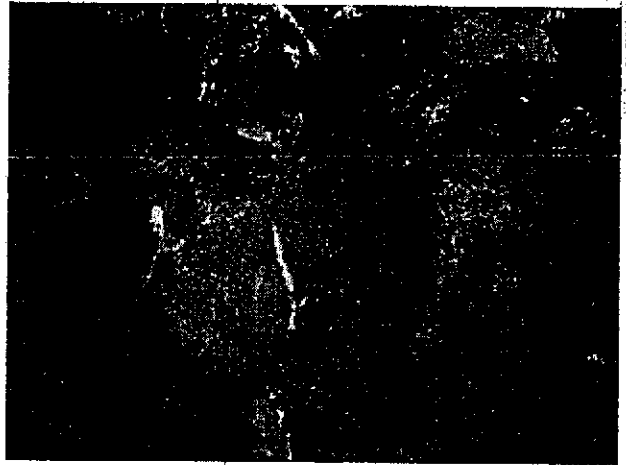
**HOJA DE VERIFICACIÓN DE BÚSQUEDA POR SECTOR**

<b>Objetivo de Búsqueda</b>	<b>Clave:</b> [REDACTED]	<b>Descripción:</b> [REDACTED]	
<b>Clave Sitio de Inspección</b>	[REDACTED]	<b>Presencia de Familiares</b>	[REDACTED] Si [REDACTED] No [REDACTED]
<b>Ubicación geográfica</b>	<b>Latitud:</b> 17° 41' 32.478" N	<b>Longitud:</b> 099° 45' 16.344" O	
<b>Estado:</b> [REDACTED]	<b>Municipio:</b> [REDACTED]	<b>Localidad:</b> [REDACTED]	
<b>Fuente</b>	<b>Por Denuncia / Solicitud</b>	<b>De la Instrucción de</b> [REDACTED]	
<b>Inicio</b>	<b>Fecha</b> [REDACTED]	<b>Hora:</b> [REDACTED]	
<b>Conclusión</b>	<b>Fecha</b> [REDACTED]	<b>Hora:</b> [REDACTED]	
<b>Acciones</b> (Resumen en orden cronológico)	Saliendo de base ubicado en el [REDACTED] a las [REDACTED] horas, el que suscribe al mando de [REDACTED] elementos más, a bordo de las [REDACTED] con números económicos [REDACTED] con dirección al Hotel [REDACTED] para recoger a al Capitán [REDACTED] con [REDACTED] elementos más, para trasladarnos a la 27 zona Militar al llegar se instala el equipo (soga rápida) en el [REDACTED] con número económico [REDACTED] para llevar a cabo un vuelo de reconocimiento despegando a las [REDACTED] rumbo a las coordenadas antes mencionadas trazando la ruta el piloto de la aeronave con un tiempo aproximado de 20 minutos.		
<b>Resultados</b> (Datos básicos de identificación)	Los resultados obtenidos fueron negativos por no encontrarse dicha mina en el sitio proporcionado. En su lugar se encontró una cañada sin rastros de los 42 estudiantes de la Escuela Normal Rural de Ayotzinapan.		
<b>Clave de Transporte Utilizado</b>	[REDACTED]	<b>Clave de Equipo Utilizado</b>	[REDACTED]
<b>Observaciones</b>	Se observó al recorrer la ruta trazada campos de cultivos.		
<b>Unidad administrativa</b>	<b>División</b>	<b>Coordinación</b>	<b>Agrupamiento</b>
<b>Mando responsable</b>	<b>Grado / Nombre completo</b> Suboficial [REDACTED]		<b>No. Expediente/ Firma</b> 56516 [REDACTED]
<b>Anexo(s)</b> (Evidencia fotográfica, video, documentos , etc)	<b>No. 4</b>	<b>Tipo Fotografías</b>	<b>Contenido Imágenes de la búsqueda</b>

La información contenida en el presente documento es auditable, confidencial y/o reservada en términos de la Ley Federal de Transparencia y Acceso a la Información Pública Gubernamental

LFTAIPG  
Art. 13  
Fracción IV  
Motivación 1

No. FOLIO: Z5.2G.00483.NAR  
FECHA: 21/01/2015



LFTAIPG  
Art. 13  
Fracción IV  
Motivación 1

No. Folio: 000484

Fecha: 21 / 01 / 15

## HOJA DE VERIFICACIÓN DE BÚSQUEDA POR SECTOR

Objetivo de Búsqueda	Clave	Descripción:	
Clave Sitio de Inspección		Presencia de Familiares	Si No
Ubicación geográfica	Latitud: 17° 36' 55.901" N		Longitud: 099° 40' 52.773" O
Estado:	Municipio:	Localidad:	
Fuente	Por Denuncia / Solicitud	De la Instrucción de	
Inicio	Fecha:	Hora:	
Conclusión	Fecha:	Hora:	
Acciones (Resumen en orden cronológico)	Salido de base ubicado en el el que suscribe al mando de elementos más, a bordo de las con números económicos con dirección al Hotel para recoger a al Capitán con elementos más, para trasladarnos a la 27 zona Militar al llegar se instala el equipo (soga rápida) en con número económico para llevar a cabo un vuelo de reconocimiento rumbo a las coordenadas antes mencionadas trazando la ruta el con un tiempo aproximado de		
Resultados (Datos básicos de identificación)	Los resultados obtenidos fueron negativos por no encontrarse dicha en el sitio proporcionado, en su lugar se encontró una cañada en la cual se encontraba diversos sembradíos, los cuales se observaba campamentos que resguardaban dichos plantíos que tenía las características de amapola la mayoría de la cañada.		
Clave de Transporte Utilizado		Clave de Equipo Utilizado	
Observaciones	Se observó al recorrer la ruta trazada carreteras.		
Unidad administrativa	División	Coordinación	Agrupamiento
Mando responsable	Grado / Nombre completo Suboficial:	No. Expediente/ Firma	
Anexo(s) (Evidencia fotográfica, video, documentos, etc)	No. 4	Tipo Fotografías	Contenido Imágenes de la búsqueda

La información contenida en el presente documento es auditable, confidencial y/o reservada en términos de la Ley Federal de Transparencia y Acceso a la Información Pública Gubernamental


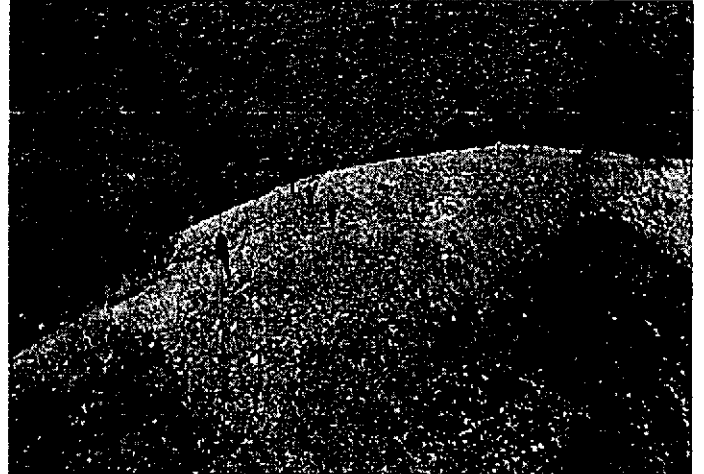

LFTAIPG  
Art. 13  
Fracción IV  
Motivación 1



SOPORTE FOTOGRAFICO

No. FOLIO: Z4.21.00484.LEO

FECHA: 21/01/2015



LFTAIPG  
Art. 13  
Fracción IV  
Motivación 1

Fecha: 21 / 01 / 15



## HOJA DE VERIFICACIÓN DE BÚSQUEDA POR SECTOR

Objetivo de Búsqueda	Clave: [REDACTED]	Descripción: [REDACTED]	
Clave Sitio de Inspección	[REDACTED]	Presencia de Familiares	[REDACTED] Si [REDACTED] No [REDACTED]
Ubicación geográfica	Latitud: 18°23'11.18" N	Longitud: 99°48'35.814" O	
Estado:	Municipio: [REDACTED]	Localidad: [REDACTED]	
Fuente	Por Denuncia / Solicitud	De la Instrucción de [REDACTED]	
Inicio	Fecha [REDACTED]	Hora [REDACTED]	
Conclusión	Fecha [REDACTED]	Hora [REDACTED]	
Acciones (Resumen en orden cronológico)	Saliedo de base ubicado en el [REDACTED] el que suscribe al mando de [REDACTED] elementos más, a bordo de las [REDACTED] con números económicos [REDACTED] con dirección al Hotel [REDACTED] para recoger a al Capitán [REDACTED] con [REDACTED] elementos más, para trasladarnos a la 27 zona Militar al llegar se instala el equipo (soga rápida) en el [REDACTED] con número económico [REDACTED] para llevar a cabo un vuelo de reconocimiento, rumbo a las coordenadas antes mencionadas trazando la ruta el piloto del aeronave con un tiempo aproximado de [REDACTED] minutos.		
Resultados (Datos básicos de identificación)	Los resultados obtenidos fueron negativos por no encontrarse dicha [REDACTED] en el sitio proporcionado, en tal lugar se observa una antena de comunicación en la zona alta del cerro con diversas construcciones a su alrededor no evidencia de los estudiantes de la Escuela Normal Rural de Ayotzinapa.		
Clave de Transporte Utilizado	[REDACTED]	Clave de Equipo Utilizado	[REDACTED]
Observaciones	Se observó al recorrer la ruta trazada campos de cultivo diversos (amapola).		
Unidad administrativa	División [REDACTED]	Coordinación [REDACTED]	Agrupamiento [REDACTED]
Mando responsable	Grado / Nombre completo Suboficial [REDACTED]	No. Expediente/ Firma [REDACTED]	
Anexo(s) (Evidencia fotográfica, video, documentos, etc)	No. 4	Tipo Fotografías	Contenido Imágenes de la búsqueda

La Información contenida en el presente documento es auditable, confidencial y/o reservada en términos de la Ley Federal de Transparencia y Acceso a la Información Pública Gubernamental

LFTAIPG  
Art. 13  
Fracción IV  
Motivación 1

No. FOLIO: Z4.21.00485.LEO  
FECHA: 21/01/2015



LFTAIPG  
Art. 13  
Fracción IV  
Motivación 1



**HOJA DE VERIFICACIÓN DE BÚSQUEDA POR SECTOR**

<b>Objetivo de Búsqueda</b> [Redacted]	<b>Clave</b> [Redacted]	<b>Descripción:</b> [Redacted]	
<b>Clave Sitio de Inspección</b> [Redacted]		<b>Presencia de Familiares</b>	<input type="checkbox"/> Si <input type="checkbox"/> No
<b>Ubicación geográfica</b>	<b>Latitud:</b> 17°36'46.553" N	<b>Longitud:</b> 99°44'25.944" O	
<b>Estado:</b> [Redacted]	<b>Municipio:</b> [Redacted]	<b>Localidad:</b> [Redacted]	
<b>Fuente</b>	Por denuncia/solicitud.	De la Instrucción de [Redacted]	
<b>Inicio</b>	<b>Fecha:</b> [Redacted]	<b>Hora:</b> [Redacted]	
<b>Conclusión</b>	<b>Fecha:</b> [Redacted]	<b>Hora:</b> [Redacted]	
<b>Acciones</b> (Resumen en orden cronológico)	A las [Redacted] horas aproximadamente en nuestra ruta al punto de búsqueda de la ubicación geográfica, encontramos el punto de verificación después de hacer patrulla. Necesario a las [Redacted] el cual se ubica en el poblado [Redacted] siendo las [Redacted] regresamos a la base de Operaciones Especiales incorporándose a la misma [Redacted] horas.		
<b>Resultados</b> (Datos básicos de identificación)	Después de un reconocimiento en el punto de búsqueda inicial se concluyó sin ninguna novedad, encontrando que en dicho punto se encuentra un basurero de la localidad.		
<b>Clave de Transporte Utilizado</b>	[Redacted]	<b>Clave de Equipo Utilizado</b>	[Redacted]
<b>Observaciones</b>	El terreno está en declive y hay abundante vegetación.		
<b>Unidad administrativa</b>	<b>División</b> [Redacted]	<b>Coordinación</b> [Redacted]	<b>Agrupamiento</b> [Redacted]
<b>Mando responsable</b>	<b>Grado / Nombre completo</b> Suboficial [Redacted]	<b>No. Expediente/ Firma</b> 468 [Redacted]	
<b>Anexo(s)</b> (Evidencia fotográfica, video, documentos, etc.)	<b>No. 4</b>	<b>Tipo Referencia fotográfica.</b>	<b>Contenido</b> Imágenes de la búsqueda.

La información contenida en el presente documento es auditable, confidencial y/o reservada en términos de la Ley Federal de Transparencia y Acceso a la Información Pública Gubernamental

LFTAIPG  
Art. 13  
Fracción IV  
Motivación 1

No. FOLIO: 24.21.00486.LEO  
FECHA: 21/01/2015



ESPECIALIZADA EN  
TRANSACCIONES

LFTAIPG  
Art. 13  
Fracción IV  
Motivación 1

## HOJA DE VERIFICACIÓN DE BÚSQUEDA POR SECTOR

Objetivo de Búsqueda [REDACTED]	Clave: [REDACTED]	Descripción [REDACTED]	
Clave Sitio de Inspección [REDACTED]	[REDACTED]	Presencia de Familiares	[REDACTED] Si [REDACTED] No [REDACTED]
Ubicación geográfica	Latitud: 17° 42' 34.414" N	Longitud: 099° 46' 54.579" O	
Estado: [REDACTED]	Municipio: [REDACTED]	Localidad: [REDACTED]	
Fuente	Por Denuncia / Solicitud	De la Instrucción de [REDACTED]	
Inicio	Fecha: [REDACTED]	Hora: [REDACTED]	
Conclusión	Fecha: [REDACTED]	Hora: [REDACTED]	
Acciones (Resumen en orden cronológico)	Saliendo de base ubicado en el [REDACTED] el que suscribe al mando de [REDACTED] elementos más, a bordo de las [REDACTED] con números económicos [REDACTED] con direccional Hotel [REDACTED] para recoger a al [REDACTED] con [REDACTED] elementos más, para trasladarnos a la 27 zona Militar al llegar se instala el equipo (soga rápida) en el [REDACTED] con número económico [REDACTED] para llevar a cabo un vuelo de reconocimiento rumbo a las coordenadas antes mencionadas trazando la ruta el piloto del aeronave con un tiempo aproximado de [REDACTED] minutos.		
Resultados (Datos básicos de identificación)	Los resultados obtenidos fueron negativos por no encontrarse dicha mina en el sitio proporcionado no se encontraba indicios de los Estudiantes de la escuela Normal Rural de Ayotzinapa, solo plantíos alrededor de dicho lugar donde estaba el punto.		
Clave de Transporte Utilizado	[REDACTED]	Clave de Equipo Utilizado	[REDACTED]
Observaciones	Se observó al recorrer la ruta trazada brechas.		
Unidad administrativa	División [REDACTED]	Coordinación [REDACTED]	Agrupamiento [REDACTED]
Mando responsable	Grado / Nombre completo Suboficial: [REDACTED]	No. Expediente/ Firma [REDACTED]	
Anexo(s) (Evidencia fotográfica, video, documentos, etc)	No. 4	Tipo Fotografías	Contenido Imágenes de la búsqueda



La información contenida en el presente documento es auditable, confidencial y/o reservada en términos de la Ley Federal de Transparencia y Acceso a la Información Pública Gubernamental

LFTAIPG  
Art. 13  
Fracción IV  
Motivación 1

SOPORTE FOTOGRAFICO

No. FOLIO: 24.21.00487.LEO  
FECHA: 21/01/2015

26



LFTAIPG  
Art. 13  
Fracción IV  
Motivación 1

## HOJA DE VERIFICACIÓN DE BÚSQUEDA POR SECTOR

Objetivo de Búsqueda	Clave: [REDACTED]	Descripción: [REDACTED]
Clave Sitio de Inspección	[REDACTED]	Presencia de Familiares <input type="checkbox"/> Si <input type="checkbox"/> No
Ubicación geográfica	Latitud: 17° 41' 51.581" N	Longitud: 099° 46' 17.551" O
Estado: Guerrero	Municipio: [REDACTED]	Localidad: [REDACTED]
Fuente	Por Denuncia / Solicitud	De la Instrucción de [REDACTED]
Inicio	Fecha: [REDACTED]	Hora: [REDACTED]
Conclusión	Fecha: [REDACTED]	Hora: [REDACTED]
Acciones (Resumen en orden cronológico)	Saliendo de base ubicado en el [REDACTED], el que suscribe al mando de [REDACTED] elementos más, a bordo de las [REDACTED] con números económicos [REDACTED] con dirección al Hotel [REDACTED] para recoger a al Capitán [REDACTED] con [REDACTED] elementos más, para trasladarnos a la 27 zona Militar al llegar se instala el equipo (soga rápida) en el [REDACTED] con número económico [REDACTED] para llevar a cabo un vuelo de reconocimiento rumbo a las coordenadas antes mencionadas trazando la ruta el piloto del aeronave con un tiempo aproximado de [REDACTED] minutos.	
Resultados (Datos básicos de identificación)	Los resultados obtenidos fueron negativos por no encontrarse dicha [REDACTED] en el sitio proporcionado, solo brechas y plantíos alrededor del punto donde se localizan las coordenadas antes mencionadas.	
Clave de Transporte Utilizado	[REDACTED]	Clave de Equipo Utilizado [REDACTED]
Observaciones	Se observó al recorrer la ruta trazada ríos y poblados.	
Unidad administrativa	División [REDACTED]	Coordinación [REDACTED] Agrupamiento [REDACTED]
Mando responsable	Grado / Nombre completo Suboficial: [REDACTED]	No. Expediente/ Firma [REDACTED] 56516 [REDACTED]
Anexo(s) (Evidencia fotográfica, video, documentos, etc)	No. 4	Tipo Fotografías Contenido Imágenes de la búsqueda

La información contenida en el presente documento es auditable, confidencial y/o reservada en términos de la Ley Federal de Transparencia y Acceso a la Información Pública Gubernamental

LFTAIPG  
Art. 13  
Fracción IV  
Motivación 1




264

265

SOPORTE FOTOGRAFICO

No. FOLIO: Z4.21.000488.LEO  
FECHA: 21/01/2015



EN INVESTIGACIÓN  
LA DE SEQUESTROS



LFTAIPG  
Art. 13  
Fracción IV  
Motivación 1

## HOJA DE VERIFICACIÓN DE BÚSQUEDA POR SECTOR

Objetivo de Búsqueda	Clave [REDACTED]	Descripción: cueva.	
Clave Sitio de Inspección	[REDACTED]	Presencia de Familiares	Si [REDACTED] No [REDACTED]
Ubicación geográfica	Latitud: 17°28'49.5" N	Longitud: 99°19'57.8" W	
Estado:	Municipio: [REDACTED]	Localidad: [REDACTED]	
Fuente	Por Denuncia / Solicitud [REDACTED]	De la Instrucción de [REDACTED]	
Inicio	Fecha [REDACTED]	Hora [REDACTED] horas	
Conclusión	Fecha [REDACTED]	Hora: [REDACTED] horas	
Acciones (Resumen en orden cronológico)	Siendo aproximadamente las [REDACTED] horas arribamos al punto en coordenadas (N 17°28'49.5" (W 99°19'57.8"), dicha ubicación se localiza a las afueras del Poblado de [REDACTED] Municipio de [REDACTED] Estado de [REDACTED] Sobre dicho punto procedimos a realizar patrullajes y reconocimientos a los alrededores de dicha ubicación, en la cual no se encontraron indicios, para la localización de los 42 estudiantes normalistas desaparecidos.		
Resultados (Datos básicos de identificación)	Los resultados fueron negativos, ya que en las inmediaciones de dichas coordenadas no se encontró ninguna cueva ni prueba alguna que nos llevara a la localización de los 42 estudiantes normalistas desaparecidos, puesto que dichas coordenadas estaban a orillas del camino que lleva al pueblo de [REDACTED] al realizar el reconocimiento nos entrevistamos con la secretaria de dicho poblado quien trabaja en la Comisaria ejidal y responde al nombre de [REDACTED] quien nos refiere que no hay [REDACTED] alguna por las cercanías del lugar, a lo cual procedimos a retirarnos aproximadamente a las [REDACTED] horas.		
Clave de Transporte Utilizado	[REDACTED]	Clave de Equipo Utilizado	[REDACTED]
Observaciones	Hago mención que el arribo al lugar fue hecho con vehículos balizados [REDACTED] esto debido a la cercanía del punto con un camino pavimentado, y el reconocimiento de los alrededores se realizó a pie tierra.		
Unidad administrativa	División [REDACTED]	Coordinación [REDACTED]	Agrupamiento [REDACTED]
Mando responsable	Grado / Nombre completo Suboficial [REDACTED]	No. Expediente/ Firma 56583 [REDACTED]	
Anexo(s) (Evidencia fotográfica, video, documentos, etc.)	No. (4)	Tipo Fotografías (imágenes)	Contenido Imágenes de búsqueda

La información contenida en el presente documento es auditable, confidencial y/o reservada en términos de la Ley Federal de Transparencia y Acceso a la Información Pública Gubernamental

LFTAIPG  
Art. 13  
Fracción IV  
Motivación 1


266

267

**SOPORTE FOTOGRÁFICO**

**No Folio: Z5.2H.00489.MOC**

**Fecha: 13/02/2015**



LFTAIPG  
Art. 13  
Fracción IV  
Motivación 1

## HOJA DE VERIFICACIÓN DE BÚSQUEDA POR SECTOR



Objetivo de [REDACTED]	Clave: [REDACTED]	Descripción: Búsqueda y localización de los 42 normalistas desaparecidos.	
Clave Sitio de Inspección	[REDACTED]	Presencia de Familiares	[REDACTED] Si [REDACTED] No
Ubicación geográfica	Latitud: 17°53'54.685"	Longitud: 98°43'17.449"	
Estado:	Municipio [REDACTED]	Localidad: [REDACTED]	
Fuente	De la información	De la Instrucción	
Inicio	Fecha: [REDACTED]	Hora: [REDACTED]	
Conclusión	Fecha: [REDACTED]	Hora: [REDACTED]	
Acciones (Resumen en orden cronológico)	<p>Siendo aproximadamente las [REDACTED], el Oficial [REDACTED] más [REDACTED] elementos pertenecientes al [REDACTED] y [REDACTED] elementos de investigación salimos del hotel [REDACTED] rumbo a las coordenadas 17°53'54.685"N y 98°43'17.449"W en busca de los 42 estudiantes normalistas de Ayotzinapan desaparecidos.</p> <p>Siendo aproximadamente las 14:20 hs. arribamos al sitio indicado, donde organizamos una patrulla de reconocimiento pie a tierra con [REDACTED] elementos para inspeccionar los alrededores de dicho lugar, y tratar de localizar personas u objetos que pudieran mostrar indicios de la ubicación de los 42 normalistas desaparecidos. Sin embargo en los resultados obtenidos fueron insatisfactorios.</p> <p>AL DE LA REPUBLICA SPECIALIZADA EN INVESTIGACION DE SEQUESTRO</p>		
Resultados (Datos básicos de identificación)	El sitio inspeccionado se encontraba rodeado de una pendiente muy pronunciada donde no se observaron indicios de la estadia de personas en el lugar.		
Clave de Transporte Utilizado	[REDACTED]	Clave de Equipo Utilizado	[REDACTED]
Observaciones	El trayecto hacia las coordenadas indicadas se realizó a través de caminos de terracería y el sitio exacto se encontró al fondo de una pendiente muy pronunciada donde no se obtuvo un resultado positivo.		
Unidad administrativa	División [REDACTED]	Coordinación [REDACTED]	Agrupamiento [REDACTED]
Mando responsable	Grado / Nombre completo Oficial. [REDACTED]	No. Expediente/ Firma 35227 [REDACTED]	
Anexo(s) (Evidencia fotográfica, video, documentos, etc)	No. 4	Tipo fotos	Contenido imágenes de la búsqueda.

La información contenida en el presente documento es auditable, confidencial y/o reservada en términos de la Ley Federal de Transparencia y Acceso a la Información Pública Gubernamental

LFTAIPG  
Art. 13  
Fracción IV  
Motivación 1

SOPORTE FOTOGRÁFICO

No Folio: Z5.2F.00490.OLI  
Fecha: 24/02/2015



LFTAIPG  
Art. 13  
Fracción IV  
Motivación 1

No. Folio: 00491  
 Fecha: 24/02/15

769

270

## HOJA DE VERIFICACIÓN DE BÚSQUEDA POR SECTOR

Objetivo de Búsqueda	Clave: [REDACTED]	Descripción: Búsqueda y localización de los 42 normalistas desaparecidos.	
Clave Sitio de Inspección	[REDACTED]	Presencia de Familiares	[REDACTED] Si [REDACTED] No
Ubicación geográfica	Latitud: 17°55'51.868"		Longitud: 98°46'38.568"
Estado: [REDACTED]	Municipio: [REDACTED]	Localidad: [REDACTED]	
Fuente	De la información		De la Instrucción
Inicio	Fecha: [REDACTED]	Hora: [REDACTED]	
Conclusión	Fecha: [REDACTED]	Hora: [REDACTED]	
Acciones (Resumen en orden cronológico)	<p>Siendo las [REDACTED] Hs. el Oficial [REDACTED] más [REDACTED] elementos pertenecientes al Agrupamiento de [REDACTED] y [REDACTED] elementos de investigación salimos del hotel de la Ciudad de [REDACTED] con destino a las coordenadas N 17°55'51.868" y W 98°46'38.568" en busca de los 42 estudiantes normalistas de Ayotzinapan desaparecidos.</p> <p>Aproximadamente a las [REDACTED] Hs. hicimos contacto en las coordenadas indicadas, donde encontramos una hilería de aguacate, mango y otros frutos, donde nos entrevistamos con el C. [REDACTED] quién mencionó ser el [REDACTED] de dicho lugar, que consistía en [REDACTED] hectáreas de plantío de aguacate y otros frutos. Realizamos un recorrido pie a tierra y solo observamos árboles en crecimiento. Posteriormente nos retiramos del lugar a las [REDACTED] Hs. sin novedad.</p>		
Resultados (Datos básicos de identificación)	El lugar se encontraba sin lugares que pudieran ser utilizados como refugio o escondite de personas u objetos representativos que pudieran ser utilizados como indicio de las personas desaparecidas.		
Clave de Transporte Utilizado	[REDACTED]	Clave de Equipo Utilizado	[REDACTED]
Observaciones	El lugar indicado por las coordenadas consistía de un plantío de [REDACTED] hectáreas de aguacate y otros frutos.		
Unidad administrativa	División	Coordinación	Agrupamiento
Mando responsable	Grado / Nombre completo Oficial. [REDACTED]	No. Exped	[REDACTED]
Anexo(s) (Evidencia fotográfica, video, documentos, etc)	No. 4	Tipo fotos	Contenido imágenes de la búsqueda.

La información contenida en el presente documento es auditable, confidencial y/o reservada en términos de la Ley Federal de Transparencia y Acceso a la Información Pública Gubernamental



LFTAIPG  
 Art. 13  
 Fracción IV  
 Motivación 1

SOPORTE FOTOGRÁFICO

270

271

No. FOLIO: Z5.2F.00491.OLI  
FECHA: 24/02/2015



LFTAIPG  
Art. 13  
Fracción IV  
Motivación 1

## HOJA DE VERIFICACIÓN DE BÚSQUEDA POR SECTOR

Objetivo de Búsqueda CAÑADA	Clave: [REDACTED]	Descripción: Búsqueda y localización de los 42 normalistas desaparecidos.	
Clave Sitio de Inspección	[REDACTED]	Presencia de Familiares	[REDACTED] Si [REDACTED] No
Ubicación geográfica	Latitud: 17°57'53.039"	Longitud: 98°51'52.171"	
Estado: [REDACTED]	Municipio: [REDACTED]	Localidad: [REDACTED]	
Fuente	De la información	De la Instrucción	
Inicio	Fecha: [REDACTED]	Hora: [REDACTED]	
Conclusión	Fecha: [REDACTED]	Hora: [REDACTED]	
Acciones (Resumen en orden cronológico)	<p>Siendo las [REDACTED] Hs. el Oficial [REDACTED] más [REDACTED] elementos pertenecientes al Agrupamiento de [REDACTED] y [REDACTED] elementos de investigación salimos del hotel [REDACTED] de la Ciudad de [REDACTED] con destino a las coordenadas N 17°57'53.039" y W 98°51'52.171" en busca de los 42 estudiantes normalistas de Ayotzinapan desaparecidos.</p> <p>Siendo las [REDACTED] Hs. arribamos por vía terrestre en las unidades oficiales al sitio más cercano a las coordenadas indicadas de búsqueda y localización, por lo que se organizó una patrulla pie a tierra para realizar el reconocimiento, búsqueda e inspección del área correspondiente. Sin embargo en el recorrido realizado no se encontró indicio alguno de los 42 normalistas desaparecidos.</p>		
Resultados (Datos básicos de identificación)	El área de terreno inspeccionado no presento indicios de los 42 normalistas desaparecidos.		
Clave de Transporte Utilizado	[REDACTED]	Clave de Equipo Utilizado	[REDACTED]
Observaciones	Se observaron caminos de terracería y maleza propia del terreno, sin presencia de viviendas ni personas.		
Unidad administrativa	División [REDACTED]	Coordinación [REDACTED]	Agrupamiento [REDACTED]
Mando responsable	Grado / Nombre completo Oficial. [REDACTED]	No. Expediente/ Firma	35227 [REDACTED]
Anexo(s) (Evidencia fotográfica, video, documentos, etc)	No. 4	Tipo fotos	Contenido Imágenes de la búsqueda.

La información contenida en el presente documento es auditable, confidencial y/o reservada en términos de la Ley Federal de Transparencia y Acceso a la Información Pública Gubernamental

LFTAIPG  
Art. 13  
Fracción IV  
Motivación 1



SOPORTE FOTOGRÁFICO

No Folio: Z5.2F.00492.OLI  
Fecha: 24/02/2015



LFTAIPG  
Art. 13  
Fracción IV  
Motivación 1

## HOJA DE VERIFICACIÓN DE BÚSQUEDA POR SECTOR

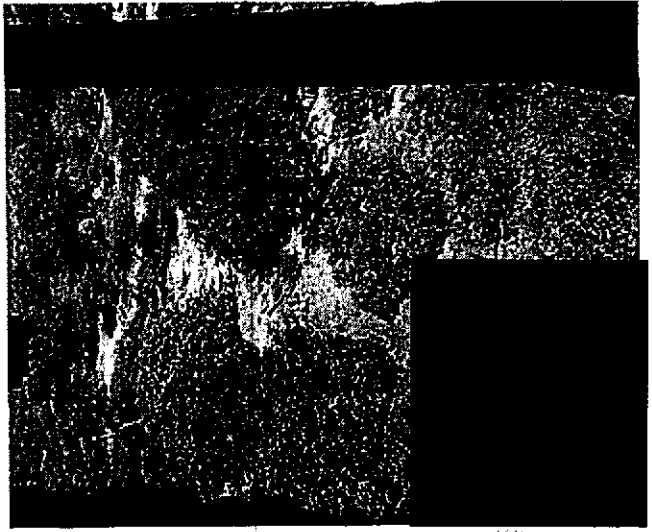


Objetivo de Búsqueda [REDACTED]	Clave: [REDACTED]	Descripción: El punto es de difícil acceso	
Clave Sitio de Inspección [REDACTED]	[REDACTED]	Presencia de Familiares	[REDACTED] Si [REDACTED] No
Ubicación geográfica	Latitud: 17°51'28.259" N	Longitud:	100° 16'36.757" w
Estado: [REDACTED]	Municipio: [REDACTED]	Localidad: [REDACTED]	
Fuente	Por denuncia/solicitud.	De la Instrucción de [REDACTED]	
Inicio	Fecha: [REDACTED]	Hora: [REDACTED]	
Conclusión	Fecha: [REDACTED]	Hora: [REDACTED]	
Acciones (Resumen en orden cronológico)	Siendo las [REDACTED] horas aproximadamente [REDACTED] elementos pertenecientes al Agrupamiento de [REDACTED] estando en sobrevuelo nos encontrándonos en el Municipio, [REDACTED] en la localidad de área Coronilla después de hacer el reconocimiento nos percatamos de que no había indicios favorables de los 42 normalistas por lo que se prosiguió a la búsqueda y verificación del siguiente punto		
Resultados (Datos básicos de identificación)	Después de un reconocimiento en el punto de búsqueda inicial se concluyó sin ninguna novedad, encontrando un área de difícil acceso y abundante vegetación no encontrando indicio alguno de los 42 normalistas		
Clave de Transporte Utilizado	[REDACTED]	Clave de Equipo Utilizado	[REDACTED]
Observaciones	No se encontró hallazgo de ninguna mina cabe mencionar que no se encontró indicios de los 42 normalistas		
Unidad administrativa	División [REDACTED]	Coordinación [REDACTED]	Agrupamiento [REDACTED]
Mando responsable	Grado / Nombre completo Suboficial [REDACTED]	No. Expediente/ Firma 39999 [REDACTED]	
Anexo(s) (Evidencia fotográfica, video, documentos, etc.)	No. 4	Tipo Referencia fotográfica.	Contenido Imágenes de la búsqueda.

La información contenida en el presente documento es auditable, confidencial y/o reservada en términos de la Ley Federal de Transparencia y Acceso a la Información Pública Gubernamental

## ANEXO CLAVES

LFTAIPG  
Art. 13  
Fracción IV  
Motivación 1

No. FOLIO: Z4.2L.00493.SAN  
FECHA: 22/01/2015



LFTAIPG  
Art. 13  
Fracción IV  
Motivación 1

**HOJA DE VERIFICACIÓN DE BÚSQUEDA POR SECTOR**



<b>Objetivo de Búsqueda</b> Mina	Clave [REDACTED]	<b>Descripción:</b> [REDACTED]	
<b>Clave Sitio de Inspección</b>	[REDACTED]	<b>Presencia de Familiares</b>	[REDACTED] Si [REDACTED] No
<b>Ubicación geográfica</b>	<b>Latitud:</b> 17°58'8.186" N	<b>Longitud:</b> 100° 14'56.251" w	
<b>Estado:</b>	<b>Municipio:</b> [REDACTED]	<b>Localidad:</b> [REDACTED]	
<b>Fuente</b>	Por denuncia/solicitud.	De la Instrucción de [REDACTED]	
<b>Inicio</b>	<b>Fecha:</b> [REDACTED]	<b>Horas:</b> [REDACTED]	
<b>Conclusión</b>	<b>Fecha:</b> [REDACTED]	<b>Horas:</b> [REDACTED]	
<b>Acciones</b> (Resumen en orden cronológico)	Siendo las [REDACTED] horas aproximadamente [REDACTED] elementos pertenecientes al Agrupamiento de [REDACTED] estando en sobrevuelo nos encontramos en el municipio [REDACTED] en la localidad de área el [REDACTED] después de hacer el reconocimiento nos percatamos de que no había indicios favorables de los 42 normalistas por lo que se prosiguió a la búsqueda y verificación del siguiente punto		
<b>Resultados</b> (Datos básicos de identificación)	Después de un reconocimiento en el punto de búsqueda inicial se concluyó sin ninguna novedad, encontrando un área de difícil acceso, encontrando sembradíos de maíz y abundante vegetación, no encontrando indicio alguno de los 42 normalistas		
<b>Clave de Transporte Utilizado</b>	[REDACTED]	<b>Clave de Equipo Utilizado</b>	[REDACTED]
<b>Observaciones</b>	Después de un reconocimiento no se encontró señal de los 42 normalistas ya que no se podía descender		
<b>Unidad administrativa</b>	<b>División</b>	<b>Coordinación</b>	<b>Agrupamiento</b>
<b>Mando responsable</b>	<b>Grado / Nombre completo</b> Suboficia: [REDACTED]	<b>No. Expediente/ Firma</b> 39999 [REDACTED]	
<b>Anexo(s)</b> (Evidencia fotográfica, video, documentos, etc.)	No. 4	<b>Tipo Referencia fotográfica.</b>	<b>Contenido Imágenes de la búsqueda.</b>

La información contenida en el presente documento es auditable, confidencial y/o reservada en términos de la Ley Federal de Transparencia y Acceso a la Información Pública Gubernamental

LFTAIPG  
Art. 13  
Fracción IV  
Motivación 1

SOPORTE FOTOGRAFICO

No. FOLIO: Z4.2L.00494.SAN  
FECHA: 22/01/2015



LFTAIPG  
Art. 13  
Fracción IV  
Motivación 1

**HOJA DE VERIFICACIÓN DE BÚSQUEDA POR SECTOR**

<b>Objetivo de Búsqueda</b>	Clave: [REDACTED]	<b>Descripción</b> [REDACTED]	
<b>Clave Sitio de Inspección</b>	[REDACTED]	<b>Presencia de Familiares</b>	<input type="checkbox"/> Sí <input checked="" type="checkbox"/> No
<b>Ubicación geográfica</b>	<b>Latitud:</b> 18°5'48.49" N	<b>Longitud:</b> 100° 16'14.785" w	
<b>Estado:</b>	<b>Municipio:</b> [REDACTED]	<b>Localidad:</b> [REDACTED]	
<b>Fuente</b>	Por denuncia/solicitud.	De la Instrucción de [REDACTED]	
<b>Inicio</b>	<b>Fecha:</b> [REDACTED]	<b>Hora:</b> [REDACTED]	
<b>Conclusión</b>	<b>Fecha:</b> [REDACTED]	<b>Hora:</b> [REDACTED]	
<b>Acciones</b> (Resumen en orden cronológico)	Siendo las [REDACTED] horas aproximadamente [REDACTED] elementos pertenecientes al Agrupamiento de Operaciones Especiales, estando en sobrevuelo, en el Municipio [REDACTED] en la localidad de [REDACTED] después de hacer el reconocimiento, nos percatamos de que no había indicios favorables de los 42 normalistas por lo que siendo las [REDACTED] se prosiguió a la búsqueda y verificación al siguiente punto de búsqueda		
<b>Resultados</b> (Datos básicos de identificación)	Después de un reconocimiento en el punto de búsqueda inicial se concluyó sin ninguna novedad, encontrando un área de difícil acceso y abundante vegetación, observando a sus alrededores un pequeño poblado, no encontrando indicio alguno de los 42 normalistas		
<b>Clave de Transporte Utilizado</b>	[REDACTED]	<b>Clave de Equipo Utilizado</b>	[REDACTED]
<b>Observaciones</b>	El punto se encontró con mucha maleza por lo cual la [REDACTED] no pudo descender cabe mencionar que no se encontró rastro de los 42 normalistas		
<b>Unidad administrativa</b>	<b>División:</b> [REDACTED]	<b>Coordinación:</b> [REDACTED]	<b>Agrupamiento:</b> [REDACTED]
<b>Mando responsable</b>	<b>Grado / Nombre completo</b> Suboficia [REDACTED]	<b>No. Expediente/ Firma</b> 39999 [REDACTED]	
<b>Anexo(s)</b> (Evidencia fotográfica, video, documentos, etc.)	<b>No. 4</b>	<b>Tipo Referencia fotográfica.</b>	<b>Contenido imágenes de la búsqueda.</b>


La información contenida en el presente documento es auditable, confidencial y/o reservada en términos de la Ley Federal de Transparencia y Acceso a la Información Pública Gubernamental

ANEXO CLAVE


LFTAIPG  
Art. 13  
Fracción IV  
Motivación 1

SOPORTE FOTOGRAFICO

No. FOLIO: Z4.2L.00495.SAN  
FECHA: 22/01/2015



ERAL DE LA REPUBLICA



LFTAIPG  
Art. 13  
Fracción IV  
Motivación 1

**HOJA DE VERIFICACIÓN DE BÚSQUEDA POR SECTOR**

<b>Objetivo de Búsqueda</b> [Redacted]	<b>Clave:</b> [Redacted]	<b>Descripción:</b> [Redacted]
<b>Clave Sitio de Inspección</b> [Redacted]		<b>Presencia de Familiares</b> [Redacted] Si [Redacted] No
<b>Ubicación geográfica</b>	<b>Latitud:</b> 17.54'6.830" N	<b>Longitud:</b> 100°14'54.952"W
<b>Estado:</b> [Redacted]	<b>Municipio:</b> [Redacted]	<b>Localidad:</b> [Redacted]
<b>Fuente</b>	Por denuncia/solicitud.	De la Instrucción de [Redacted]
<b>Inicio</b>	<b>Fecha:</b> [Redacted]	<b>Hora:</b> [Redacted]
<b>Conclusión</b>	<b>Fecha:</b> [Redacted]	<b>Hora:</b> [Redacted]
<b>Acciones</b> (Resumen en orden cronológico)	Siendo las [Redacted] Hs aproximadamente [Redacted] elementos al mando del C. Suboficial [Redacted] pertenecientes al Agrupamiento de [Redacted] salimos a bordo de la [Redacted] con dirección al [Redacted] Municipio de [Redacted] Arribamos a las coordenadas antes mencionadas aproximadamente a las [Redacted] Hs, el punto de verificación se realizó vía aérea, efectuando sobrevuelo en las coordenadas indicadas, fijando fotográficamente el punto para su verificación. Siendo las [Redacted] Hs la [Redacted] se dirigió al reconocimiento del siguiente punto de búsqueda.	
<b>Resultados</b> (Datos básicos de identificación)	Después de un reconocimiento en el punto de búsqueda, se informa que en dichas coordenadas, no se encontró indicio alguno de minas existentes. El reconocimiento fue vía aérea, ya que el terreno es bastante accidentado y cuenta con declives en la superficie, que impidieron el descenso de la [Redacted]	
<b>Clave de Transporte Utilizado</b>	[Redacted]	<b>Clave de Equipo Utilizado</b> [Redacted]
<b>Observaciones</b>	El punto se localiza sobre las faldas de un cerro, por lo que imposibilita que descienda la [Redacted] cabe mencionar que no se encontró rastro alguno de [Redacted] existentes.	
<b>Unidad administrativa</b>	<b>División</b> [Redacted]	<b>Coordinación</b> [Redacted] <b>Agrupamiento</b> [Redacted]
<b>Mando responsable</b>	<b>Grado / Nombre completo</b> Suboficial [Redacted]	<b>No. Expediente/ Firma</b> 39999 [Redacted]
<b>Anexo(s)</b> (Evidencia fotográfica, video, documentos, etc.)	<b>No. 4</b>	<b>Tipo Referencia fotográfica.</b> Contenido Imágenes de la búsqueda.

La información contenida en el presente documento es auditable, confidencial y/o reservada en términos de la Ley Federal de Transparencia y Acceso a la Información Pública Gubernamental


LFTAIPG  
Art. 13  
Fracción IV  
Motivación 1



100

SOPORTE FOTOGRAFICO

No. FOLIO: Z4.2L.00496.SAN  
FECHA: 22/01/2015



AL DE LA REA...  
SPECIALIZADA EN  
DELINCUENCIA



LFTAIPG  
Art. 13  
Fracción IV  
Motivación 1

Fecha: 08/10/15

HOJA DE VERIFICACIÓN DE BÚSQUEDA POR SECTOR

Objetivo de Búsqueda	Clave	Descripción:	
Clave Sitio de Inspección		Presencia de Familiares	Si No
Ubicación geográfica	Latitud: 18°50'36.018" N	Longitud: 99°59'19.392" O	
Estado:	Municipio:	Localidad:	
Fuente	Por Denuncia / Solicitud	De la Instrucción de	
Inicio	Fecha:	Hora:	
Conclusión	Fecha:	Hora:	
Acciones (Resumen en orden cronológico)	<p>El Agente de Investigación de [redacted] por medio de [redacted] en búsqueda de [redacted] normalistas desaparecidos, aproximadamente a las [redacted] con destino a la ubicación geográfica asignada recorriendo una distancia aproximada de [redacted] m en un tiempo aproximado de 4 horas. El recorrido se hizo a bordo de [redacted] en un estado de fuerza de [redacted] elementos al mando del Inspector [redacted]</p>		
Resultados (Datos básicos de identificación)	<p>Al lugar asignado se encontró una mina, al hacer el reconocimiento por parte de [redacted] de la misma no se encontró ninguno de los [redacted] normalistas desaparecidos</p>		
Clave de Transporte Utilizado		Clave de Equipo Utilizado	
Observaciones	El lugar asignado fue de difícil acceso		
Unidad administrativa	División	Coordinación	Agrupamiento
Mando responsable	Grado / Nombre completo		No. Expediente / Firma
Anexo(s) (Evidencia fotográfica, video, documentos, etc)	No.	Tipo	Contenido
	4	Fotografía	Imágenes del recorrido

La información contenida en el presente documento es auditable, confidencial y/o reservada en

LFTAIPG  
Art. 13  
Fracción IV  
Motivación 1

SOPORTE FOTOGRÁFICO

No FOLIO: Z4.2P.00497.SUL  
FECHA: 08/01/2015



ESPECIALIDAD EN  
DELINCUENCIA


LFTAIPG  
Art. 13  
Fracción IV  
Motivación 1

## HOJA DE VERIFICACIÓN DE BÚSQUEDA POR SECTOR

Objetivo de Búsqueda	Clave [REDACTED]	Descripción: Búsqueda de los 42 estudiantes normalistas desaparecidos.	
Clave Sitio de Inspección	[REDACTED]	Presencia de Familiares	[REDACTED] Si [REDACTED] No
Ubicación geográfica	Latitud: 17°33'16.95" N	Longitud: 99°52'28.65" W	
Estado:	Municipio [REDACTED]	Localidad: [REDACTED]	
Fuente	Por Denuncia / Solicitud	De la Instrucción de [REDACTED]	
Inicio	Fecha: [REDACTED]	Hora: [REDACTED]	
Conclusión	Fecha: [REDACTED]	Hora: [REDACTED]	
Acciones (Resumen en orden cronológico)	<p>Aproximadamente a las [REDACTED] horas tuvimos contacto con el punto señalado por las coordenadas 17°33'16.95" N 99°52'28.65" W, encontramos árboles y maleza pero nada que nos condujera a la ubicación de los estudiantes normalistas desaparecidos. Al efectuar un recorrido en la zona, encontramos una [REDACTED] que también revisamos pero con resultado negativo para la búsqueda.</p> <p>Concluimos la búsqueda aproximadamente a las [REDACTED] horas.</p>		
Resultados (Datos básicos de identificación)	Además de la [REDACTED] que observamos, no se llevaron a cabo hallazgos que permitan dar con el paradero de los estudiantes normalistas desaparecidos.		
Clave de Transporte Utilizado	[REDACTED]	Clave de Equipo Utilizado	[REDACTED]
Observaciones	El lugar presenta maleza y algunos árboles y arbustos, se localizó una cañada pero no hubo rastro de los estudiantes normalistas desaparecidos.		
Unidad administrativa	División [REDACTED]	Coordinación [REDACTED]	Agrupamiento [REDACTED]
Mando responsable	Grado / Nombre completo Oficia [REDACTED]	No. Expediente/ Firma 35227 [REDACTED]	
Anexo(s) (Evidencia fotográfica, vídeo, documentos, etc)	No. 4	Tipo Fotografías	Contenido Imágenes de la búsqueda

La información contenida en el presente documento es auditable, confidencial y/o reservada en términos de la Ley Federal de Transparencia y Acceso a la Información Pública Gubernamental

LFTAIPG  
Art. 13  
Fracción IV  
Motivación 1



LFTAIPG  
Art. 13  
Fracción IV  
Motivación 1


HOJA DE VERIFICACIÓN DE BÚSQUEDA POR SECTOR

Objetivo de Búsqueda	Clave	Descripción:	
Clave Sitio de Inspección		Presencia de Familiares	Si No
Ubicación geográfica	Latitud: 18°51'7.494" N	Longitud: 99°58'59.635" O	
Estado:	Municipio:	Localidad:	
Fuente	Por Denuncia / Solicitud	De la Instrucción de	
Inicio	Fecha:	Hora:	
Conclusión	Fecha:	Hora:	
Acciones (Resumen en orden cronológico)	<p>El Agrupamiento de [redacted] por lo del recinto Fiscal Iguala de la Independencia a búsqueda de los estudiantes normalistas desaparecidos aproximadamente a las 8:30 hrs con destino a la ubicación geográfica asignada, recorriendo una distancia aproximada de 160 km en la forma [redacted] de [redacted]. El recorrido se hizo a bordo de [redacted] con [redacted] total de [redacted] elementos al mando del [redacted].</p>		
Resultados (Datos básicos de identificación)	<p>Al llegar al lugar asignado se realizó un reconocimiento aproximado de 200 metros a la redonda, encontrando una cueva que sale un río subterráneo.</p>		
Clave de Transporte Utilizado		Clave de Equipo Utilizado	
Observaciones	<p>El lugar asignado fue de difícil acceso.</p>		
Unidad administrativa	División	Coordinación	Agrupamiento
Mando responsable	Grado / Nombre completo	No. Expediente/ Fir	
	Policia Tercero	62570	
Anexo(s) (Evidencia fotográfica, video, documentos, etc)	No.	Tipo	Contenido
	4	Fotografico	Imágenes de la búsqueda.

La información contenida en el presente documento es auditable, confidencial y/o reservada en

LFTAIPG  
Art. 13  
Fracción IV  
Motivación 1

No FOLIO: Z4.2P.00499.SUL  
FECHA: 08/01/2015



EN INVESTIGACION  
DE NUESTROS

LFTAIPG  
Art. 13  
Fracción IV  
Motivación 1

LIC [REDACTED] SUBINSPECTOR  
 [REDACTED] AUTORIZA  
 SUBOFICIAL [REDACTED]  
 [REDACTED] SOLICITA

**CANCELACION DE OFICIO DE COMISION Y VIATICOS**

NO	SI
BOLETOS DE AVION	
CUIDAD Y/O MUNICIPIO	
RESTO DEL ESTADO	
LUGAR	
AL	DE
DEL	DE
PERIODO	

CAUSA PENAL  
 AVERIGUACION PREVIA  
 CONFIDENCIAL

MARCA  
 TIPO  
 PLACAS  
 VEHICULO

NOMBRE	CARGO	POLICIA PRIMERO	VIATICOS	GASTOS	ARMAMENTO
[REDACTED]	[REDACTED]	[REDACTED]	[REDACTED]	[REDACTED]	[REDACTED]
[REDACTED]	[REDACTED]	[REDACTED]	[REDACTED]	[REDACTED]	[REDACTED]
[REDACTED]	[REDACTED]	[REDACTED]	[REDACTED]	[REDACTED]	[REDACTED]

ASUNTO: Solicitud de cancelacion de oficina de comision y viaticos.  
 México, D. F., a 07 de mayo de 2015.  
 "2015, Año del Generalísimo José María Morelos y Pavón"  
 POLICIA FEDERAL  
 DIVISION DE SEGURIDAD REGIONAL  
 DIRECCION GENERAL DE CONTROL OPERATIVO



SECRETARIA DE GOBERNACION  
 SEGOB

LFTAIPG  
 Art. 13  
 Fracción IV  
 Motivación 1



Fecha: 08/02/2015

## HOJA DE VERIFICACIÓN DE BÚSQUEDA POR SECTOR

Objetivo de Búsqueda	Clave: [REDACTED]	Descripción: Búsqueda de los 42 estudiantes normalistas desaparecidos.	
Clave Sitio de Inspección	[REDACTED]	Presencia de Familiares	[REDACTED] Si [REDACTED] No
Ubicación geográfica	Latitud: 17°31'46.26" N	Longitud: 98°58'49.02" W	
Estado:	Municipio [REDACTED]	Localidad: Sin dato	
Fuente	Por Denuncia / Solicitud	De la Instrucción de [REDACTED]	
Inicio	Fecha: [REDACTED]	Hora: [REDACTED]	
Conclusión	Fecha: [REDACTED]	Hora: [REDACTED]	
Acciones (Resumen en orden cronológico)	<p>Aproximadamente a las [REDACTED] horas nos acercamos al punto señalado por las coordenadas pero no fue posible continuar con las unidades por lo que, lo hicimos pie a tierra; recorrimos un aproximado de 400 metros a lo largo de los cuales únicamente observamos maleza y montículos de piedra.</p> <p>Finalizamos la búsqueda siendo las 18:15 aproximadamente, dirigiéndonos hacia el hotel [REDACTED].</p>		
Resultados (Datos básicos de identificación)	En el recorrido del terreno no se obtuvo indicio alguno que permita conocer la localización de los estudiantes normalistas desaparecidos.		
Clave de Transporte Utilizado	[REDACTED]	Clave de Equipo Utilizado	[REDACTED]
Observaciones	La zona presenta formaciones rocosas y vegetación árida.		
Unidad administrativa	División [REDACTED]	Coordinación [REDACTED]	Agrupamiento [REDACTED]
Mando responsable	Grado / Nombre completo Oficial [REDACTED]	No. Expediente/ Firma 35227 [REDACTED]	
Anexo(s) (Evidencia fotográfica, vídeo, documentos, etc)	No. 4	Tipo Fotografías	Contenido Imágenes de la búsqueda

La información contenida en el presente documento es auditable, confidencial y/o reservada en términos de la Ley Federal de Transparencia y Acceso a la Información Pública Gubernamental

LFTAIPG  
Art. 13  
Fracción IV  
Motivación 1

SOPORTE FOTOGRAFICO

No. FOLIO: Z4.4F.500.PET

FECHA: 08/02/2015



LFTAIPG  
Art. 13  
Fracción IV  
Motivación 1

Fecha: 04 / 02 / 2015

## HOJA DE VERIFICACIÓN DE BÚSQUEDA POR SECTOR


Objetivo de Búsqueda Cerro	Clave: [REDACTED]	Descripción: Búsqueda y localización De los 42 Normalistas desaparecidos	
Clave Sitio de Inspección	[REDACTED] Consultar claves al reverso de la Hoja	Presencia de Familiares	[REDACTED] Si [REDACTED] No
Ubicación geográfica	Latitud: 17° 41' 07.63	Longitud: 98° 55' 28.97"	
Estado:	Municipio: [REDACTED]	Localidad: [REDACTED]	
Fuente	Por Denuncia / Solicitud	De la Instrucción de PF	
Inicio	Fecha [REDACTED]	Hora: [REDACTED]	
Conclusión	Fecha [REDACTED]	Hora: [REDACTED]	
Acciones (Resumen en orden cronológico)	Siendo aproximadamente las [REDACTED] horas, se dio salida de las instalaciones del hotel [REDACTED] con destino al cerro que se encuentra localizado en las coordenadas N 17° 41' 07.63" W 98° 55' 28.97", con un estado de fuerza de [REDACTED] elementos del agrupamiento de [REDACTED] en donde se recorrieron más de [REDACTED] kilómetros de distancia para llegar al lugar.		
Resultados (Datos básicos de identificación)	Al llegar por el lugar pasamos un pequeño arroyo el cual fue recorrido alrededor de [REDACTED] metros, en donde encontramos un tumulto de basura quemada recientemente, se buscó indicios de vida que pudieran dar conocimiento de algún habitando, sin generar poblador alguno que habitara el lugar.		
Clave de Transporte Utilizado	[REDACTED] Consultar claves al reverso de la Hoja	Clave de Equipo Utilizado	[REDACTED] Consultar claves al reverso de la Hoja
Observaciones	Respecto a los estudiantes normalistas no se contó con hallazgo que diera de su paradero o localización.		
Unidad administrativa	División [REDACTED]	Coordinación [REDACTED]	Agrupamiento [REDACTED]
Mando responsable	Grado / Nombre completo Oficial [REDACTED]	No. Expediente / Firma	35227 [REDACTED]
Anexo(s) (Evidencia fotográfica, video, documentos, etc)	No. 4	Tipo Imágenes	Contenido Soporte fotográfico

La información contenida en el presente documento es auditable, confidencial y/o reservada en términos de la Ley Federal de Transparencia y Acceso a la Información Pública Gubernamental

LFTAIPG  
Art. 13  
Fracción IV  
Motivación 1

SOPORTE FOTOGRÁFICO

No Folio: Z4.4F.00501.AHU  
Fecha: 04/02/2015



LFTAIPG  
Art. 13  
Fracción IV  
Motivación 1



HOJA DE VERIFICACIÓN DE BÚSQUEDA POR SECTOR

Objetivo de Búsqueda	Clave	Descripción: Búsqueda y localización de los 42 normalistas	
Clave Sitio de Inspección		Presencia de Familiares	Si No
Ubicación geográfica	Latitud:	Longitud:	
Estado:	Municipio:	Localidad:	
Fuente	Por denuncia/solicitud.	De la Instrucción de	
Inicio	Fecha:	Hora:	
Conclusión	Fecha:	Hora:	
Acciones (Resumen en orden cronológico)	Siendo las Hs. aproximadamente elementos pertenecientes al Agrupamiento d. de la Dirección de la división de Gendarmería, salimos con destino a la localidad de las palmas, en Al punto de búsqueda de la ubicación geográfica con coordenadas a bordo de las unidades con números económicos Siendo las Hs. Llegamos a la comunidad de encontrando en el punto de verificación una en obra negra esta dicha casa se encontraba en la calle en la localidad de		
Resultados (Datos básicos de identificación)	Después de un reconocimiento en el punto de búsqueda inicial se concluyó sin ninguna novedad, encontrando en el punto de verificación una casa abandonada a las orillas de una avenida.		
Clave de Transporte Utilizado		Clave de Equipo Utilizado	
Observaciones			
Unidad administrativa	División	Coordinación	Agrupamiento
Mando responsable	Grado / Nombre completo	No. Expediente/ Firma	
	Suboficia	56583	
Anexo(s) (Evidencia fotográfica, video, documentos, etc.)	No. 04	Tipo Referencia fotográfica.	Contenido Imágenes de la búsqueda.

La información contenida en el presente documento es auditable, confidencial y/o reservada en términos de la Ley Federal de Transparencia y Acceso a la Información Pública Gubernamental

LFTAIPG  
 Art. 13  
 Fracción IV  
 Motivación 1

No. FOLIO: Z4.4F.00502.CHI  
FECHA: 19/02/2015



LFTAIPG  
Art. 13  
Fracción IV  
Motivación 1

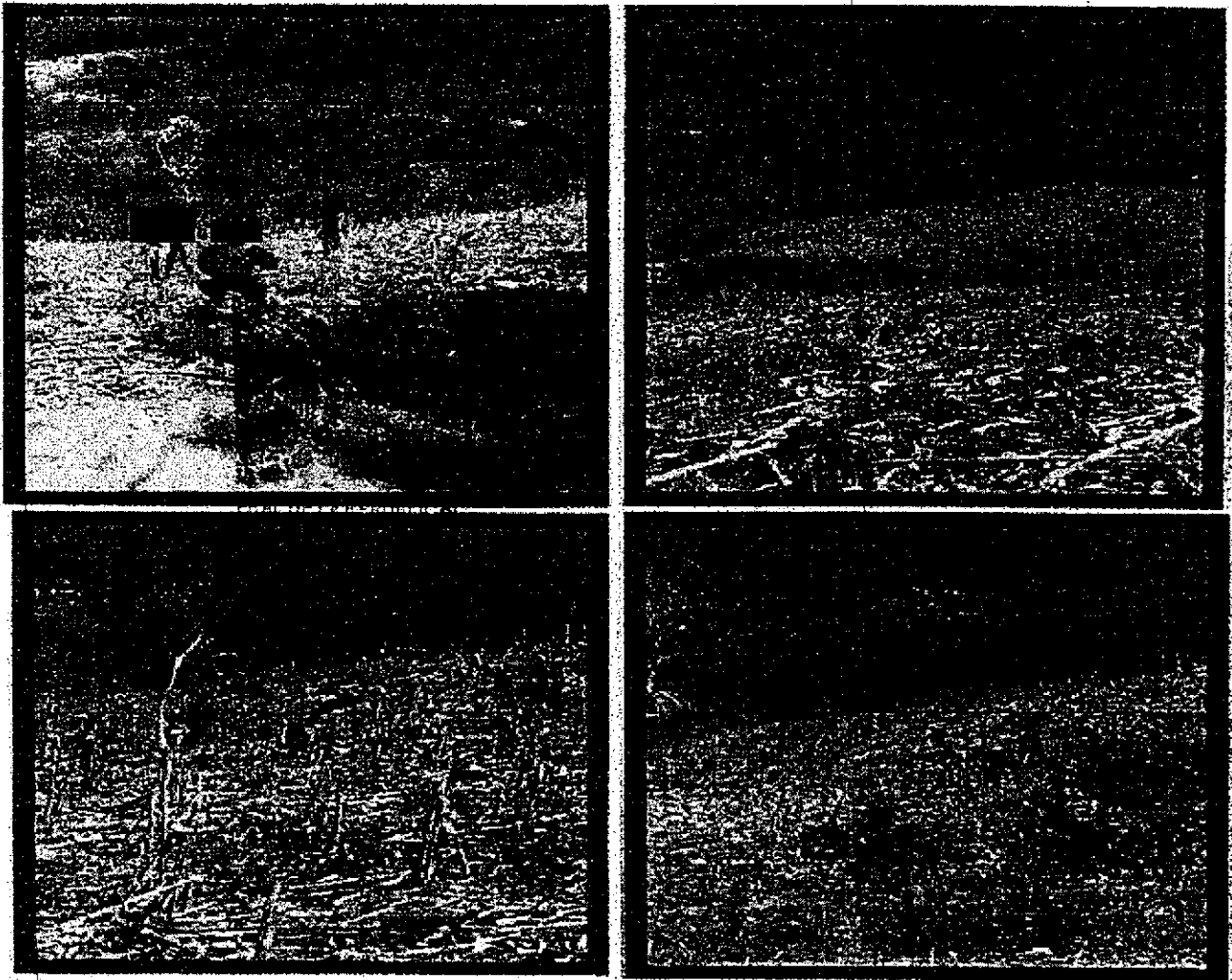
## HOJA DE VERIFICACIÓN DE BÚSQUEDA POR SECTOR

Objetivo de Búsqueda	Clave	Descripción: Búsqueda y localización de los 42 normalistas.	
Clave Sitio de Inspección		Presencia de Familiares	Si No
Ubicación geográfica	Latitud: 17°27'10.83' N	Longitud: 099° 09'30.21' W	
Estado:	Municipio:	Localidad:	
Fuente	Por denuncia/solicitud.	De la Instrucción de	
Inicio	Fecha:	Hora:	
Conclusión	Fecha:	Hora:	
Acciones (Resumen en orden cronológico)	Siendo las Hs. aproximadamente elementos pertenecientes al Agrupamiento de Operaciones de la división de salimos con destino a la localidad de Al punto de búsqueda de la ubicación geográfica con coordenadas 17°27'10.83' N 099° 09'30.21' W . a bordo de las unidades con números económicos Siendo a las Hs. Llegamos a la comunidad , municipio de encontrando en el punto de verificación un terreno de cultivo que se encuentra a la entrada de la localidad antes mencionada.		
Resultados (Datos básicos de identificación)	Después de un reconocimiento en el punto de búsqueda inicial se concluyó sin ninguna novedad, encontrando en el punto de verificación un terreno de cultivo y a unos mts aproximadamente un cerro.		
Clave de Transporte Utilizado		Clave de Equipo Utilizado	
Observaciones	No se encontró algo que permita localizar a los estudiantes normalistas Desaparecidos.		
Unidad administrativa	División	Coordinación	Agrupamiento
Mando responsable	Grado / Nombre completo Suboficial	No. Expediente/ Firma 56583	
Anexo(s) (Evidencia fotográfica, video, documentos, etc.)	No. 04	Tipo Referencia fotográfica.	Contenido Imágenes de la búsqueda.

La información contenida en el presente documento es auditable, confidencial y/o reservada en términos de la Ley Federal de Transparencia y Acceso a la Información Pública Gubernamental

LFTAIPG  
Art. 13  
Fracción IV  
Motivación 1

No. FOLIO: Z4.4F.00503.CHL  
FECHA: 19/02/2015



LFTAIPG  
Art. 13  
Fracción IV  
Motivación 1





Fecha: 05 /02 /2015

## HOJA DE VERIFICACIÓN DE BÚSQUEDA POR SECTOR

Objetivo de Búsqueda Cerro	Clave: [REDACTED]	Descripción: Búsqueda y localización de los 42 normalistas desaparecidos	
Clave Sitio de Inspección	[REDACTED]	Presencia de Familiares	[REDACTED] Si [REDACTED] No
Ubicación geográfica	Latitud: 17°37'39.38"	Longitud: 99°09'28.60"	
Estado:	Municipio: [REDACTED]	Localidad: [REDACTED]	
Fuente	Por Denuncia / Solicitud	De la Instrucción de [REDACTED]	
Inicio	Fecha: [REDACTED]	Hora: [REDACTED]	
Conclusión	Fecha: [REDACTED]	Hora: [REDACTED]	
Acciones (Resumen en orden cronológico)	Siendo las [REDACTED] horas [REDACTED] elementos del agrupamiento de [REDACTED], partió rumbo al cerro que se encuentra a [REDACTED] kilómetros aproximadamente de la localidad de [REDACTED] con el objetivo de dar con el paradero de los 42 normalistas desaparecidos. Por el tipo de terrenos facilitó para llevar a cabo reconocimientos con las unidades, inspeccionado por más de [REDACTED] minutos, además se hizo un barrido lugares con maleza, sin encontrar novedad alguna.		
Resultados (Datos básicos de identificación)	Cerca del lugar no se encontró con indicios de vida humana que nos pudiera dar informes acerca de la desaparición de los estudiantes en aquel lugar.		
Clave de Transporte Utilizado	[REDACTED]	Clave de Equipo Utilizado	[REDACTED]
Observaciones	No se reporta novedad sobre los jóvenes desaparecidos el pasado 26 de septiembre.		
Unidad administrativa	División	Coordinación	Agrupamiento
Mando responsable	Grado / Nombre completo	No. Expediente/ Firma	
	Oficial [REDACTED]	35227 [REDACTED]	
Anexo(s) (Evidencia fotográfica, vídeo, documentos, etc)	No. 5	Tipo fotografías	Contenido/ Soporte fotográfico del lugar

La información contenida en el presente documento es auditable, confidencial y/o reservada en términos de la Ley Federal de Transparencia y Acceso a la Información Pública Gubernamental

LFTAIPG  
Art. 13  
Fracción IV  
Motivación 1



LFTAIPG  
Art. 13  
Fracción IV  
Motivación 1

No. Folio: 505  
Fecha: 24 / 02 / 15

299

## HOJA DE VERIFICACIÓN DE BÚSQUEDA POR SECTOR


Objetivo de Búsqueda	Clave: [REDACTED]	Descripción: Búsqueda y localización de los 42 Normalistas desaparecidos	
Clave Sitio de Inspección	[REDACTED]	Presencia de Familiares	[REDACTED] Si [REDACTED] No
Ubicación geográfica	Latitud: 17° 51' 41.58"	Longitud: 99° 08' 46.67"	
Estado:	Municipio: [REDACTED]	Localidad: [REDACTED]	
Fuente	Por denuncia/solicitud	De la Instrucción de [REDACTED]	
Inicio	Fecha: [REDACTED]	Horas: [REDACTED] horas	
Conclusión	Fecha: [REDACTED]	Horas: [REDACTED] horas	
Acciones (Resumen en orden cronológico)	<p>Siendo las [REDACTED] Hs. aproximadamente [REDACTED] elementos pertenecientes al Agrupamiento de [REDACTED] a bordo de las unidades [REDACTED] salimos del punto de coordenadas N 17° 51' 27.33" y W 99° 10' 10.8" ubicadas en el Municipio de [REDACTED] rumbo a las coordenadas N 17° 51' 41.58" y W 99° 08' 46.67" en busca de los 42 estudiantes normalistas de Ayotzinapan desaparecidos el pasado 26 de Septiembre del 2014.</p> <p>Siendo aproximadamente las [REDACTED] Hs. arribamos al lugar indicado, los elementos de operaciones especiales, por lo que procedimos a realizar un dispositivo de seguridad, para posteriormente realizar un patrullaje pie tierra de reconocimiento, y como resultado observamos que en el lugar de las coordenadas y a su alrededor solo se encuentran montañas y cerros, no se encontró indicio alguno relacionado con los 42 normalistas desaparecidos, por lo que procedimos a retirarnos del lugar siendo aproximadamente las 14:33 Hs. con dirección al hotel [REDACTED] ubicado en [REDACTED] incorporándonos aproximadamente a las [REDACTED] s. sin novedad.</p>		
Resultados (Datos básicos de identificación)	En el lugar de las coordenadas y a su alrededor solo se encuentran montañas y cerros.		
Clave de Transporte Utilizado	[REDACTED]	Clave de Equipo Utilizado	[REDACTED]
Observaciones	No se encontró indicio alguno relacionado con los 42 normalistas desaparecidos el pasado 26 de Septiembre del año 2014.		
Unidad administrativa	División	Coordinación	Agrupamiento
Mando responsable	Grado / Nombre completo Oficial [REDACTED]	No. Expediente/ Firma 35227 [REDACTED]	
Anexo(s) (Evidencia fotográfica, video, documentos, etc.).	No. 4	Tipo fotos	Contenido Imágenes de la búsqueda Imágenes de la búsqueda.

La información contenida en el presente documento es auditable, confidencial y/o reservada en términos de la Ley Federal de Transparencia y Acceso a la Información Pública Gubernamental

LFTAIPG  
Art. 13  
Fracción IV  
Motivación 1

SOPORTE FOTOGRÁFICO

No Folio: Z4.4F.00505.MIT  
Fecha: 24/02/2015



LFTAIPG  
Art. 13  
Fracción IV  
Motivación 1

No. Folio: 00506

Fecha: 08/02/2015

301

## HOJA DE VERIFICACIÓN DE BÚSQUEDA POR SECTOR


Objetivo de Búsqueda	Clave [REDACTED]	Descripción: Búsqueda de los 42 estudiantes normalistas desaparecidos.	
Clave Sitio de Inspección	[REDACTED]	Presencia de Familiares	[REDACTED] SI [REDACTED] No
Ubicación geográfica	Latitud: 17°34'29.39" N	Longitud: 98°57'23.55" W	
Estado:	Municipio: [REDACTED]	Localidad: [REDACTED]	
Fuente	Por Denuncia / Solicitud	De la Instrucción de [REDACTED]	
Inicio	Fecha: [REDACTED]	Hora:	[REDACTED] Hrs.
Conclusión	Fecha: [REDACTED]	Hora:	[REDACTED] Hrs.
Acciones (Resumen en orden cronológico)	<p>Aproximadamente a las [REDACTED] horas, salimos del Hotel [REDACTED] hacia el municipio de Atlixnac, con la finalidad de realizar una búsqueda exhaustiva de los 42 estudiantes normalistas desaparecidos. Llegamos al lugar a las [REDACTED] horas aproximadamente, donde efectuamos un recorrido pie-tierra alrededor de [REDACTED] metros.</p> <p>Concluimos aproximadamente a las [REDACTED] horas las labores de búsqueda.</p>		
Resultados (Datos básicos de identificación)	En la zona encontramos abundante vegetación entre la cual buscamos algún vestigio que nos permitiera encontrar a los estudiantes normalistas desaparecidos, ubicando únicamente una [REDACTED].		
Clave de Transporte Utilizado	[REDACTED]	Clave de Equipo Utilizado	[REDACTED]
Observaciones	A pesar de la vasta vegetación, no se encontró algo que permita la localización de los estudiantes normalistas desaparecidos.		
Unidad administrativa	División [REDACTED]	Coordinación [REDACTED]	Agrupamiento [REDACTED]
Mando responsable	Grado / Nombre completo Oficial [REDACTED]	No. Expediente/ Firma	35227 [REDACTED]
Anexo(s) (Evidencia fotográfica, video, documentos, etc)	No. 4	Tipo Fotografías	Contenido Imágenes de la búsqueda

La información contenida en el presente documento es auditable, confidencial y/o reservada en términos de la Ley Federal de Transparencia y Acceso a la Información Pública Gubernamental

LFTAIPG  
Art. 13  
Fracción IV  
Motivación 1

SOPORTE FOTOGRÁFICO

No. FOLIO: Z4.4F.00506.ATL  
FECHA: 08/02/2015



GENERAL DE LA REPÚBLICA  
ESPECIALIZADA EN  
DE DELINCUENCIA  
IZADA  
IA EN INVESTIGACIÓN  
NA DE SECUESTRO

LFTAIPG  
Art. 13  
Fracción IV  
Motivación 1

Fecha: 07/02/2015

## HOJA DE VERIFICACIÓN DE BÚSQUEDA POR SECTOR

Objetivo de Búsqueda	Clave [REDACTED]	Descripción: Búsqueda de los 42 estudiantes normalistas desaparecidos.	
CERRO			
Clave Sitio de Inspección	[REDACTED]	Presencia de Familiares	[REDACTED] Si [REDACTED] No
Ubicación geográfica	Latitud: 17°32'46.56" N	Longitud: 99°08'34.53" W	
Estado:	Municipio: [REDACTED]	Localidad: [REDACTED]	
Fuente	Por Denuncia / Solicitud	De la Instrucción de [REDACTED]	
Inicio	Fecha: [REDACTED]	Hora: [REDACTED]	
Conclusión	Fecha: [REDACTED]	Hora: [REDACTED]	
Acciones (Resumen en orden cronológico)	<p>Siendo aproximadamente las [REDACTED] horas y después de ascender un cerro, arribamos al lugar marcado con las coordenadas 17°32'46.56" N 99°08'34.53" W, efectuamos un recorrido pie-tierra en la zona observando únicamente maleza, nada de relevancia.</p> <p>Aproximadamente a las [REDACTED] horas concluimos la búsqueda.</p>		
Resultados (Datos básicos de identificación)	<p>El lugar presenta arbustos y vegetación seca, no se logró obtener hallazgo alguno que nos permitiera dar con el paradero de los estudiantes normalistas desaparecidos.</p>		
Clave de Transporte Utilizado	[REDACTED]	Clave de Equipo Utilizado	[REDACTED]
Observaciones	Únicamente hay arbustos secos y maleza, es una zona agreste.		
Unidad administrativa	División [REDACTED]	Coordinación [REDACTED]	Agrupamiento [REDACTED]
Mando responsable	Grado / Nombre completo	No. Expediente/ Firma	
	Oficial [REDACTED]	35227 [REDACTED]	
Anexo(s) (Evidencia fotográfica, video, documentos, etc)	No. 4	Tipo Fotografías	Contenido Imágenes de la búsqueda


La información contenida en el presente documento es auditable, confidencial y/o reservada en términos de la Ley Federal de Transparencia y Acceso a la Información Pública Gubernamental

LFTAIPG  
Art. 13  
Fracción IV  
Motivación 1

SOPORTE FOTOGRAFICO

No. FOLIO: Z4.4F.00507.CHI

FECHA: 07/02/2015



LFTAIPG  
Art. 13  
Fracción IV  
Motivación 1



**HOJA DE VERIFICACIÓN DE BÚSQUEDA POR SECTOR**

<b>Objetivo de Búsqueda</b>	Clave: [REDACTED]	Descripción: A [REDACTED]	
<b>Clave Sitio de Inspección</b>	[REDACTED]	Presencia de Familiares	[REDACTED] Sí [REDACTED] No
<b>Ubicación geográfica</b>	Latitud: 18°23'11.182" N	Longitud: 98°48'35.814" O	
<b>Estado:</b>	Municipio: [REDACTED]	Localidad: [REDACTED]	
<b>Fuente</b>	Por Denuncia / Solicitud	De la Instrucción de [REDACTED]	
<b>Inicio</b>	Fecha [REDACTED]	Hora: [REDACTED]	
<b>Conclusión</b>	Fecha [REDACTED]	Hora: [REDACTED]	
<b>Acciones</b> (Resumen en orden cronológico)	Se partió de las instalaciones del [REDACTED] de la Independencia al punto asignado a la búsqueda de los 42 estudiantes normalistas desaparecidos, un total de [REDACTED] elementos del Agrupamiento de [REDACTED] a bordo de cuatro camionetas Titan recorriendo una distancia aproximada de [REDACTED] kilómetros en un tiempo aproximado de cuatro horas.		
<b>Resultados</b> (Datos básicos de identificación)	A la llegada al punto, fueron ubicadas dos minas, se hizo un reconocimiento de las mismas; no encontrando hallazgo alguno que tuviera que ver con la desaparición de los 42 estudiantes normalistas.		
<b>Clave de Transporte Utilizado</b>	[REDACTED]	<b>Clave de Equipo Utilizado</b>	[REDACTED]
<b>Observaciones</b>	Para poder llegar a estas minas, se pidió ayuda a un habitante de esta zona para poder llegar a ellas, se recorrió una distancia a pie por las condiciones del terreno de alrededor de kilómetro y medio.		
<b>Unidad administrativa</b>	<b>División</b>	<b>Coordinación</b>	<b>Agrupamiento</b>
<b>Mando responsable</b>	<b>Grado / Nombre completo</b>		<b>No. Expediente/ Firma</b>
	Inspector [REDACTED]		59953 [REDACTED]
<b>Anexo(s)</b> (Evidencia fotográfica, video, documentos, etc)	<b>No.</b>	<b>Tipo</b>	<b>Contenido</b>
	4	Fotográfico.	Imágenes de la búsqueda. [REDACTED]

La información contenida en el presente documento es auditable, confidencial y/o reservada en términos de la Ley Federal de Transparencia y Acceso a la Información Pública Gubernamental

LFTAIPG  
 Art. 13  
 Fracción IV  
 Motivación 1

SOPORTE FOTOGRAFICO

No. FOLIO: Z4.2C.00508.TEO  
FECHA: 23/01/2015



LFTAIPG  
Art. 13  
Fracción IV  
Motivación 1

HOJA DE VERIFICACIÓN DE BÚSQUEDA POR SECTOR


Objetivo de Búsqueda	Clave: [REDACTED]	Descripción: Búsqueda de los 42 estudiantes normalistas desaparecidos	
Clave Sitio de Inspección	[REDACTED]	Presencia de Familiares	<input checked="" type="checkbox"/> Si <input type="checkbox"/> No
Ubicación geográfica	Latitud: 17°28'37.8" N	Longitud: 99°18'43.2" W	
Estado:	Municipio: [REDACTED]	Localidad: [REDACTED]	
Fuente	Por Denuncia / Solicitud X	De la Instrucción d [REDACTED]	
Inicio	Fecha [REDACTED]	Hora: [REDACTED] Horas	
Conclusión	Fecha [REDACTED]	Hora: [REDACTED] Horas	
Acciones (Resumen en orden cronológico)	Siendo aproximadamente las [REDACTED] horas arribamos al punto, en coordenadas (N 17°28'37.8") (W 99°18'43.2"), dicha ubicación se localiza a las afueras del Poblado de [REDACTED] Estado de [REDACTED]. Cuando se llego al punto de las ya mencionadas cordenadas, procedimos a realizar un patrullaje y reconocimiento a los alrededores, en la cual se encontró una mina, por lo que se realizo una inspección de la misma sin encontrar evidencia alguna, para la localización de los 42 estudiantes normalistas.		
Resultados (Datos básicos de identificación)	Los resultados fueron negativos, ya que en las inmediaciones de la mina, no se encontró indicio de los 42 estudiantes normalistas desaparecidos, retirándonos del lugar a las [REDACTED] horas.		
Clave de Transporte Utilizado	[REDACTED]	Clave de Equipo Utilizado	[REDACTED]
Observaciones	En la [REDACTED] localizada cerca dichas cordenadas con aproximadamente [REDACTED] metros de profundidad no se encontró evidencia alguna de los 42 estudiantes normalistas. Hago mención que dicho reconocimiento fue hecho vía terrestre debido al difícil acceso de la misma.		
Unidad administrativa	División [REDACTED]	Agrupamiento [REDACTED]	
Mando responsable	Grado / Nombre completo Suboficial [REDACTED]	No. Expediente/ Firma	5658 [REDACTED]
Anexo(s) (Evidencia fotográfica, video, documentos, etc.)	No. (4)	Tipo Fotografías (imágenes)	Contenido Imágenes de búsqueda

La información contenida en el presente documento es auditable, confidencial y/o reservada en términos de la Ley Federal de Transparencia y Acceso a la Información Pública Gubernamental

LFTAIPG  
Art. 13  
Fracción IV  
Motivación 1

SOPORTE FOTOGRÁFICO

No Folio: Z4.2H.00509.TIX  
Fecha: 13/02/2015



LFTAIPG  
Art. 13  
Fracción IV  
Motivación 1

No. Folio: 00510  
Fecha: 01/02/2015.

309

## HOJA DE VERIFICACIÓN DE BÚSQUEDA POR SECTOR

Objetivo de Búsqueda	Clave: [REDACTED]	Descripción: Búsqueda de los 42 estudiantes normalistas desaparecidos.	
Clave Sitio de Inspección	[REDACTED]	Presencia de Familiares	[REDACTED] Si [REDACTED] No
Ubicación geográfica	Latitud: N 17°41'6.28"	Longitud: W 99°10'51.70"	
Estado:	Municipio: [REDACTED]	Localidad: [REDACTED]	
Fuente	Por Denuncia / Solicitud	De la Instrucción de [REDACTED]	
Inicio	Fecha: [REDACTED]	Horas: [REDACTED] horas	
Conclusión	Fecha: [REDACTED]	Horas: [REDACTED] horas	
Acciones (Resumen en orden cronológico)	Siendo las [REDACTED] hrs, partimos con rumbo a las coordenadas N 17°41'6.28" W 99°10'51.70", en las cercanías de la localidad de Zitlala, a bordo de [REDACTED] unidades y [REDACTED] elementos al mando del que suscribe, teniendo como referencia un cerro, con el objetivo de localizar a los 42 estudiantes normalista desaparecidos; llegando a dichas coordenadas a las [REDACTED] inmediatamente se implementó la búsqueda de los estudiantes desaparecidos, mediante un reconocimiento a pie tierra, sobre un terreno irregular con una vegetación densa.		
Resultados (Datos básicos de identificación)	Después de una extensa y larga búsqueda en las coordenadas antes mencionadas y en sus áreas aledañas, el personal bajo mi mando no encontró indicio alguno de los estudiantes o que indicara que en ese lugar estuvieron los 42 estudiantes normalistas desaparecidos.		
Clave de Transporte Utilizado	[REDACTED] Consultar claves y coordenadas en la Hoja	Clave de Equipo Utilizado	[REDACTED] Consultar claves y coordenadas en la Hoja
Observaciones	El personal llevo a cabo una extensa y minuciosa búsqueda de los 42 estudiantes normalistas desaparecidos, obteniendo un resultado negativo.		
Unidad administrativa	División	Coordinación.	Agrupamiento.
Mando responsable	Grado / Nombre completo		No. Expediente/ Firma
	Oficial [REDACTED]		[REDACTED]
Anexo(s) (Evidencia fotográfica, video, documentos, etc)	No. 4	Tipo fotográfico.	Contenido Reconocimiento y búsqueda.

La información contenida en el presente documento es auditable, confidencial y/o reservada en términos de la Ley Federal de Transparencia y Acceso a la Información Pública Gubernamental

LFTAIPG  
Art. 13  
Fracción IV  
Motivación 1



LFTAIPG  
Art. 13  
Fracción IV  
Motivación 1

No. Folio: 00511.  
Fecha: 02/02/2015.

### HOJA DE VERIFICACIÓN DE BÚSQUEDA POR SECTOR

Objetivo de Búsqueda	Clave: [REDACTED]	Descripción: Búsqueda de los 42 estudiantes normalistas desaparecidos.	
Clave Sitio de Inspección	[REDACTED]	Presencia de Familiares	[REDACTED] SI [REDACTED] No
Ubicación geográfica	Latitud: N 17°44'5.21"	Longitud: W 98°55'55.08"	
Estado:	Municipio: [REDACTED]	Localidad: [REDACTED]	
Fuente	Por Denuncia / Solicitud	De la Instrucción de [REDACTED]	
Inicio	Fecha: [REDACTED]	Hora: [REDACTED] HRS.	
Conclusión	Fecha: [REDACTED]	Hora: [REDACTED] HRS.	
Acciones <small>(Resumen en orden cronológico)</small>	Siendo las [REDACTED] Hrs. El de la voz junto con [REDACTED] elementos bajo mi mando nos trasladamos a bordo de [REDACTED] unidades a las coordenadas N 17°44'5.21" W 98°55'55.08", con el fin de localizar a los 42 estudiantes normalistas desaparecidos. Al llegar punto mencionado se desplego el personal efectuando un reconocimiento pie tierra, en las brechas, caminos y en los alrededores del área.		
Resultados <small>(Datos básicos de identificación)</small>	Al concluir la búsqueda de los 42 estudiantes normalistas en las coordenadas ya mencionadas, se obtuvo un resultado negativo al no localizarlos.		
Clave de Transporte Utilizado	[REDACTED] <small>Consultar claves al reverso de la hoja</small>	Clave de Equipo Utilizado	[REDACTED] <small>Consultar claves al reverso de la hoja</small>
Observaciones	No omito mencionar que se inspeccionaron todas las brechas y caminos aledaños a las coordenadas.		
Unidad administrativa	División	Coordinación	Agrupamiento
Mando responsable	Grado / Nombre completo	No. Expediente/ Firma	
	Oficial [REDACTED]	35227 [REDACTED]	
Anexo(s) <small>(Evidencia fotográfica, video, documentos, etc)</small>	No. 4	Tipo fotográfico.	Contenido reconocimiento y patrullaje.

La información contenida en el presente documento es auditable, confidencial y/o reservada en términos de la Ley Federal de Transparencia y Acceso a la Información Pública Gubernamental

LFTAIPG  
Art. 13  
Fracción IV  
Motivación 1



IAL DE LA REPÚBLICA  
ESPECIALIZADA EN  
E DELINCUENCIA  
ZADA  
A EN INVESTIGACIÓN  
UA DE SEQUESTROS

LFTAIPG  
Art. 13  
Fracción IV  
Motivación 1



Fecha: 15 /02/ 15

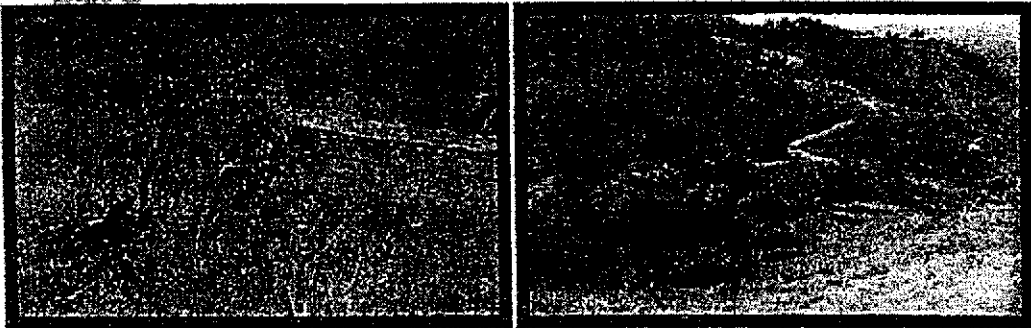

## HOJA DE VERIFICACIÓN DE BÚSQUEDA POR SECTOR

Objetivo de Búsqueda	Clave:	Descripción: Búsqueda y localización de los 42 normalistas desaparecidos.	
Clave Sitio de Inspección		Presencia de Familiares	<input checked="" type="checkbox"/> Si <input type="checkbox"/> No
Ubicación geográfica	Latitud:	Longitud:	
Estado:	Municipio:	Localidad:	
Fuente	Por denuncia/solicitud.	De la Instrucción de	
Inicio	Fecha:	Hora:	
Conclusión	Fecha:	Hora:	
Acciones (Resumen en orden cronológico)	Siendo las Hs. aproximadamente elementos pertenecientes al Agrupamiento de Operaciones de la división de nos dirigimos hacia el municipio de Hacia punto de búsqueda con ubicación geográfica con las siguientes coordenadas 17°43.572 N y 098° 42.258 W. A bordo de las unidades con números económicos Siendo las Hs. Llegamos al municipio de encontrando en el punto de verificación una Mencionando que se encontraba Siendo las 16:05 Hs. Nos retiramos del lugar sin novedad.		
Resultados (Datos básicos de identificación)	Después de un reconocimiento en el punto de búsqueda inicial se concluyó sin ninguna novedad, encontrando una vivienda		
Clave de Transporte Utilizado		Clave de Equipo Utilizado	
Observaciones	No se encontró indicio alguno relacionado con los 42 estudiantes desaparecidos.		
Unidad administrativa	División	Coordinación	Agrupamiento
Mando responsable	Grado / Nombre completo Suboficial	No. Expediente/ Firma 56583	
Anexo(s) (Evidencia fotográfica, video, documentos, etc.)	No. 04	Tipo Referencia fotográfica.	Contenido Imágenes de la búsqueda.

La información contenida en el presente documento es auditable, confidencial y/o reservada en términos de la Ley Federal de Transparencia y Acceso a la Información Pública Gubernamental

LFTAIPG  
Art. 13  
Fracción IV  
Motivación 1

No Folio: Z4.4F.00512.OLI  
Fecha: 15/02/2015




LFTAIPG  
Art. 13  
Fracción IV  
Motivación 1

**HOJA DE VERIFICACIÓN DE BÚSQUEDA POR SECTOR**

Objetivo de Búsqueda	Clave: [REDACTED]	Descripción: Búsqueda de los 42 estudiantes normalistas	
Clave Sitio de Inspección	[REDACTED]	Presencia de Familiares [REDACTED]	
Ubicación geográfica	Latitud: 18°14'56.795" N	Longitud: 100°28'9.120" O	
Estado:	Municipio [REDACTED]	Localidad [REDACTED]	
Fuente	Por Denuncia / Solicitud	De la Instrucción de [REDACTED]	
Inicio	Fecha: [REDACTED]	Hora: [REDACTED]	
Conclusión	Fecha: [REDACTED]	Hora: [REDACTED]	
Acciones (Resumen en orden cronológico)	Salimos en dirección al poblado de [REDACTED] previamente de haber realizado el reconocimiento en las coordenadas 18°19'21.479" N, 99°55'57.224" O, a bordo de 4 vehículos balizados de los cuales [REDACTED] tres [REDACTED] con números económicos [REDACTED] con elementos pertenecientes al Agrupamiento de [REDACTED] llegando a las [REDACTED] horas. Al área donde se realizó un reconocimiento a pie y logrando ubicar las coordenadas mencionadas, para la localización de los 42 estudiantes desaparecidos.		
Resultados (Datos básicos de identificación)	Los resultados fueron negativos, ya que el terreno donde se realizó el reconocimiento es bastante accidentado y de poco acceso por su elevación sin observar en el momento algún objeto o indicio que sea relacionado con los 42 estudiantes normalistas desaparecidos, incorporándonos a la base del Agrupamiento a las [REDACTED] horas		
Clave de Transporte Utilizado	[REDACTED]	Clave de Equipo Utilizado	[REDACTED]
Observaciones	En dichas coordenadas localizadas se encontró maleza y elevaciones poco accesibles, cabe mencionar que en todo momento del desplazamiento del operativo existió el apoyo y la coordinación con los elementos de la división científica.		
Unidad administrativa	División	Coordinación	Agrupamiento
Mando responsable	Grado / Nombre completo Suboficial [REDACTED]	No. Expediente/ Firma 23054 [REDACTED]	
Anexo(s) (Evidencia fotográfica, video, documentos, etc.)	No. 4	Tipo Referencia fotográfica	Contenido Imágenes de la búsqueda.

La información contenida en el presente documento es auditable, confidencial y/o reservada en términos de la Ley Federal de Transparencia y Acceso a la Información Pública Gubernamental

LFTAIPG  
 Art. 13  
 Fracción IV  
 Motivación 1



LFTAIPG  
Art. 13  
Fracción IV  
Motivación 1

**HOJA DE VERIFICACIÓN DE BÚSQUEDA POR SECTOR**

Objetivo de Búsqueda	Clave: [REDACTED]	Descripción: [REDACTED]	
Clave Sitio de Inspección	[REDACTED]	Presencia de Familiares	[REDACTED] Si [REDACTED] No
Ubicación geográfica	Latitud: 18°16'62.242" N	Longitud: 100°25'46.629" W	
Estado:	Municipio: [REDACTED]	Localidad: [REDACTED]	
Fuente	Por Denuncia / Solicitud	De la Instrucción de [REDACTED]	
Inicio	Fecha: [REDACTED]	Hora: [REDACTED]	
Conclusión	Fecha: [REDACTED]	Hora: [REDACTED]	
Acciones <small>(Resumen en orden cronológico)</small>	Aproximadamente a las [REDACTED] horas arribamos a la localidad México 70 perteneciente al Municipio de [REDACTED] a bordo de [REDACTED] vehículos [REDACTED] con números económicos [REDACTED] elementos de Operaciones Especiales además de [REDACTED] elementos de la [REDACTED] a cargo del suscrito, cada uno de ellos con el equipo necesario para buscar y localizar a los 42 estudiantes normalistas desaparecidos.		
Resultados <small>(Datos básicos de identificación)</small>	Partimos al punto marcado con las coordenadas N 18°16'02.242" W 100°25'46.629" guiándonos con el [REDACTED] y caminando pues era el único medio de llegar a la mina, avanzando en la ruta diseñada, llegamos al sitio marcado en las coordenadas antes mencionadas en un promedio de [REDACTED] horas; siendo el resultado negativo por no encontrarse dicha mina en el sitio proporcionado, ni indicios que nos permitan localizar a los estudiantes normalistas desaparecidos.		
Clave de Transporte Utilizado	[REDACTED]	Clave de Equipo Utilizado	[REDACTED]
Observaciones	En tal lugar no se observó nada anormal, mucho menos algo que nos ayudara para la localización de los estudiantes de la Normal Rural de Ayotzinapa, terminando la búsqueda a las [REDACTED] horas.		
Unidad administrativa	División	Coordinación	Agrupamiento
Mando responsable	Grado / Nombre completo		No. Expediente / Firma
	[REDACTED]		[REDACTED]
Anexo(s) <small>(Evidencia fotográfica, video, documentos, etc)</small>	No. 4	Tipo Fotografías	Contenido Imágenes de la búsqueda

La información contenida en el presente documento es auditable, confidencial y/o reservada en términos de la Ley Federal de Transparencia y Acceso a la Información Pública Gubernamental

LFTAIPG  
Art. 13  
Fracción IV  
Motivación 1

SOPORTE FOTOGRÁFICO

No Folio: Z5.2L.00514.TLP  
Fecha: 17/01/2014



LFTAIPG  
Art. 13  
Fracción IV  
Motivación 1

Fecha: 7/10/15



HOJA DE VERIFICACIÓN DE BÚSQUEDA POR SECTOR

Objetivo de Búsqueda Mina	Clave [REDACTED]	Descripción: Al [REDACTED] km al SE en línea recta del poblado de [REDACTED] y 21.8 km al [REDACTED] del poblado de [REDACTED].	
Clave Sitio de Inspección	[REDACTED]	Presencia de Familiares	[REDACTED] Si [REDACTED] No
Ubicación geográfica	Latitud: 18°33'11.175"	Longitud: 100°11'54.277"	
Estado:	Municipio: [REDACTED]	Localidad: [REDACTED]	
Fuente	Por Denuncia / Solicitud	De la Instrucción de [REDACTED]	
Inicio	Fecha [REDACTED]	Hora: [REDACTED]	
Conclusión	Fecha [REDACTED]	Hora: [REDACTED]	
Acciones (Resumen en orden cronológico)	El [REDACTED] de cobollera partió del [REDACTED] en búsqueda de los estudiantes normalistas desaparecidos aproximadamente a las [REDACTED] hrs. con destino a la ubicación geográfica asignada, recorriendo una distancia aproximada de [REDACTED] km en un tiempo aproximado de [REDACTED] horas. El recorrido se hizo a bordo de [REDACTED] camionetas con número económico [REDACTED] y [REDACTED] as; [REDACTED] con número económico [REDACTED] con un total de [REDACTED] elementos.		
Resultados (Datos básicos de identificación)	ESPECIALIZADA EN [REDACTED] En el momento al punto de encuentro un poblado de nombre [REDACTED] de allí se partió a [REDACTED] hasta el lugar asignado, encontrando un barranco y al fondo de este un cuerpo de agua. No encontrando hallazgo alguno de los estudiantes normalistas en búsqueda.		
Clave de Transporte Utilizado	[REDACTED] <small>Clave de claves al reverso de la hoja</small>	Clave de Equipo Utilizado	[REDACTED] <small>Clave de claves al reverso de la hoja</small>
Observaciones	El lugar asignado fue de difícil acceso.		
Unidad administrativa	División [REDACTED]	Coordinación [REDACTED]	Agrupamiento [REDACTED]
Mando responsable	Grado / Nombre completo Inspector [REDACTED]	No. Expediente [REDACTED]	[REDACTED]
Anexo(s) (Evidencia fotográfica, video, documentos, etc)	No. 4	Tipo Fotográfico	Contenido Imágenes de la búsqueda.

La información contenida en el presente documento es auditable, confidencial y/o reservada en términos de la Ley Federal de Transparencia y Acceso a la Información Pública Gubernamental

LFTAIPG  
Art. 13  
Fracción IV  
Motivación 1

No FOLIO: 24.2N.00515.TLT  
FECHA: 07/01/2015



LFTAIPG  
Art. 13  
Fracción IV  
Motivación 1




## HOJA DE VERIFICACIÓN DE BÚSQUEDA POR SECTOR

Objetivo de Búsqueda [REDACTED]	Clave [REDACTED]	Descripción: Búsqueda y localización de los 42 Normalistas desaparecidos.	
Clave Sitio de Inspección	17	Presencia de Familiares	<input type="checkbox"/> Si <input type="checkbox"/> No
Ubicación geográfica	Latitud: [REDACTED]	Longitud: [REDACTED]	
Estado:	Municipio: [REDACTED]	Localidad: [REDACTED]	
Fuente	Por denuncia/solicitud.	De la Instrucción de [REDACTED]	
Inicio	Fecha [REDACTED]	Hora: [REDACTED]	
Conclusión	Fecha [REDACTED]	Hora: [REDACTED]	
Acciones (Resumen en orden cronológico)	<p>Siendo las [REDACTED] Hs. aproximadamente [REDACTED] elementos pertenecientes al Agrupamiento de [REDACTED] de la División de [REDACTED] bordo de las unidades [REDACTED] salimos del hotel [REDACTED] ubicado en [REDACTED] rumbo a las coordenadas N [REDACTED] y W [REDACTED] en busca de los 42 estudiantes normalistas de Ayotzinapan desaparecidos el pasado 26 de Septiembre del 2014.</p> <p>Siendo aproximadamente las [REDACTED] Hs. arribamos al lugar indicado, los elementos de Operaciones Especiales, por lo que procedimos a realizar un dispositivo de seguridad, para posteriormente realizar un patrullaje pie tierra de reconocimiento, y como resultado observamos que en el lugar de las coordenadas se encuentra un inmueble construido de madera, carrizo y cartón, al parecer abandonado, no se encontró indicio alguno relacionado con los 42 normalistas desaparecidos, por lo que procedimos a retirarnos del lugar siendo aproximadamente la [REDACTED] Hs. con dirección al hotel [REDACTED] llegando al mismo aproximadamente a las [REDACTED] Hs. sin novedad.</p>		
Resultados (Datos básicos de identificación)	En el punto de búsqueda y coordenadas asignadas se encuentra un inmueble construido de madera y cartón, al parecer abandonado, no se encontró indicio alguno relacionado con los 42 normalistas desaparecidos.		
Clave de Transporte Utilizado	[REDACTED]	Clave de Equipo Utilizado	[REDACTED]
Observaciones	No se encontró presencia humana, y se observa que al parecer está abandonado dicho inmueble.		
Unidad administrativa	División [REDACTED]	Coordinación [REDACTED]	Agrupamiento [REDACTED]
Mando responsable	Grado / Nombre completo Oficial [REDACTED]	No. Ex 35227	[REDACTED]
Anexo(s) (Evidencia fotográfica, video, documentos, etc.).	No. 04	Tipo fotos	Contenido Imágenes de la búsqueda Imágenes de la búsqueda.

La información contenida en el presente documento es auditable, confidencial y/o reservada en términos de la Ley Federal de Transparencia y Acceso a la Información Pública Gubernamental

LFTAIPG  
Art. 13  
Fracción IV  
Motivación 1

EVIDENCIA FOTOGRAFICA



SECRETARÍA DE JUSTICIA  
DE LA REPÚBLICA  
ESPECIALIZADA EN  
INFLUENCIA  
INVESTIGACIÓN  
SECUESTRO

LFTAIPG  
Art. 13  
Fracción IV  
Motivación 1

## HOJA DE VERIFICACIÓN DE BÚSQUEDA POR SECTOR



Objetivo de Búsqueda	Clave: [REDACTED]	Descripción: Búsqueda y localización de los 42 Normalistas desaparecidos.	
Clave Sitio de Inspección	[REDACTED]	Presencia de Familiares	[REDACTED] Si [REDACTED] No
Ubicación geográfica	Latitud: [REDACTED]	Longitud:	[REDACTED]
Estado:	Municipio: [REDACTED]	Localidad:	[REDACTED]
Fuente	Por denuncia/solicitud.	De la Instrucción de	[REDACTED]
Inicio	Fecha: [REDACTED]	Hora:	[REDACTED]
Conclusión	Fecha: [REDACTED]	Hora:	[REDACTED]
Acciones (Resumen en orden cronológico)	<p>Siendo las [REDACTED] Hs. aproximadamente [REDACTED] elementos pertenecientes al Agrupamiento de [REDACTED] de la División de [REDACTED] a bordo de las unidades [REDACTED] salimos del hotel [REDACTED] ubicado en [REDACTED] de Álvarez rumbo a las coordenadas N 17° 35.8' 67.84" y W 99° 8.51' 7.4" en busca de los 42 estudiantes normalistas de Ayotzinapan desaparecidos el pasado 26 de Septiembre del 2014.</p> <p>Siendo aproximadamente las [REDACTED] Hs. arribamos al lugar indicado, los elementos de operaciones especiales, por lo que procedimos a realizar un dispositivo de seguridad, para posteriormente realizar un recorrido pie tierra de reconocimiento, y como resultado observamos que en el lugar de las coordenadas se encuentra una galera construida con madera y con techo de lámina, bajo esta se encuentra una sala deteriorada, cubierta con una tela de maya negra, no se encontró indicio alguno relacionado con los 42 normalistas desaparecidos, por lo que procedimos a retirarnos del lugar siendo aproximadamente la 13:25 Hs con dirección al hotel [REDACTED] llegando al mismo aproximadamente a las 17:10 Hs. sin novedad.</p>		
Resultados (Datos básicos de identificación)	En las coordenadas se encuentra una galera construida con madera y con techo de lámina, bajo esta se encuentra una sala deteriorada, cubierta con una tela de maya negra.		
Clave de Transporte Utilizado	[REDACTED]	Clave de Equipo Utilizado	[REDACTED]
Observaciones	No se encontró indicio alguno relacionado con los 42 normalistas desaparecidos el pasado 26 de Septiembre del año 2014.		
Unidad administrativa	División [REDACTED]	Coordinación [REDACTED]	Agrupamiento [REDACTED]
Mando responsable	Grado / Nombre completo Oficial. [REDACTED]	No. Expediente/ Firma 35227 [REDACTED]	[REDACTED]
Anexo(s) (Evidencia fotográfica, video, documentos, etc.)	No. 04	Tipo fotos	Contenido imágenes de la búsqueda Imágenes de la búsqueda.

La información contenida en el presente documento es auditable, confidencial y/o reservada en términos de la Ley Federal de Transparencia y Acceso a la Información Pública Gubernamental

LFTAIPG  
Art. 13  
Fracción IV  
Motivación 1

# EVIDENCIA FOTOGRAFICA

32



SECRETARÍA DE LA REPÚBLICA  
ESPECIALIZADA EN  
DELINCUENCIA  
ORGANIZADA  
EN INVESTIGACIÓN  
Y DE SEQUESTROS




LFTAIPG  
Art. 13  
Fracción IV  
Motivación 1

HOJA DE VERIFICACIÓN DE BÚSQUEDA POR SECTOR

Objetivo de Búsqueda	Clave	Descripción:	
Clave Sitio de Inspección		Presencia de Familiares	SI NO
Ubicación geográfica	Latitud: 18°12'0.050" N.	Longitud: 100°09'23.852"W.	
Estado:	Municipio:	Localidad:	
Fuente	Por Denuncia / Solicitud	De la Instrucción de	
Inicio	Fecha:	Hora:	
Conclusión	Fecha:	Hora:	
Acciones (Resumen en orden cronológico)	Siendo las Hs salimos a bordo de la Con número económico con elementos de escala básica al mando de quien suscribe, con el fin de buscar a los 42 estudiantes normalistas desaparecidos de la normal Rural de Avotzinapan. Nos dirigimos al poblado de arribamos a la		
Resultados (Datos básicos de identificación)	Al llegar al lugar se realizó un patrullaje de la zona para identificar el punto con las coordenadas antes mencionadas. Al asegurar el lugar no se encontró ninguna evidencia de algún hecho delictivo, tal lugar se encontró sobre el camino que va hacia la presa de en donde no hay algún dato de relevancia que reportar. (Se anexan fotografías), siendo las Hs salimos de la incorporándonos a la base de operación a las Hs.		
Clave de Transporte Utilizado		Clave de Equipo Utilizado	
Observaciones	Al llegar al lugar observamos que en las coordenadas mencionadas existía maquinaria y equipo apropiado para extracción de minerales.		
Unidad administrativa	División	Coordinación	Agrupamiento
Mando responsable	Grado / Nombre completo	No. Expediente/ Firma	
	Suboficial	35075	
Anexo(s) (Evidencia fotográfica, vídeo, documentos, etc)	No. 4	Tipo Fotografía	Contenido Patrullaje y reconocimiento

La información contenida en el presente documento es auditable, confidencial y/o reservada en términos de la Ley Federal de Transparencia y Acceso a la Información Pública Gubernamental

LFTAIPG  
 Art. 13  
 Fracción IV  
 Motivación 1



LFTAIPG  
Art. 13  
Fracción IV  
Motivación 1

### HOJA DE VERIFICACIÓN DE BÚSQUEDA POR SECTOR


<b>Objetivo de Búsqueda</b>	Clave: [REDACTED]		<b>Descripción:</b> [REDACTED]
<b>Clave Sitio de Inspección</b>	[REDACTED]	<b>Presencia de Familiares</b>	<input type="checkbox"/> Si <input type="checkbox"/> No
<b>Ubicación geográfica</b>	<b>Latitud</b> [REDACTED]	<b>Longitud:</b> [REDACTED]	
<b>Estado:</b>	<b>Municipic</b> [REDACTED]	<b>Localidad:</b> [REDACTED]	
<b>Fuente</b>	Por Denuncia / Solicitud		De la Instrucción de [REDACTED]
<b>Inicio</b>	<b>Fecha:</b> [REDACTED]	<b>Hora:</b> [REDACTED]	
<b>Conclusión</b>	[REDACTED]	<b>Hora:</b> [REDACTED]	
<b>Acciones</b> (Resumen en orden cronológico)	Se partió de las instalaciones del [REDACTED] en búsqueda de los 42 estudiantes normalistas desaparecidos un total de [REDACTED] elementos del Agrupamiento de [REDACTED] a bordo de cuatro [REDACTED] recorriendo una distancia aproximada de [REDACTED] kilómetros en un tiempo aproximado de [REDACTED] horas.		
<b>Resultados</b> (Datos básicos de identificación)	A la llegada al punto asignado, fue encontrada [REDACTED], la cual sigue operando, se hizo un reconocimiento de la misma, no encontrando hallazgo alguno que tuviera que ver con los 42 estudiantes normalistas desaparecidos.		
<b>Clave de Transporte Utilizado</b>	[REDACTED]	<b>Clave de Equipo Utilizado</b>	[REDACTED]
<b>Observaciones</b>	[REDACTED] con razón social [REDACTED] sigue en operación, y al parecer extraen la plata de la misma.		
<b>Unidad administrativa</b>	<b>División</b> [REDACTED]	<b>Coordinación</b> [REDACTED]	<b>Agrupamiento</b> [REDACTED]
<b>Mando responsable</b>	<b>Grado / Nombre completo</b> SC [REDACTED]	<b>No. Expediente/ Firma</b>	[REDACTED] 43433
<b>Anexo(s)</b> (Evidencia fotográfica, video, documentos, etc)	<b>No.</b> 4	<b>Tipo</b> Fotográfico.	<b>Contenido</b> Imágenes de la búsqueda.

La información contenida en el presente documento es auditable, confidencial y/o reservada en términos de la Ley Federal de Transparencia y Acceso a la Información Pública Gubernamental

LFTAIPG  
Art. 13  
Fracción IV  
Motivación 1

No FOLIO: Z4.20.00519.TEM

FECHA: 24/01/2015



LFTAIPG  
Art. 13  
Fracción IV  
Motivación 1



HOJA DE VERIFICACIÓN DE BÚSQUEDA POR SECTOR

Objetivo de Búsqueda	Clave	Descripción:	
Clave Sitio de Inspección		Presencia de Familiares	Si No
Ubicación geográfica	Latitud: N W	Longitud:	
Estado:	Municipio:	Localidad:	
Fuente	Por Denuncia / Solicitud	De la Instrucción de PF	
Inicio	Fecha:	Hora:	
Conclusión	Fecha:	Hora:	
Acciones (Resumen en orden cronológico)	<p>Se inicio una búsqueda en el lugar y se encontraron las indicadas en la lista de la zona, tierra y continuando la búsqueda en el área dando el movimiento de tierra fresca por lo que por medio de personal de unidades se aplico la técnica de barra en</p>		
Resultados (Datos básicos de identificación)	<p>SEAL DE LA REPUBLICA ESPECIALIDAD EN COORDINACIÓN IZADA INVESTIGACIÓN SERIE DE SEQUESTROS</p>		
Clave de Transporte Utilizado	Clave de Equipo Utilizado		
Observaciones	<p>Se confiere con el servicio de guarderías hasta el conocimiento del MIP y revisión por parte del personal de peritos y especialistas.</p>		
Unidad administrativa	División	Coordinación	Asesoramiento
Mando responsable	Grado/Nombre completo	No. Expediente/Firma	
Anexo(s) (Evidencia fotográfica, video, documentos, etc)	No.	Tipo	Contenido
	4	Fotografías	Describen la imagen de tierra removida.

La información contenida en el presente documento es auditable, confidencial y/o reservada en términos de la Ley Federal de Transparencia y Acceso a la Información Pública Gubernamental

LFTAIPG  
Art. 13  
Fracción IV  
Motivación 1






POLICÍA FEDERAL  
DIVISIÓN DE GENDARMERÍA

SOPORTE FOTOGRAFICO

No. FOLIO: Z1.2N.00520.IGU  
FECHA: 23/11/2014



PROTEGER Y SERVIR A LA COMUNIDAD.

LFTAIPG  
Art. 13  
Fracción IV  
Motivación 1

No. Folio: 00521

Fecha: 30 / 11 / 14

**HOJA DE VERIFICACIÓN DE BÚSQUEDA POR SECTOR**

Objetivo de Búsqueda	Clave: [REDACTED]	Descripción: [REDACTED]	
Clave Sitio de Inspección	[REDACTED]	Presencia de Familiares	<input type="checkbox"/> Si <input type="checkbox"/> No
Ubicación geográfica	Latitud: 17°52'33.48" N	Longitud: 99°41'02.05" O	
Estado:	Municipio: [REDACTED]	Localidad: [REDACTED]	
Fuente	Por Denuncia / Solicitud [REDACTED]		
Inicio	Fecha: [REDACTED]	Hora: [REDACTED]	
Conclusión	Fecha: [REDACTED]	Hora: [REDACTED]	
Acciones (Resumen en orden cronológico)	<p>Se llegó a las [REDACTED] hrs a cargo del Suboficial [REDACTED] con [REDACTED] elementos más en las unidades [REDACTED] llegando al [REDACTED] de la Ciudad de [REDACTED] para trasladarse a bordo del [REDACTED] con matrícula [REDACTED] para reunirnos en el [REDACTED] del Estado de [REDACTED] con los [REDACTED] padres de familia de los estudiantes desaparecidos para realizar un vuelo de reconocimiento y búsqueda de dichas personas en la mina conocida como [REDACTED] encontrándose en las coordenadas antes mencionadas retornando al punto de reunión a la hora antes mencionada.</p> <p>OFICINA DE INVESTIGACIÓN DE SEQUESTRO</p>		
Resultados (Datos básicos de identificación)	Obteniendo un resultado negativo en cual no se encontró rastro de los 43 estudiantes desaparecidos		
Clave de Transporte Utilizado	[REDACTED]	Clave de Equipo Utilizado	[REDACTED]
Observaciones	El lugar muestra infraestructura y organización en toda la mina, ya que tiene una profundidad de [REDACTED] metros y [REDACTED] metros de longitud.		
Unidad administrativa	División [REDACTED]	Coordinación [REDACTED]	Agrupamiento [REDACTED]
Mando responsable	Grado / Nombre completo Suboficia [REDACTED]	No. Expediente/ Firma 56516 [REDACTED]	
Anexo(s) (Evidencia fotográfica, video, documentos, etc)	No.7	Tipo fotografía	Contenido Reconocimiento

La información contenida en el presente documento es auditable, confidencial y/o reservada en

LFTAIPG  
Art. 13  
Fracción IV  
Motivación 1




POLICÍA FEDERAL  
DIVISIÓN DE GENDARMERÍA

SOPORTE FOTOGRÁFICO

No. Folio: 23.21.00521.MEZ

Fecha: 30 / 11 / 14





PROTEGER Y SERVIR A LA COMUNIDAD.

LFTAIPG  
Art. 13  
Fracción IV  
Motivación 1



POLICÍA FEDERAL  
DIVISIÓN DE GENDARMERÍA



ESTADOS UNIDOS MEXICANOS  
POLICÍA FEDERAL DE LA REPÚBLICA  
ESPECIALIZADA EN DELINCUENCIA ORGANIZADA  
UNIDAD DE INVESTIGACIÓN Y SEQUESTROS



PROTEGER Y SERVIR A LA COMUNIDAD.

LFTAIPG  
Art. 13  
Fracción IV  
Motivación 1

Fecha: 04/12/14

HOJA DE VERIFICACIÓN DE BÚSQUEDA POR SECTOR

Objetivo de Búsqueda	Clave:	Descripción:
Clave Sitio de Inspección		Presencia de Familiares <input type="checkbox"/> Si <input type="checkbox"/> No
Ubicación geográfica	Latitud: 18° 04.192' N	Longitud: 99° 50.879' W
Estado:	Municipio:	Localidad:
Fuente	Por Denuncia / Solicitud	De la Instrucción de
Inicio	Fecha:	Hora:
Conclusión	Fecha:	Hora:
Acciones (Resumen en orden cronológico)	<p>se realizó la búsqueda de los elementos del grupo de los normalistas desaparecidos un total de 1000 a bordo de una mina, inmediatamente en un tiempo aproximado de 1 hora.</p>	
Resultados (Datos básicos de identificación)	<p>se realizó un reconocimiento de esta mina, ingresando y recorriendo una distancia aproximada de 100 metros. Dentro de la mina, fueron encontrados varios rampos, el más largo media aproximadamente los 100 metros; no fue encontrado hallazgo alguno que tuviera que ver con los estudiantes normalistas desaparecidos.</p>	
Clave de Transporte Utilizado	Clave de Equipo Utilizado	
Observaciones	<p>Dentro de la mina se encontraron bastantes de murciélagos y por lo tanto había excremento de murciélago llamado Guano, por lo cual se tuvo que ingresar con mascarillas antigás para no inhalar alguna sustancia tóxica.</p>	
Unidad administrativa	División	Coordinación
Mando responsable	Grado / Nombre completo	No. Expediente/ Firma
Anexo(s) (Evidencia fotográfica, video, documentos, etc)	No. 4	Tipo Fotográfico
		Contenido Imágenes de la búsqueda.

La información contenida en el presente documento es auditable, confidencial y/o reservada en términos de la Ley Federal de Transparencia y Acceso a la Información Pública Gubernamental



LFTAIPG  
Art. 13  
Fracción IV  
Motivación 1



POLICÍA FEDERAL  
DIVISIÓN DE GENDARMERÍA

SOPORTE FOTOGRÁFICO

No. de Folio: Z3.2K.00522.CUE  
FECHA: 04/12/2014



**PROTEGER Y SERVIR A LA COMUNIDAD.**

LFTAIPG  
Art. 13  
Fracción IV  
Motivación 1



No. Folio: 00523  
Fecha: 08/12/14

HOJA DE VERIFICACIÓN DE BÚSQUEDA POR SECTOR

Objetivo de Búsqueda	Clave:	De
Clave Sitio de Inspección		Presencia de Familiares
Nombre de presentes en la búsqueda		
Ubicación geográfica	Latitud:	Longitud:
Estado:	Municipio:	Localidad: Sin dato
Fuente	Por Denuncia / Solicitud	De la Instrucción d
Inicio	Fecha:	Hora:
Conclusión	Fecha:	Hora:
Acciones (Resumen en orden cronológico)	<p>Después de realizar una búsqueda en [redacted], nos dirigimos hacia el punto [redacted] con las coordenadas antes mencionadas con el fin de reconocer y [redacted] donde se estableció un punto de [redacted] en la carretera con [redacted] unidades y partiendo con la mitad de [redacted] hacia el punto [redacted] que se encontraba [redacted] un kilómetro. [redacted] la colina en un camino de [redacted] tierra.</p>	
Resultados (Datos básicos de identificación)	<p>En la patrulla que se organizó para la búsqueda del punto se en control que la zona [redacted] de marcaba sus coordenadas es un campo despejado, un claro de 100 metros despejado de vegetación y plano con árboles alrededor y a unos [redacted] metros del punto se encontraba un riachuelo.</p>	
Clave de Transporte Utilizado		Clave de Equipo Utilizado
Observaciones	<p>No omito mencionar que los reconocimientos fueron recorridos por vía aérea y terrestre en busca de los 42 estudiantes normalistas desaparecidos</p>	
Unidad administrativa	División	Coordinación
Mando responsable	Grado / Nombre completo	No. Expediente / Firma
Anexo(s) (Evidencia fotográfica, video, documentos, etc)	No.	Tipo
	4	Fotos
		Contenido
		Imágenes de la búsqueda.

La información contenida en el presente documento es auditable, confidencial y/o reservada en virtud de la Ley Federal de Transparencia y Acceso a la Información Pública Gubernamental

LFTAIPG  
Art. 13  
Fracción IV  
Motivación 1

No. FOLIO: Z4.21.00523.TLA  
FECHA: 08/12/2014



LFTAIPG  
Art. 13  
Fracción IV  
Motivación 1

No. Folio: 00524  
Fecha: 00/12/14


HOJA DE VERIFICACIÓN DE BÚSQUEDA POR SECTOR

Objetivo de Búsqueda	Clave:	Descripción:	
Clave Sitio de Inspección	Presencia de Familiares		Si No
Nombre de presentes en la búsqueda			
Ubicación geográfica	Latitud:	Longitud:	
Estado:	Municipio:	Localidad: Sin dato	
Fuente	Por Denuncia / Solicitud	De la Instrucción de	
Inicio	Fecha:	Hora:	
Conclusión	Fecha:	Hora:	
Acciones (Resumen en orden cronológico)	Salimos de la base de Operaciones Especiales que se ubica en Iguala, hasta con elemento y en de donde nos acompañaron divididos en dos grupos que estaba bajo mi mando		
Resultados (Datos básicos de identificación)	En la zona de búsqueda se encontraron casas, a estas con calles con terracería a desnivel, con pendientes y accidentes de terreno, con muy pocos pobladores en la zona, no se apreció nada relevante y todo esto sin novedad.		
Clave de Transporte Utilizado	Clave de Equipo Utilizado		
Observaciones	No omito mencionar que los reconocimientos fueron recorridos por vía aérea y terrestre en busca de los 42 estudiantes normalistas desaparecidos.		
Unidad administrativa	División	Coordinación	Agrupamiento
Mando responsable	Grado / Nombre completo	No. Expediente	Firma
Anexo(s) (Evidencia fotográfica, video, documentos, etc)	No.	Tipo	Contenido

LFTAIPG  
Art. 13  
Fracción IV  
Motivación 1

SOPORTE FOTOGRAFICO

No. FOLIO: Z4.2J.00524.TLA  
FECHA: 08/12/2014



LFTAIPG  
Art. 13  
Fracción IV  
Motivación 1

No. FOLIO: Z4.2J.00525.TLA

Fecha: 09 / 12 / 14

HOJA DE VERIFICACIÓN DE BÚSQUEDA POR SECTOR

Objetivo de Búsqueda	Clave: [REDACTED]	Descripción: [REDACTED]	
Clave Sitio de Inspección	[REDACTED]	Presencia de Familiares	[REDACTED]
Ubicación geográfica	Latitud: [REDACTED]	Longitud:	[REDACTED]
Estado:	Municipio: [REDACTED]	Localidad:	[REDACTED]
Fuente	Por Denuncia / Solicitud	De la Instrucción de [REDACTED]	
Nombre de Presentes en la Búsqueda	DOS [REDACTED]		
Inicio	Fecha: [REDACTED]	Hora	[REDACTED]
Conclusión	Fecha: [REDACTED]	Hora	[REDACTED]
Acciones (Resumen en orden cronológico)	Salimos a las [REDACTED] rumbo a las coordenadas mencionadas para localizar a los 42 estudiantes en el cual se llegó a dicho lugar y se empezó a buscar en pie tierra, en el cual se hizo el recorrido dependiendo de la zona puesto que no tenía un fácil acceso.		
Resultados (Datos básicos de identificación)	En el transcurso de la búsqueda no se encontró rastros de los 42 normalistas para dicho cometido		
Clave de Transporte Utilizado	[REDACTED]	Clave de Equipo Utilizado	[REDACTED]
Observaciones	De difícil acceso para la ubicación de la coordenada y que se hizo revisión y tanto aéreo como terrestre		
Unidad administrativa	[REDACTED]		
Manejo responsable	Grado / Nombre completo Oficial [REDACTED]	No. Expediente/ Firma	[REDACTED]
Anexo(s) (Evidencia fotográfica, video, documentos, etc)	No. 4	Tipo FOTOGRAFIA	Contenido: IMAGENES RECORRIDO

La información contenida en el presente documento es auditable, confidencial y/o reservada en términos de la Ley Federal de Transparencia y Acceso a la Información Pública Gubernamental

LFTAIPG  
Art. 13  
Fracción IV  
Motivación 1

341

342

**SOPORTE FOTOGRAFICO**



**PROCURADURIA GENERAL DE LA REPUBLICA  
ESPECIALIZADA EN  
DEFENSA DE LA VICTIMA  
DE LA DELINCUENCIA ORGANIZADA**

**No. FOLIO: Z4.2J.00525.TLA  
FECHA: 09/12/2014**

**No. FOLIO: Z4.2J.00525.TLA**






**LFTAIPG  
Art. 13  
Fracción IV  
Motivación 1**

**HOJA DE VERIFICACIÓN DE BÚSQUEDA POR SECTOR (INICIAL)**

Objetivo de Búsqueda	Clave:	Descripción:
Clave Sitio de Inspección		Presencia de Familiares
		NO
Nombre de Familiares Presentes en la Búsqueda		
Ubicación geográfica	Latitud: 17.921641°N.	Longitud: -99.86158°W
Estado:	Municipio:	Localidad: Sin Dato
Fuente	De la información	De la Instrucción
Inicio	Fecha:	Hora:
Conclusión	Fecha:	Hora:
Acciones (Resumen en orden cronológico)	VERAL DE LA REPUBLICA IA ESPECIALIZADA EN APROXIMADAMENTE a la [redacted] hs. la [redacted] arribó a las coordenadas indicadas, donde se realizó sobrevuelo de reconocimiento, con la finalidad de ubicar un área apropiada para el descenso de la aeronave, sin obtener resultado satisfactorio. ERÍA DE SECUESTRO	
Resultados (Datos básicos de identificación)	Verificación de las coordenadas con un resultado de información negativa.	
Observaciones	En las inmediaciones de las coordenadas citadas se observó terreno con condiciones adversas que no permitieron el descenso de la aeronave y desembarque del personal para realizar la búsqueda de los 42 estudiantes normalistas desaparecidos a pié.	
Unidad administrativa	División	Coordinación Dirección General de Agrupamiento
Mando responsable	Grado / Nombre completo	No. Expediente/ Firma
	Suboficial [redacted]	35075 [redacted]
Anexo(s) (Evidencia fotográfica, video, documentos, etc)	No. 4	Tipo fotografías
Clave de Transporte Utilizado	01	Clave de Equipo Utilizado
		02, 10

La información contenida en el presente documento es auditable, confidencial y/o reservada en términos de la Ley Federal de Transparencia y Acceso a la Información Pública Gubernamental.

LFTAIPG  
 Art. 13  
 Fracción IV  
 Motivación 1



DE LA REPÚBLICA  
SPECIALIZADA EN  
INFLUENCIA  
INVESTIGACIÓN  
SECUESTRO.

LFTAIPG  
Art. 13  
Fracción IV  
Motivación 1

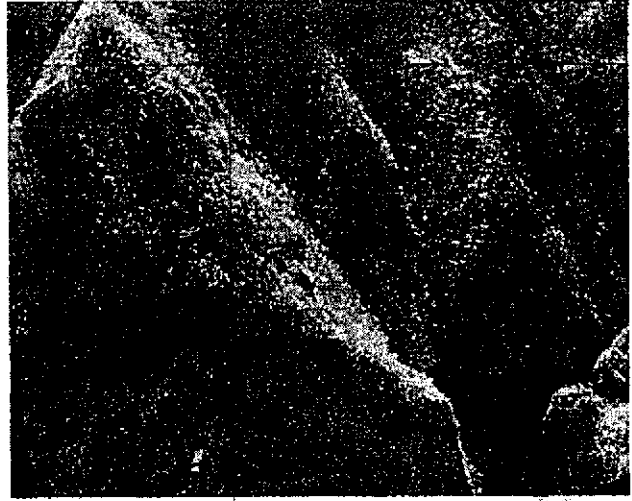



HOJA DE VERIFICACIÓN DE BÚSQUEDA POR SECTOR

Objetivo de Búsqueda	Descripción:		
Clave Sitio de Inspección		Presencia de Familiares	Si No
Ubicación geográfica	Latitud:	Longitud:	
Estado:	Municipio:	Localidad:	
Fuente	Por Denuncia / Solicitud:	De la Instrucción de:	
Inicio	Fecha:	Hora:	
Conclusión	Fecha:	Hora:	
Acciones (Resumen en orden cronológico)	Aproximadamente a las [redacted] hs. se arribó a las coordenadas indicadas, donde se realizó sobrevuelo de reconocimiento, con la finalidad de ubicar un área apropiada para el descenso de la aeronave, sin obtener resultado satisfactorio. Por lo que el piloto dirigió la aeronave a hacia el punto 14 de búsqueda de los 42 normalistas desaparecidos.		
Resultados (Datos básicos de identificación)	Verificación de las coordenadas con un resultado de información negativa.		
Clave de Transporte Utilizado		Clave de Equipo Utilizado	
Observaciones	En las inmediaciones de las coordenadas citadas se observó terreno con condiciones adversas que no permitieron el descenso de la aeronave y desembarque del personal para realizar la búsqueda a pie.		
Unidad administrativa	División	Coordinación	Agrupamiento
Mando responsable	Grado / Nombre Completo		
	Suboficial	35075	
Anexo(s) (Evidencia fotográfica, video, documentos, etc)	No. 4	Tipo fotografía	Contenido Reconocimiento

La información contenida en el presente documento es auditable, confidencial y/o reservada en términos de la Ley Federal de Transparencia y Acceso a la Información Pública Gubernamental

LFTAIPG  
Art. 13  
Fracción IV  
Motivación 1



LFTAIPG  
Art. 13  
Fracción IV  
Motivación 1

HOJA DE VERIFICACIÓN DE BÚSQUEDA POR SECTOR

Objetivo de Búsqueda	Clave: [REDACTED]		Descripción: [REDACTED]	
Clave Sitio de Inspección	[REDACTED]	Presencia de Familiares		[REDACTED] Si [REDACTED] No
Ubicación geográfica	Latitud: [REDACTED]		Longitud: [REDACTED]	
Estado:	Municipio: [REDACTED]		Localidad:	
Fuente	Por Denuncia / Solicitud [REDACTED]		De la Instrucción de [REDACTED]	
Inicio	Fecha: [REDACTED]		Hora: [REDACTED]	
Conclusión	Fecha: [REDACTED]		Hora: [REDACTED]	
Acciones (Resumen en orden cronológico)	Aproximadamente a las [REDACTED] s. se arribó a las coordenadas indicadas, donde se realizó sobrevuelo de reconocimiento, con la finalidad de ubicar un área apropiada para el descenso de [REDACTED], sin obtener resultado satisfactorio. Por lo que el [REDACTED] dirigió la [REDACTED] hacia el punto [REDACTED] de búsqueda de los 42 normalistas desaparecidos en el caso de DELINCUENCIA DE LA FUERZA ARMADA EN INVESTIGACIÓN.			
Resultados (Datos básicos de identificación)	Verificación de las coordenadas con un resultado de información negativa.			
Clave de Transporte Utilizado	[REDACTED]	Clave de Equipo Utilizado	[REDACTED]	
Observaciones	En las inmediaciones de las coordenadas citadas se observó terreno con condiciones adversas que no permitieron el [REDACTED] y [REDACTED] del personal para realizar la búsqueda a pie.			
Unidad administrativa	División	Coordinación		Agrupamiento
Mando responsable	Grado / Nombre completo		No. Expediente/ Firma	
	Subofici [REDACTED]		35075 [REDACTED]	
Anexo(s) (Evidencia fotográfica, video, documentos, etc)	No. 4	Tipo fotografía	Contenido Reconocimiento	

La información contenida en el presente documento es auditable, confidencial y/o reservada en términos de la Ley Federal de Transparencia y Acceso a la Información Pública Gubernamental

LFTAIPG  
Art. 13  
Fracción IV  
Motivación 1

SOPORTE FOTOGRAFICO

No. FOLIO: 24.2J.00528.LPA  
FECHA: 08/12/2014



LFTAIPG  
Art. 13  
Fracción IV  
Motivación 1

HOJA DE VERIFICACIÓN DE BÚSQUEDA POR SECTOR

Objetivo de Búsqueda	Clave: [REDACTED]		Descripción: [REDACTED]
Clave Sitio de Inspección	[REDACTED]	Presencia de Familiares	[REDACTED] SI [REDACTED] No
Ubicación geográfica	Latitud: [REDACTED]	Longitud: [REDACTED]	
Estado:	Municipio: [REDACTED]	Localidad: [REDACTED]	
Fuente	Por Denuncia / Solicitud [REDACTED]	De la Instrucción de [REDACTED]	
Inicio	Fecha: [REDACTED]	Hora: [REDACTED]	
Conclusión	Fecha: [REDACTED]	Hora: [REDACTED]	
Acciones (Resumen en orden cronológico)	Aproximadamente a las [REDACTED] hs. se arribó a las coordenadas indicadas, donde se realizó [REDACTED] de reconocimiento, con la finalidad de ubicar un área apropiada para el descenso de la [REDACTED] sin obtener resultado satisfactorio de los 42 normalistas		
Resultados (Datos básicos de identificación)	No se encontró rastro de los 42 normalistas en el sobre vuelo de dicha coordenada		
Clave de Transporte Utilizado	[REDACTED]	Clave de Equipo Utilizado	[REDACTED]
Observaciones	Se realizó el sobre vuelo no encontrando a los [REDACTED] normalistas o rastro alguno de ellos		
Unidad administrativa	División	Coordinación	Agrupamiento
Mando responsable	Grado / Nombre completo	No. Expediente/ Firma	
	Suboficia [REDACTED]	3507 [REDACTED]	
Anexo(s) (Evidencia fotográfica, video, documentos, etc)	No. 4	Tipo fotografía	Contenido Reconocimiento

La información contenida en el presente documento es auditable, confidencial y/o reservada en términos de la Ley Federal de Transparencia y Acceso a la Información Pública Gubernamental

LFTAIPG  
Art. 13  
Fracción IV  
Motivación 1

394

350

SOPORTE FOTOGRAFICO

No. FOLIO: 24.21.00529.SMV  
FECHA: 08/12/2014



LFTAIPG  
Art. 13  
Fracción IV  
Motivación 1




No. Folio: 00530  
Fecha: 08 / 12 / 14

HOJA DE VERIFICACIÓN DE BÚSQUEDA POR SECTOR

Objetivo de Búsqueda	Clave [REDACTED]		Descripción:	[REDACTED]
Clave Sitio de Inspección	[REDACTED]	Presencia de Familiares	<input type="checkbox"/> Si <input type="checkbox"/> No	
Ubicación geográfica	Latitud: [REDACTED]	Longitud:	[REDACTED]	
Estado:	Municipio: [REDACTED]	Localidad		
Fuente	Por Denuncia / Solicitud [REDACTED]	De la Instrucción de	[REDACTED]	
Inicio	Fecha: [REDACTED]	Hora:	[REDACTED]	
Conclusión	Fecha: [REDACTED]	Hora:	[REDACTED]	
Acciones (Resumen en orden cronológico)	Aproximadamente a las [REDACTED] hs. se arribó a las coordenadas indicadas, donde se realizó [REDACTED] de reconocimiento, con la finalidad de ubicar un área apropiada para el descenso de la aeronave, sin obtener resultado satisfactorio. Por lo que el piloto dirigió la [REDACTED] hacia el punto [REDACTED] de búsqueda de los 42 normalistas desaparecidos.			
Resultados (Datos básicos de identificación)	SE OBSERVÓ QUE LAS COORDENADAS ANTES MENCIONADAS NO SE OBTUVIERON RESULTADO ALGUNO.			
Clave de Transporte Utilizado	[REDACTED]	Clave de Equipo Utilizado	[REDACTED]	
Observaciones	En las inmediaciones de las coordenadas citadas se observó terreno con condiciones adversas que no permitieron el descenso de la aeronave y desembarque del personal para realizar la búsqueda a pie-tierra			
Unidad administrativa	División	Coordinación	Agrupamiento	
Mando responsable	Grado / Nombre completo	No. Expediente/ Firma		
	Suboficial [REDACTED]	35075 [REDACTED]		
Anexo(s) (Evidencia fotográfica, video, documentos, etc)	No. 4	Tipo fotografía	Contenido Reconocimiento	

La información contenida en el presente documento es auditable, confidencial y/o reservada en términos de la Ley Federal de Transparencia y Acceso a la Información Pública Gubernamental

LFTAIPG  
Art. 13  
Fracción IV  
Motivación 1



LFTAIPG  
Art. 13  
Fracción IV  
Motivación 1


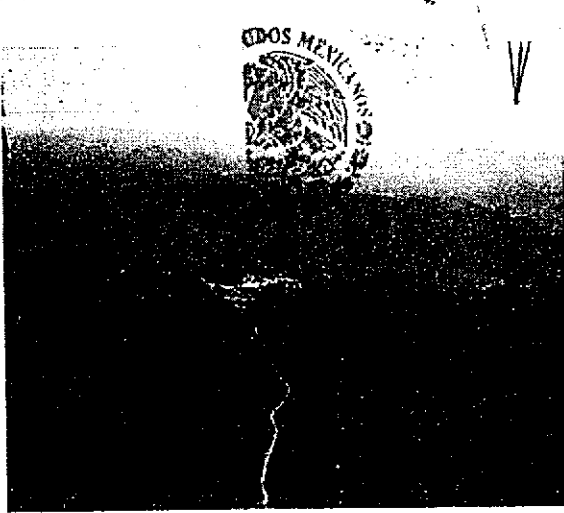



HOJA DE VERIFICACIÓN DE BÚSQUEDA POR SECTOR

Objetivo de Búsqueda [Redacted]	Clave [Redacted]	Descripción: [Redacted]	
Clave Sitio de Inspección [Redacted]	[Redacted]	Presencia de Familiares	[Redacted] Si [Redacted] No
Ubicación geográfica	Latitud: [Redacted]	Longitud	[Redacted]
Estado:	Municipio [Redacted]	Localidad:	[Redacted]
Fuente	Por Denuncia / Solicitud [Redacted]	De la Instrucción de	[Redacted]
Inicio	Fecha: [Redacted]	Hora:	[Redacted]
Conclusión	Fecha: [Redacted]	Hora:	[Redacted]
Acciones (Resumen en orden cronológico)	Aproximadamente a las [Redacted] hs. se arribó a las coordenadas indicadas, donde se realizó [Redacted] de reconocimiento, con la finalidad de ubicar un área apropiada para el descenso de la aeronave, sin obtener resultado satisfactorio. Por lo que el piloto dirigió la [Redacted] a hacia el Campo militar del 27/o B. Inf. En Iguala de Independencia, Guerrero.		
Resultados (Datos básicos de identificación)	VERAL DE LA REPÚBLICA IA ESPECIALIZADA EN DE DELINCUENCIA A Verificación de las coordenadas con un resultado de información negativa. ADA EN INVESTIGACIÓN TERIA DE SEQUEST		
Clave de Transporte Utilizado	[Redacted]	Clave de Equipo Utilizado	[Redacted]
Observaciones	En las inmediaciones de las coordenadas citadas se observó terreno con condiciones adversas que no permitieron el descenso de la aeronave y desembarque del personal para realizar la búsqueda a pie.		
Unidad administrativa	División [Redacted]	Coordinación [Redacted]	Agrupamiento [Redacted]
Mando responsable	Grado / Nombre completo Suboficial [Redacted]	No. Expediente/ Firma	35075 [Redacted]
Anexo(s) (Evidencia fotográfica, video, documentos, etc)	No. 4	Tipo fotografía	Contenido Reconocimiento

La información contenida en el presente documento es auditable, confidencial y/o reservada en términos de la Ley Federal de Transparencia y Acceso a la Información Pública Gubernamental

LFTAIPG  
Art. 13  
Fracción IV  
Motivación 1



LFTAIPG  
Art. 13  
Fracción IV  
Motivación 1

## HOJA DE VERIFICACIÓN DE BÚSQUEDA POR SECTOR

Objetivo de Búsqueda	Clave: [REDACTED]	Descripción [REDACTED]	
Clave Sitio de Inspección	[REDACTED]	Presencia de Familiares	<input type="checkbox"/> Si <input type="checkbox"/> No
Nombre de Presentes en la Búsqueda	[REDACTED]		
Ubicación geográfica	Latitud: [REDACTED]	Longitud: [REDACTED]	
Estado:	Municipio: [REDACTED]	Localidad: [REDACTED]	
Fuente	Por Denuncia / Solicitud [REDACTED]	De la instrucción de [REDACTED]	
Inicio	Fecha [REDACTED]	Hora: [REDACTED]	
Conclusión	Fecha [REDACTED]	Hora: [REDACTED]	
Acciones (Resumen en orden cronológico)	<p>Siendo las [REDACTED] Hs. de la presente fecha el agrupamiento de [REDACTED] apoyado por el agrupamiento de [REDACTED], realizaron un operativo de búsqueda, en el área correspondiente a la localidad de [REDACTED] y sus alrededores, con el objetivo de localizar a los 42 estudiantes desaparecidos,</p>		
Resultados (Datos básicos de identificación)	<p>No se encontró ninguna casa en las coordenadas citadas, en su lugar había un terreno de siembra de maíz de aproximadamente [REDACTED] de largo por [REDACTED] de ancho, este se encontraba en malas condiciones.</p>		
Clave de Transporte Utilizado	[REDACTED]	Clave de Equipo Utilizado	[REDACTED]
Observaciones	<p>Cabe mencionar que el operativo se realizó por tierra y aire con un total de [REDACTED] elementos, al mando del Subinspector [REDACTED] Acompañados en todo el momento de [REDACTED] citados anteriormente.</p>		
Unidad administrativa	División [REDACTED]	Coordinación [REDACTED]	Agrupamiento [REDACTED]
Mando responsable	Grado / Nombre completo Suboficial [REDACTED]	No. Expediente/ Firma 39999 [REDACTED]	
Anexo(s) (Evidencia fotográfica, video, documentos, etc)	No.4	Tipo fotografía	Contenido Reconocimiento

La información contenida en el presente documento es auditable, confidencial y/o reservada en términos de la Ley Federal de Transparencia y Acceso a la Información Pública Gubernamental


LFTAIPG  
Art. 13  
Fracción IV  
Motivación 1

SOPORTE FOTOGRAFICO

285

356

No. FOLIO: 24.2J.00532.AMA  
FECHA: 08 /12/2014



GENERAL DE LA REPÚBLICA  
FISCALÍA ESPECIALIZADA EN  
MATERIA DE DELINCUENCIA  
ORGANIZADA  
UNIDAD DE INVESTIGACIÓN  
MATERIA DE SEQUESTROS

LFTAIPG  
Art. 13  
Fracción IV  
Motivación 1

### HOJA DE VERIFICACIÓN DE BÚSQUEDA POR SECTOR

Objetivo de Búsqueda	Clave	Descripción:	
Clave Sitio de Inspección	07	Presencia de Familiares	Si No
Ubicación geográfica	Latitud	Longitud	
Nombre de			
Presentes en la Búsqueda			
Estado:	Municipio:	Localidad:	
Fuente	Por Denuncia / Solicitud	De la instrucción de	
Inicio	Fecha	Hora	
Conclusión	Fecha	Hora	
Acciones (Resumen en orden cronológico)	<p>Siendo las [redacted] Hs. de la presente fecha el Agrupamiento de [redacted] Especiales apoyado por el agrupamiento de [redacted] realizaron un operativo de búsqueda en el área correspondiente a la localidad de Amatitlán y sus alrededores, con el objetivo de localizar a los 42 estudiantes desaparecidos, es así que siendo las [redacted] Hs. Estando en Amatitlán, nos trasladamos a las coordenadas citadas para explorar la zona en búsqueda de indicios.</p>		
Resultados (Datos básicos de identificación)	<p>No se encontraron indicios que ayuden a la localización de los estudiantes, la zona recorrida se encuentra aproximadamente a [redacted] al suroeste de [redacted] encontrándose el terreno con declives barrancas y con vegetación propia de la zona.</p>		
Clave de Transporte Utilizado		Clave de Equipo Utilizado	
Observaciones	<p>Cabe mencionar que el operativo se realizó por tierra y aire con un total de 1 [redacted] elementos, al mando del [redacted] Acompañados en todo el momento de los padres de familia citados anteriormente.</p>		
Unidad administrativa	División	Coordinación	Agrupamiento
Mando responsable	Grado / Nombre completo	No. Expediente/ Firma	
Anexo(s) (Evidencia fotográfica, video, documentos, etc)	No.4	Tipo fotografía	Contenido Reconocimiento

La información contenida en el presente documento es auditable, confidencial y/o reservada en términos de la Ley Federal de Transparencia y Acceso a la Información Pública Gubernamental

LFTAIPG  
Art. 13  
Fracción IV  
Motivación 1



LFTAIPG  
Art. 13  
Fracción IV  
Motivación 1

No. Folio: 00534  
Fecha: 02/12/14

HOJA DE VERIFICACIÓN DE BÚSQUEDA POR SECTOR

Objetivo de Búsqueda	Clave	Descripción:	
Clave Sitio de Inspección		Presencia de Familiares	<input type="checkbox"/> SI <input type="checkbox"/> No
Nombre de presentes en la búsqueda			
Ubicación geográfica	Latitud:	Longitud:	
Estado:	Municipio:	Localidad:	
Fuente	Por Denuncia / Solicitud	De la Instrucción de	
Inicio	Fecha:	Hora:	
Conclusión	Fecha:	Hora:	
Acciones (Resumen en orden cronológico)	<p>Se portaron las instalaciones del [redacted] aproximadamente a las [redacted] un total de [redacted] elementos en 21 unidades [redacted] por el poblado de [redacted] recorriendo una distancia de [redacted] km en un tiempo aproximado de [redacted] y de [redacted] para la [redacted] con un tiempo de [redacted]</p>		
Resultados (Datos básicos de identificación)	<p>A la [redacted] en el punto asignado se hizo un reconocimiento de la zona, con un radio aproximado de [redacted] m, no encontrando alguna [redacted] que tuviera que ver con los [redacted] normalistas desaparecidos.</p>		
Clave de Transporte Utilizado		Clave de Equipo Utilizado	
Observaciones	<p>No omito mencionar que dichos reconocimientos fueron hechos vía [redacted] y con apoyo [redacted] en la búsqueda de los 42 estudiantes normalistas desaparecidos.</p>		
Unidad administrativa	División	Coordinación	Agrupamiento
Mando responsable	Grado / Nombre completo	No. Expediente / Firma	
Anexo(s) (Evidencia fotográfica, video, documentos, etc)	No. 4	Tipo Fotográfico	Contenido Imágenes de la búsqueda.

La información contenida en el presente documento es auditable, confidencial y/o reservada en términos de la Ley Federal de Transparencia y Acceso a la Información Pública Gubernamental

LFTAIPG  
Art. 13  
Fracción IV  
Motivación 1



LFTAIPG  
Art. 13  
Fracción IV  
Motivación 1



## HOJA DE VERIFICACIÓN DE BÚSQUEDA POR SECTOR

Objetivo de Búsqueda	Clave	Descripción:
Clave Sitio de Inspección		Presencia de Familiares <input type="checkbox"/> Si <input type="checkbox"/> No
Nombres de Familiares presentes en la búsqueda		
Ubicación geográfica	Latitud	Longitud:
Estado:	Municipio:	Localidad:
Fuente	Por Denuncia / Solicitud	De la Instrucción de
Inicio	Fecha:	Hora:
Conclusión	Fecha:	Hora:
Acciones <small>(Resumen en orden cronológico)</small>	Salimos en dirección al poblado de [redacted] a bordo de [redacted] vehículos balizados de los [redacted] reales, una [redacted] y [redacted] con números económicos [redacted] con [redacted] elementos pertenecientes al Agrupamiento de [redacted] de los 42 estudiantes desaparecidos. Iniciando el desplazamiento a dichas coordenadas a las [redacted] horas, realizando un reconocimiento y patrullaje para situar a los estudiantes antes mencionados.	
Resultados <small>(Datos básicos de identificación)</small>	Los resultados fueron negativos, el terreno donde se realizó el reconocimiento, es de difícil acceso con elevaciones bastantes ladeadas, durante el trayecto nos percatamos de la existencia de un sembradío de lo que parece ser "Amapola" por lo que se procedió a resguardar y destruirlo, donde se obtuvieron muestras de dicha planta para el análisis del personal calificado, incorporándonos a la base de Operaciones a las [redacted] horas.	
Clave de Transporte Utilizado		Clave de Equipo Utilizado
Observaciones	No omito mencionar que dichos reconocimientos fue hecho vía terrestre y con apoyo aérea, en la búsqueda de los 42 estudiantes normalistas desaparecidos.	
Unidad administrativa	División	Coordinación
Mando responsable	Grado / Nombre completo Suboficial	No. Expediente/ Firma / 23054
Anexo(s) <small>(Evidencia fotográfica, video, documentos, etc.)</small>	No. 04	Tipo. Fotografías (imágenes)
		Contenido. Imágenes de la búsqueda

La información contenida en el presente documento es auditable, confidencial y/o reservada en términos de la Ley Federal de Transparencia y Acceso a la Información Pública Gubernamental

LFTAIPG  
 Art. 13  
 Fracción IV  
 Motivación 1

SOPORTE FOTOGRAFICO

No. FOLIO: Z4.21.00535.TLA  
FECHA: 08/12/2014



GENERAL DE LA REPUBLICA  
IA ESPECIALIZADA EN  
DE DELINCUENCIA  
ANIZADA  
ADA EN INVESTIGACION  
ERIA DE SEQUESTRAR

LFTAIPG  
Art. 13  
Fracción IV  
Motivación 1

### HOJA DE VERIFICACIÓN DE BÚSQUEDA POR SECTOR


Objetivo de Búsqueda Hoyuelos	Clave: [REDACTED]	Descripción: [REDACTED]	
Clave Sitio de Inspección	[REDACTED]	Presencia de Familiares	<input type="checkbox"/> Sí <input type="checkbox"/> No
Nombre de presentes en la búsqueda	[REDACTED]		
Ubicación geográfica	Latitud: [REDACTED]	Longitud: [REDACTED]	
Estado:	Municipio: [REDACTED]	Localidad: [REDACTED]	
Fuente	Por Denuncia / Solicitud [REDACTED]	De la Instrucción de [REDACTED]	
Inicio	Fecha [REDACTED]	Hora: [REDACTED]	
Conclusión	Fecha [REDACTED]	Hora: [REDACTED]	
Acciones (Resumen en orden cronológico)	Sobre el poblado de [REDACTED], nos trasladamos a las coordenadas antes mencionadas con un estado de fuerza de [REDACTED] elementos pertenecientes al Agrupamiento de [REDACTED] suboficiales de la División [REDACTED] y [REDACTED] los 42 estudiantes desaparecidos, iniciando el desplazamiento a dichas coordenadas a las [REDACTED] horas, realizando un reconocimiento y patrullaje para localizar a los estudiantes antes mencionados.		
Resultados (Datos básicos de identificación)	Los resultados fueron negativos, el terreno donde se realizó el reconocimiento, es de difícil acceso con elevaciones bastantes elevadas, durante el desplazamiento se localizó de la existencia de un plantío de lo que parece ser "Amapola" por lo que se procedió a resguardar y destruir el área, donde se obtuvieron muestras de dicha planta para el análisis del personal con los conocimientos, incorporándonos a la base de Operaciones a las [REDACTED] horas.		
Clave de Transporte Utilizado	[REDACTED]	Clave de Equipo Utilizado	[REDACTED]
Observaciones	No omito mencionar que dichos reconocimientos fue hecho vía [REDACTED] con apoyo [REDACTED] en la búsqueda de los 42 estudiantes normalistas desaparecidos.		
Unidad administrativa	División [REDACTED]	Coordinación [REDACTED]	Agrupamiento [REDACTED]
Mando responsable	Grado / Nombre completo Suboficial. [REDACTED]	No. Expediente/ Firma 23054 [REDACTED]	
Anexo(s) (Evidencia fotográfica, video, documentos, etc.)	No. (4)	Tipo Fotografías (imágenes)	Contenido Imágenes de búsqueda

La información contenida en el presente documento es auditable, confidencial y/o reservada en términos de la Ley Federal de Transparencia y Acceso a la Información Pública Gubernamental

LFT AIPG  
 Art. 13  
 Fracción IV  
 Motivación 1

SOPORTE FOTOGRAFICO

No. FOLIO: 24.21.00536.TLA  
FECHA: 08/12/2014



ESTADOS UNIDOS MEXICANOS  
SECRETARÍA DE JUSTICIA Y ENERÍA  
PROFESORADO DE LA REPÚBLICA  
ESPECIALIZADA EN  
EFICIENCIA  
DE  
INVESTIGACIÓN  
DE SEQUESTROS

LFTAIPG  
Art. 13  
Fracción IV  
Motivación 1

## HOJA DE VERIFICACIÓN DE BÚSQUEDA POR SECTOR


<b>Objetivo de Búsqueda</b>	Clave: [REDACTED]	Descripción: [REDACTED]
<b>Clave Sitio de Inspección</b>	[REDACTED]	Presencia de Familiares <input type="checkbox"/> SI <input type="checkbox"/> NO
<b>Ubicación geográfica</b>	Latitud: 17°43'41.6"N	Longitud: 99°51'0.81.8" W.
<b>Estado: Guerrero</b>	Municipio: [REDACTED]	Localidad: [REDACTED]
<b>Fuente</b>	Por denuncia/ Solicitud	De la Instrucción de PF [REDACTED]
<b>Inicio</b>	Fecha [REDACTED]	Hora [REDACTED] horas
<b>Conclusión</b>	Fecha [REDACTED]	Hora [REDACTED] horas
<b>Acciones</b> (Resumen en orden cronológico)	<p>Aproximadamente a las [REDACTED] horas arribamos al poblado de la [REDACTED] Municipio de [REDACTED], en la búsqueda de los estudiantes normalistas llevando a cabo patrullaje a pie tierra en búsqueda de un cerro, al encontrarse en el reconocimiento se localizaron unos campesinos que mencionaron que había una gruta conocida como [REDACTED] al cual nos dirigimos, en el trayecto al lugar avistamos un plantío que se hallaba en dirección hacia donde caminábamos y al llegar al punto, pudimos constatar que en efecto se trataba de un plantío en crecimiento con las características propias de la amapola localizadas en las coordenadas geográficas N 17°43'41.6" y W 99°51'0.81.8". Tratándose de un terreno irregular de [REDACTED] m2 aproximadamente y sobre la superficie había plantas con características de la amapola con una densidad de [REDACTED] plantas por metro cuadrado, la altura promedio de las plantas era de [REDACTED] centímetros aprox. Previa implementación del dispositivo de seguridad en las inmediaciones del área, se procedió a dar inicio a la destrucción por corte utilizando machetes y se arrancó desde la raíz e incinero el plantío antes mencionado, culminando totalmente con la destrucción e incineración a las [REDACTED] hrs. Del mismo día, en el lugar se recolectaron muestras representativas de las plantas. Posteriormente se inició el regreso a nuestras instalaciones para la puesta a disposición ante del Agente del Ministerio Público de la Federación. No negativo se encontró indicio de la estancia y/o de personas que pudieran aportar información para la ubicación de los 42 estudiantes desaparecidos en Iguala de la Independencia.</p>	
<b>Resultados</b> (Datos básicos de identificación)	Verificación de las coordenadas con un resultado de información negativa.	
<b>Observaciones</b>	Se logró la erradicación e incineración de [REDACTED] mts2 de una planta con las características propias de la amapola, sin obtener resultados positivos para la ubicación de los 42 estudiantes desaparecidos en Iguala de la Independencia.	
<b>Unidad administrativa</b>	División [REDACTED]	Coordinación Dirección General de Agrupamiento [REDACTED]
<b>Mando responsable</b>	Grado / Nombre completo Policía segundo [REDACTED]	No. Expediente/ Firma 26492 [REDACTED]
<b>Anexo(s)</b> (Evidencia fotográfica, video, documentos, etc)	No. 4	Tipo: fotografías Contenido: fotos de inspección

La información contenida en el presente documento es auditable, confidencial y/o reservada en términos de la Ley Federal de Transparencia y Acceso a la Información Pública Gubernamental

LFTAIPG  
 Art. 13  
 Fracción IV  
 Motivación 1

SOPORTE FOTOGRAFICO

No. FOLIO: Z4.21.00537.LEO  
FECHA: 03/01/2015



LFTAIPG  
Art. 13  
Fracción IV  
Motivación 1

## HOJA DE VERIFICACIÓN DE BÚSQUEDA POR SECTOR

Objetivo de Búsqueda	Clave: [REDACTED]	Descripción: [REDACTED]	
Clave Sitio de Inspección	[REDACTED]	Presencia de Familiares	Si No
Nombre de los Presentes en la Búsqueda	[REDACTED]		
Ubicación geográfica	Latitud: [REDACTED]	Longitud: [REDACTED]	
Estado:	Municipio: Sin Dato	Localidad: [REDACTED]	
Fuente	Por Denuncia / Solicitud [REDACTED]	De la instrucción de [REDACTED]	
Inicio	Fecha: [REDACTED]	Hora: [REDACTED]	
Conclusión	Fecha: [REDACTED]	Hora: [REDACTED]	
Acciones (Resumen en orden cronológico)	<p>Siendo las [REDACTED] Hs. de la presente fecha el Agrupamiento de [REDACTED] apoyado por el agrupamiento de [REDACTED] realizaron un operativo de búsqueda en el área correspondiente a la localidad de [REDACTED] y sus alrededores, con el objetivo de localizar a los 42 estudiantes desaparecidos, la zona se encuentra a tres horas de la localidad.</p>		
Resultados (Datos básicos de identificación)	<p>No se encontraron indicios que coadyuven a la localización de los estudiantes desaparecidos, la zona de las citadas coordenadas muestra un terreno lleno de barrancas, declives, peñascos y vegetación propia de la zona.</p>		
Clave de Transporte Utilizado	[REDACTED]	Clave de Equipo Utilizado	[REDACTED]
Observaciones	<p>Cabe mencionar que el operativo se realizó por tierra y aire con un total de 109 elementos, al mando del Subinspector [REDACTED] Acompañados en todo el momento de los padres de familia citados anteriormente.</p>		
Unidad administrativa	División [REDACTED]	Coordinación [REDACTED]	Agrupamiento [REDACTED]
Mando responsable	Grado / Nombre completo	No. Expediente/ Firma	
	Suboficial [REDACTED]	39999 [REDACTED]	
Anexo(s) (Evidencia fotográfica, video, documentos, etc)	No.4	Tipo fotografía	Contenido Reconocimiento


La información contenida en el presente documento es auditable, confidencial y/o reservada en términos de la Ley Federal de Transparencia y Acceso a la Información Pública Gubernamental

LFTAIPG  
Art. 13  
Fracción IV  
Motivación 1


**SOPORTE FOTOGRAFICO**

**No. FOLIO: Z4.21.00538.TLA**

**FECHA: 09 /12/2014**



GENERAL DE LA REPUBLICA



LFTAIPG  
Art. 13  
Fracción IV  
Motivación 1



## HOJA DE VERIFICACIÓN DE BÚSQUEDA POR SECTOR

<b>Objetivo de Búsqueda</b>	Clave: [REDACTED]	Descripción: [REDACTED]
<b>Clave Sitio de Inspección</b>	07	Presencia de Familiares <input type="checkbox"/> Si <input checked="" type="checkbox"/> No
<b>Nombre de los Presentes en la Búsqueda</b>	[REDACTED]	
<b>Ubicación geográfica</b>	Latitud: [REDACTED]	Longitud: [REDACTED]
<b>Estado:</b>	Municipio: [REDACTED]	Localidad: [REDACTED]
<b>Fuente</b>	Por Denuncia / Solicitud [REDACTED]	De la instrucción de [REDACTED]
<b>Inicio</b>	Fecha: [REDACTED]	Hora: [REDACTED]
<b>Conclusión</b>	Fecha: [REDACTED]	Hora: [REDACTED]
<b>Acciones</b> <small>(Resumen en orden cronológico)</small>	<p>El Agrupamiento de Operaciones [REDACTED] Agrupamiento de [REDACTED] se trasladó del punto [REDACTED] para la búsqueda de indicios que ayuden a la localización de los estudiantes desaparecidos</p> <p style="font-size: small; text-align: center;">                 AGREGADO A LA SECUENCIA ORGANIZADA EN INVESTIGACIÓN MATERIA DE SEQUESTRO             </p>	
<b>Resultados</b> <small>(Datos básicos de identificación)</small>	<p>No se encontraron indicios que ayuden a la localización de los estudiantes, la zona recorrida se encuentra aproximadamente a una hora del punto [REDACTED] encontrándose el terreno con declives barrancas lo cual imposibilita el paso de personas.</p>	
<b>Clave de Transporte Utilizado</b>	[REDACTED]	<b>Clave de Equipo Utilizado</b> [REDACTED]
<b>Observaciones</b>	<p>Cabe mencionar que el operativo se realizó por tierra y aire con un total de [REDACTED] elementos, al mando del Subinspector [REDACTED] Acompañados en todo el momento de los [REDACTED] citados anteriormente.</p>	
<b>Unidad administrativa</b>	División [REDACTED]	Coordinación [REDACTED] Agrupamiento [REDACTED]
<b>Mando responsable</b>	Grado / Nombre completo Suboficial [REDACTED]	No. Expediente/ Firma 39999 [REDACTED]
<b>Anexo(s)</b> <small>(Evidencia fotográfica, vídeo, documentos, etc)</small>	No.4	Tipo fotografía Contenido Reconocimiento



La información contenida en el presente documento es auditable, confidencial y/o reservada en

LFTAIPG  
 Art. 13  
 Fracción IV  
 Motivación 1

SOPORTE FOTOGRAFICO

No. Folio: Z4.2J.00539.TLA

FECHA: 09/12/2014




LFTAIPG  
Art. 13  
Fracción IV  
Motivación 1

## HOJA DE VERIFICACIÓN DE BÚSQUEDA POR SECTOR

Objetivo de Búsqueda	Clave: [REDACTED]	Descripción: Vehículo con impactos de arma de fuego	
Clave Sitio de Inspección	[REDACTED]	Presencia de Familiares	[REDACTED] SI [REDACTED] No
Nombre de [REDACTED] presentes en la búsqueda	[REDACTED]		
Ubicación geográfica	Latitud: [REDACTED]	Longitud: [REDACTED]	
Estado:	Municipio: [REDACTED]	Localidad: [REDACTED]	
Fuente	Por Denuncia / Solicitud	De la Instrucción de [REDACTED]	
Inicio	Fecha: [REDACTED]	Hora: [REDACTED]	
Conclusión	Fecha: [REDACTED]	Hora: [REDACTED]	
Acciones (Resumen en orden cronológico)	<p>El grupo de [REDACTED] en conjunto del agrupamiento de [REDACTED] realizaron un operativo correspondiente a san miguel vista hermosa y sus alrededores, con el objetivo de localizar a los estudiantes normalistas desaparecidos.</p> <p>El personal de la [REDACTED] sale a las 0 [REDACTED] Hs de las Instalaciones de la feria con [REDACTED] elementos operativos a bordo de 21 unidades, llegando al poblado de [REDACTED] a las 0 [REDACTED] Hs y posteriormente a dicho lugar mencionado a las [REDACTED] Hs.</p>		
Resultados (Datos básicos de identificación)	<p>Se encontró una camioneta color [REDACTED] de la marca [REDACTED] modelo [REDACTED] con placas [REDACTED] pertenecientes al estado de [REDACTED] con diversos impactos de arma de fuego en diferentes lados del vehículo, mismo que se encontraba en un terreno baldío al que también se realizó una inspección sin encontrar a ninguna persona, la camioneta esta ubicada en coordenadas [REDACTED] poblado antes citado. El grupo de operaciones especiales en compañía de dos padres de familia de los estudiantes normalistas desaparecidos llegamos a dicho lugar el cual se aseguró y se tomaron fotografías ya que por la situación y la seguridad de los familiares no pudimos permanecer mucho tiempo ahí.</p>		
Clave de Transporte Utilizado	[REDACTED]	Clave de Equipo Utilizado	[REDACTED]
Observaciones	Cabe mencionar que se organizaron equipos de búsqueda que reaccionaron por [REDACTED] y por [REDACTED]		
Unidad administrativa	División [REDACTED]	Coordinación [REDACTED]	Agrupamiento [REDACTED]
Mando responsable	Grado / Nombre completo Suboficial [REDACTED]	No. Expediente/ Firma 46857 [REDACTED]	
Anexo(s) (Evidencia fotográfica, video, documentos, etc.)	No. 2	Tipo Material Fotográfico	Contenido Fotos del lugar que se encontró.

La información contenida en el presente documento es auditable, confidencial y/o reservada en

LFTAIPG  
Art. 13  
Fracción IV  
Motivación 1



LFTAIPG  
Art. 13  
Fracción IV  
Motivación 1

### HOJA DE VERIFICACIÓN DE BÚSQUEDA POR SECTOR

Objetivo de Búsqueda	Clave: [REDACTED]	Descripción: Pastizal en la localidad de [REDACTED]	
Clave Sitio de Inspección	[REDACTED]	Presencia de Familiares	[REDACTED] Si [REDACTED] No [REDACTED]
Nombre de presentes en la búsqueda	[REDACTED]		
Ubicación geográfica	Latitud: [REDACTED]	Longitud: [REDACTED]	
Estado:	Municipio [REDACTED]	Localidad [REDACTED]	
Fuente	Por Denuncia / Solicitud	De la Instrucción de [REDACTED]	
Inicio	Fecha: [REDACTED]	Hora: [REDACTED]	
Conclusión	Fecha: [REDACTED]	Hora: [REDACTED]	
Acciones (Resumen en orden cronológico)	<p>El grupo de [REDACTED] en conjunto del agrupamiento de [REDACTED] realizaron un operativo correspondiente a san miguel vista hermosa y sus alrededores, con el objetivo de localizar a los estudiantes normalistas desaparecidos.</p> <p>El personal de la [REDACTED] sale a las [REDACTED] Hs de las instalaciones de la feria, con [REDACTED] elementos operativos a bordo de [REDACTED] unidades, llegando al poblado de [REDACTED] as [REDACTED] ando en el punto a las [REDACTED] s.</p>		
Resultados (Datos básicos de identificación)	<p>Se encontró en el lugar un pastizal de aproximadamente unos [REDACTED] metros cuadrados en las coordenadas [REDACTED] sin obtener resultado de encontrar algún inmueble en el sitio. El grupo de operaciones especiales en compañía de [REDACTED] estudiantes normalistas desaparecidos llegamos a dicho lugar el cual se aseguró y se tomaron fotografías.</p>		
Clave de Transporte Utilizado	[REDACTED]	Clave de Equipo Utilizado	[REDACTED]
Observaciones	Cabe mencionar que se organizaron equipos de búsqueda que reaccionaron por tierra y por aire.		
Unidad administrativa	División [REDACTED]	Coordinación [REDACTED]	Agrupamiento [REDACTED]
Mando responsable	Grado / Nombre completo [REDACTED]	No. Expediente [REDACTED]	[REDACTED]
	Suboficial [REDACTED]	46857 [REDACTED]	[REDACTED]
Anexo(s) (Evidencia fotográfica, video, documentos, etc.)	No. 4	Tipo Material Fotográfico	Contenido Fotos del lugar que se encontró.

La información contenida en el presente documento es auditable, confidencial y/o reservada en términos de la Ley Federal de Transparencia y Acceso a la Información Pública Gubernamental

LFTAIPG  
 Art. 13  
 Fracción IV  
 Motivación 1



LFTAIPG  
Art. 13  
Fracción IV  
Motivación 1

### HOJA DE VERIFICACIÓN DE BÚSQUEDA POR SECTOR

Objetivo de Búsqueda	[REDACTED]		Descripción:	[REDACTED]
Clave Sitio de Inspección	[REDACTED]	Presencia de Familiares	[REDACTED] SI [REDACTED] No	
Ubicación geográfica	Latitud:	[REDACTED]	Longitud	[REDACTED]
Estado:	Municipio:	[REDACTED]	Localidad:	[REDACTED]
Fuente	Por Denuncia / Solicitud	[REDACTED]	De la Instrucción de	[REDACTED]
Inicio	Fecha	[REDACTED]	Hora:	[REDACTED]
Conclusión	Fecha	[REDACTED]	Hora:	[REDACTED]
Acciones (Resumen en orden cronológico)	Siendo aproximadamente las [REDACTED] hrs se le dio apoyo a [REDACTED] Para la localización de los 42 normalistas desaparecidos en el cual nos comentaron que fue una denuncia de [REDACTED] se arribó a dicha coordenada para corroborar la localización de los desaparecidos, en el cual se dio la verificación en dicho punto y se estuvo preguntando a la gente que [REDACTED] la coordenada mencionada.			
Resultados (Datos básicos de identificación)	Se hizo el reconocimiento, y se estuvo preguntando si no habían visto algo anormal en dicha zona, para la localización de los 42 normalistas.			
Clave de Transporte Utilizado	[REDACTED]	Clave de Equipo Utilizado	[REDACTED]	
Observaciones	Nos dieron el apoyo la gente que se les preguntaba sobre los 42 normalistas desaparecidos para su localización en dicha coordenada, en el cual no se encontró ningún rastro de los 42 normalistas.			
Unidad administrativa	División	[REDACTED]	Agrupamiento	[REDACTED]
Mando responsable	Grado / Nombre completo	[REDACTED]	No. Expediente/ Firma	[REDACTED]
	Oficial	[REDACTED]	35227	[REDACTED]
Anexo(s) (Evidencia fotográfica, video, documentos, etc)	No. 8	Tipo Fotografía	Contenido reconocimiento	

La información contenida en el presente documento es auditable, confidencial y/o reservada en términos de la Ley Federal de Transparencia y Acceso a la Información Pública Gubernamental

LFTAIPG  
Art. 13  
Fracción IV  
Motivación 1

SOPORTE FOTOGRAFICO

No. FOLIO: Z1.2A.00542.IGU  
FECHA: 13/12/2014



LFTAIPG  
Art. 13  
Fracción IV  
Motivación 1



No. Folio: 00543  
Fecha: 09/12/19

HOJA DE VERIFICACIÓN DE BÚSQUEDA POR SECTOR

Objetivo de Búsqueda	Clave:	Descripción:	
Clave Sitio de Inspección		Presencia de Familiares	No
Nombre de presentes en la búsqueda			
Ubicación geográfica	Latitud:	Longitud:	
Estado:	Municipio:	Localidad: Sin dato.	
Fuente	Por Denuncia / Solicitud	De la Instrucción de	
Inicio	Fecha:	Hora:	horas
Conclusión	Fecha:	Hora:	horas
Acciones (Resumen en orden cronológico)	<p>Se traza y trazamos la ruta de las indicadas, donde participo elementos y unidades llegando al punto de extracción se establece una búsqueda y un cordón de seguridad, donde se limpia la zona físicamente para que la aeronave pudiera aterrizar y extraer a los dos padres.</p>		
Resultados (Datos básicos de identificación)	<p>En el punto de extracción se encontró una carretera en construcción y una loma con una altura de metros donde se encontraba una milpa y una zona cuadrada de árboles y maleza, lista para servir de pista de aterrizaje.</p>		
Clave de Transporte Utilizado		Clave de Equipo Utilizado	
Observaciones	<p>No omito mencionar que los reconocimientos fueron recorridos por vía aérea y terrestre en busca de los estudiantes normalistas desaparecidos.</p>		
Unidad administrativa	División	Coordinación	Asignamiento
Mando responsable	Grado / Nombre completo		No. Expediente/ Firma
Anexo(s) (Evidencia fotográfica, video, documentos, etc)	No.	Tipo	Contenido
	4	Fotos	Imágenes de la bus que etc.



La información contenida en el presente documento es auditable, confidencial y/o reservada en términos de la Ley Federal de Transparencia y Acceso a la Información Pública Gubernamental

LFTAIPG  
Art. 13  
Fracción IV  
Motivación 1

877 010

SOPORTE FOTOGRAFICO

No. FOLIO: Z4.2J.00543.AMA  
FECHA: 09 /12/2014



LFTAIPG  
Art. 13  
Fracción IV  
Motivación 1

**HOJA DE VERIFICACIÓN DE BÚSQUEDA POR SECTOR**

Objetivo de Búsqueda	Clave [REDACTED]		Descripción por los [REDACTED]
Clave Sitio de Inspección	[REDACTED]	Presencia de Familiares	Si [REDACTED] o [REDACTED]
Ubicación geográfica	Latitud: [REDACTED]	Longitud: [REDACTED]	
Nombre de [REDACTED]	[REDACTED]		
Presentes en la Búsqueda	[REDACTED]		
Estado:	Municipio: [REDACTED]	Localidad:	Sin dato
Fuente	Por Denuncia / Solicitud [REDACTED]	De la Instrucción de [REDACTED]	
Inicio	Fecha: [REDACTED]	Hora: [REDACTED]	
Conclusión	Fecha: [REDACTED]	Hora: [REDACTED]	
Acciones (Resumen en orden cronológico)	Se partió de la zona de extracción con [REDACTED] elementos y [REDACTED] unidades hacia el punto [REDACTED] en donde llegando al punto se estableció un cerco de seguridad en la zona y se organizó una patrulla con la mitad de elementos, recorriendo una distancia de [REDACTED] metros con los padres de familia de los 42 normalistas desaparecidos.		
Resultados (Datos básicos de identificación)	Lo complicado de la zona se buscó un camino o una brecha donde se pudiera moverse el personal, en cual se encontró una zona boscosa, con una pendiente muy elevada y un desnivel pronunciado el cual la coordenada mencionada no tenía muy fácil acceso		
Clave de Transporte Utilizado	[REDACTED]	Clave de Equipo Utilizado	[REDACTED]
Observaciones	Cabe mencionar que se organizaron equipos de búsqueda que reaccionaron por tierra para poder localizar a los 42 normalistas desaparecidos. En cual no se encontró ningún hallazgo de que viera personas viviendo.		
Unidad administrativa	División [REDACTED]	Coordinación [REDACTED]	Agrupamiento [REDACTED]
Mando responsable	Grado / Nombre completo [REDACTED]	No. Expediente / Firma	[REDACTED]
Anexo(s) (Evidencia fotográfica, video, documentos, etc)	No. 4	Tipo fotografía	Fotos del lugar que se encontró

La información contenida en el presente documento es auditable, confidencial y/o reservada en términos de la Ley Federal de Transparencia y Acceso a la Información Pública Gubernamental

LFTAIPG  
Art. 13  
Fracción IV  
Motivación 1

SOPORTE FOTOGRAFICO

No. FOLIO: Z4.2J.00544.TLA  
FECHA: 09/12/2014



LFTAIPG  
Art. 13  
Fracción IV  
Motivación 1

No. Folio: 00545

Fecha: 09/ 12/ 14

**HOJA DE VERIFICACIÓN DE BÚSQUEDA POR SECTOR**

Objetivo de Búsqueda	Clave:	Descripción:	
Clave Sitio de Inspección		Presencia de Familiares	Si No
Ubicación geográfica	Latitud:	Longitud:	
Estado:	Municipio:	Localidad: Sin Dato	
Fuente	Por Denuncia / Solicitud	De la Instrucción de	
Inicio	Fecha:	Hora	
Conclusión	Fecha:	Hora	
Acciones (Resumen en orden cronológico)	Aproximadamente a las hs. se arribó a las coordenadas indicadas, donde se realizó reconocimiento a pie-tierra, con la finalidad de ubicar el terreno y así poder localizar a los 42 normalistas. Incorporándonos a las sin novedad.		
Resultados (Datos básicos de identificación)	Verificación de las coordenadas con un resultado de información negativa.		
Clave de Transporte Utilizado	GENERAL DE LA REPUBLICA ESPECIALIZADA EN INFLUENCIA	Clave de Equipo Utilizado	
Observaciones	No omito mencionar que los reconocimientos fueron recorridos por vía aérea y terrestre con la finalidad de encontrar a los 42 normalistas desaparecidos.		
Unidad administrativa	División	Coordinación	Asignamiento
Mando responsable	Grado / Nombre completo	No. Expediente/ Firma	
	Suboficial	22757	
Anexo(s) (Evidencia fotográfica, video, documentos, etc)	No. 4	Tipo fotografía	Contenido Reconocimiento

La información contenida en el presente documento es auditable, confidencial y/o reservada en términos de la Ley Federal de Transparencia y Acceso a la Información Pública Gubernamental

LFTAIPG  
Art. 13  
Fracción IV  
Motivación 1

SOPORTE FOTOGRAFICO

No. FOLIO: 24.2J.00545.TLA  
FECHA: 09/12/2014



LFTAIPG  
Art. 13  
Fracción IV  
Motivación 1

No. Folio: 00546  
Fecha: 29/12/14

HOJA DE VERIFICACIÓN DE BÚSQUEDA POR SECTOR



Objetivo de Búsqueda	Clave:	Descripción:	
Clave Sitio de Inspección		Presencia de Familiares	Si No
Nombre de presentes en la búsqueda			
Ubicación geográfica	Latitud:	Longitud:	
Estado:	Municipio	Localidad: Sin Datos	
Fuente	Por Denuncia / Solicitud	De la Instrucción de	
Inicio	Fecha:	Hora:	
Conclusión	Fecha:	Hora:	
Acciones (Resumen en orden cronológico)	Se partió del punto donde se aterizó la primer noche con coordenadas N [redacted] W [redacted] hacia el punto [redacted] con un total de [redacted] a bordo de [redacted] helicópteros, tardando aproximadamente [redacted] min.		
Resultados (Datos básicos de identificación)	GENERAL DE LA REPÚBLICA INVESTIGACIÓN DE DELINCUENCIA SEMAR IZADA EN INVESTIGACIÓN SECRETARÍA DE MARINA de las estibantes nombrados. se hizo un reconocimiento de la zona [redacted] aproximado de 100 metros a la redonda, no se [redacted] hallazgo alguno que tuviera que ver con la desaparición de las estibantes nombrados.		
Clave de Transporte Utilizado		Clave de Equipo Utilizado	
Observaciones	No omito mencionar que dichos reconocimientos fueron hechos vía terrestre y con apoyo aéreo, en la búsqueda de los 42 estudiantes desaparecidos.		
Unidad administrativa	División	Coordinación	Agrupamiento
Mando responsable	Grado / Nombre	No. Expediente/ Firma	
Anexo(s) (Evidencia fotográfica, video, documentos , etc)	No. 4	Tipo Fotográfico	Contenido Imágenes de la búsqueda.

La información contenida en el presente documento es auditable, confidencial y/o reservada en términos de la Ley Federal de Transparencia y Acceso a la Información Pública Gubernamental

LFTAIPG  
Art. 13  
Fracción IV  
Motivación 1

**SOPORTE FOTOGRAFICO**

**No. FOLIO: ZA.21.00546.SMV**  
**FECHA: 09/12/2014**



LFTAIPG  
Art. 13  
Fracción IV  
Motivación 1



HOJA DE VERIFICACIÓN DE BÚSQUEDA POR SECTOR

Objetivo de Búsqueda	Clave	Descripción	
Clave Sitio de Inspección		Presencia de Familiares	Si No
Nombre de presentes en la búsqueda			
Ubicación geográfica	Latitud:	Longitud:	
Estado:	Municipio:	Localidad: Sin Datos	
Fuente	Por Denuncia / Solicitud	De la Instrucción de PF	
Inicio	Fecha:	Hora:	
Conclusión	Fecha:	Hora:	
Acciones (Resumen en orden cronológico)	<p>Se partió del punto [redacted] a la búsqueda de los 42 estudiantes normalistas desaparecidos en total de [redacted] elementos en [redacted] unidades hacia el punto [redacted] tardando en llegar al punto aproximadamente en [redacted]</p>		
Resultados (Datos básicos de identificación)	<p>Allegando al punto [redacted] se hizo un reconocimiento de la zona con un radio aproximado de [redacted] metros a la redonda, no encontrando hallazgo alguno de los 42 estudiantes normalistas desaparecidos.</p>		
Clave de Transporte Utilizado		Clave de Equipo Utilizado	
Observaciones	<p>No omita mencionar que dichas reconocimientos fueron hechos con [redacted] y con apoyo [redacted] en la búsqueda de los 42 estudiantes desaparecidos.</p>		
Unidad administrativa	División	Coordinación	Asignamiento
Mando responsable	Grado / Nombre completo	No. Expediente	Firma
Anexo(s) (Evidencia fotográfica, video, documentos, etc)	No.	Tipo	Contenido
	4	Fotografico	Imágenes de la búsqueda.

La información contenida en el presente documento es auditable. confidencial v/o reservada en


LFTAIPG  
Art. 13  
Fracción IV  
Motivación 1

385

386

**SOPORTE FOTOGRAFICO**

**No. FOLIO: Z4.2I.00547.SMV  
FECHA: 09/12/2014**



LFTAIPG  
Art. 13  
Fracción IV  
Motivación 1

No. Folio: 00548  
Fecha: 09/12/14

HOJA DE VERIFICACIÓN DE BÚSQUEDA POR SECTOR

Objetivo de Búsqueda	Clave	Descripción	
Clave Sitio de Inspección		Presencia de Familiares	Si No
Nombre de presentes en la búsqueda			
Ubicación geográfica	Latitud	Longitud	
Estado:	Municipio:	Localidad: Sin Datos	
Fuente	Por Denuncia / Solicitud	De la Instrucción de PF	
Inicio	Fecha:	Hora:	hrs.
Conclusión	Fecha:	Hora:	hrs.
Acciones (Resumen en orden cronológico)	Se partió del punto en busca de los 42 estudiantes normalistas desaparecidos un total de elementos a bordo de una lancha en el punto haciendo en tiempo aproximado de punto a punto se		
Resultados (Datos básicos de identificación)	Al llegar al punto asignado, se hizo un reconocimiento de la zona con un radio aproximado de metros a la redonda, esta búsqueda se realizó en compañía de de los estudiantes normalistas desaparecidos		
Clave de Transporte Utilizado		Clave de Equipo Utilizado	
Observaciones	No omito mencionar que dichas reconocimientos fueron hechos vía y con apoyo en la búsqueda de los 42 estudiantes normalistas desaparecidos		
Unidad administrativa			
Mando responsable	Grado / Nombre completo	No. Expediente / Firma	
Anexo(s) (Evidencia fotográfica, video, documentos, etc)	No. 4	Tipo Fotográfico	Contenido Imágenes de la búsqueda.

La información contenida en el presente documento es auditable, confidencial y/o reservada en términos de la Ley Federal de Transparencia y Acceso a la Información Pública Gubernamental

LFTAIPG  
Art. 13  
Fracción IV  
Motivación 1

**SOPORTE FOTOGRAFICO**

**No. FOLIO: Z4.2J.00548.SMV**  
**FECHA: 09/12/2014**



LFTAIPG  
Art. 13  
Fracción IV  
Motivación 1

No. Folio: 00549

Fecha: 09 / 12 / 2014

**HOJA DE VERIFICACIÓN DE BÚSQUEDA POR SECTOR**

<b>Objetivo de Búsqueda</b>	Clave: [REDACTED]	Descripción [REDACTED]	
<b>Clave Sitio de Inspección</b>	[REDACTED]	<b>Presencia de Familiares</b>	<input checked="" type="checkbox"/> Si <input type="checkbox"/> No
<b>Nombre de presentes en la búsqueda</b>	[REDACTED]		
<b>Ubicación geográfica</b>	Latitud [REDACTED]	Longitud: [REDACTED]	
<b>Estado:</b>	<b>Municipio:</b> [REDACTED]	<b>Localidad:</b> Sin datos	
<b>Fuente</b>	<b>Por Denuncia / Solicitud:</b> [REDACTED]	<b>De la Instrucción de:</b> [REDACTED]	
<b>Inicio</b>	<b>Fecha:</b> [REDACTED]	<b>Hora:</b> [REDACTED]	
<b>Conclusión</b>	<b>Fecha:</b> [REDACTED]	<b>Hora:</b> [REDACTED]	
<b>Acciones</b> (Resumen en orden cronológico)	Sobre el poblado de [REDACTED] nos trasladamos a las coordenadas antes mencionadas, con un estado de fuerza de [REDACTED] elementos pertenecientes al Agrupamiento de [REDACTED], [REDACTED] suboficiales de la [REDACTED] y [REDACTED] de los 42 estudiantes desaparecidos, iniciando el desplazamiento a dichas coordenadas a las [REDACTED] horas, realizando un reconocimiento y patrullaje para localizar a los estudiantes antes mencionados.		
<b>Resultados</b> (Datos básicos de identificación)	Los resultados fueron negativos, el terreno donde se realizó el reconocimiento, es de difícil acceso, con elevaciones bastante inclinadas, durante el desplazamiento se localizó dentro de las coordenadas de un plantío de lo que parece ser "Amapola" por lo que se procedió a resguardar y destruirlo el área, donde se obtuvieron muestras de dicha planta para el análisis.		
<b>Clave de Transporte Utilizado</b>	[REDACTED]	<b>Clave de Equipo Utilizado</b>	[REDACTED]
<b>Observaciones</b>	No omito mencionar que dichos reconocimientos fue hecho vía terrestre y con apoyo aérea, en la búsqueda de los 42 estudiantes normalistas desaparecidos.		
<b>Unidad administrativa</b>	<b>División:</b> [REDACTED]	<b>Coordinación:</b> [REDACTED]	<b>Agrupamiento:</b> [REDACTED]
<b>Mando responsable</b>	<b>Grado / Nombre completo</b> Suboficial [REDACTED]	<b>No. Expediente/ Firma</b> 23054 [REDACTED]	
<b>Anexo(s)</b> (Evidencia fotográfica, video, documentos, etc.)	<b>No.</b> (4)	<b>Tipo Fotografías</b> (Imágenes)	<b>Contenido</b> Imágenes de búsqueda

La información contenida en el presente documento es auditable, confidencial y/o reservada en términos de la Ley Federal de Transparencia y Acceso a la Información Pública Gubernamental

LFTAIPG  
Art. 13  
Fracción IV  
Motivación 1

**SOPORTE FOTOGRAFICO**

**No. FOLIO: Z4.2J.00549.TLA**  
**FECHA: 09/12/2014**



LFTAIPG  
Art. 13  
Fracción IV  
Motivación 1

No. Folio: 00550  
 Fecha: 09/12/2014

**HOJA DE VERIFICACIÓN DE BÚSQUEDA POR SECTOR**


<b>Objetivo de Búsqueda</b>	Clave: [REDACTED]	Descripción: [REDACTED]	
<b>Clave Sitio de Inspección</b>	[REDACTED]	<b>Presencia de Familiares</b>	<input type="checkbox"/> Si <input type="checkbox"/> No
<b>Nombres de presentes en la búsqueda</b>	[REDACTED]		
<b>Ubicación geográfica</b>	Latitud: [REDACTED]	Longitud: [REDACTED]	
<b>Estado:</b>	Municipio: [REDACTED]	Localidad: sin dato	
<b>Fuente</b>	Por Denuncia / Solicitud: [REDACTED]	De la Instrucción de: [REDACTED]	
<b>Inicio</b>	Fecha: [REDACTED]	Hora: [REDACTED]	
<b>Conclusión</b>	Fecha: [REDACTED]	Hora: [REDACTED]	
<b>Acciones (Resumen en orden cronológico)</b>	Trasladándonos a las coordenadas mencionadas, con [REDACTED] elementos pertenecientes al Agrupamiento de Operaciones Especiales [REDACTED] suboficiales de la División de Científica, y un padre de familia de los 42 estudiantes desaparecidos, iniciando el desplazamiento a dichas coordenadas a las [REDACTED] horas, realizando un reconocimiento y patrullaje para situar a los estudiantes antes mencionados.		
<b>Resultados (Datos básicos de identificación)</b>	Los resultados fueron negativos, el terreno donde se realizó el reconocimiento, es de difícil acceso con zonas de elevaciones bastante elevadas, durante el trayecto nos percatamos de la existencia de un sembradío de lo que parece ser "Amapola" por lo que se procedió a resguardar y destruirlo, donde se obtuvieron muestras de dicha planta para el análisis del personal calificado.		
<b>Clave de Transporte Utilizado</b>	[REDACTED]	<b>Clave de Equipo Utilizado</b>	[REDACTED]
<b>Observaciones</b>	No omito mencionar que dichos reconocimientos fue hecho vía terrestre y con apoyo aérea, en la búsqueda de los 42 estudiantes normalistas desaparecidos.		
<b>Unidad administrativa</b>	<b>División</b>	<b>Coordinación</b>	<b>Agrupamiento</b>
<b>Mando responsable</b>	<b>Grado / Nombre completo Suboficial</b>	<b>No. Expediente/ Firma</b>	
<b>Anexo(s) (Evidencia fotográfica, video, documentos, etc.)</b>	<b>No.</b>	<b>Tipo. Fotografías (imágenes)</b>	<b>Contenido</b>
	04	(imágenes)	Imágenes de la búsqueda

La información contenida en el presente documento es auditable, confidencial y/o reservada en términos de la Ley Federal de Transparencia y Acceso a la Información Pública Gubernamental

LFTAIPG  
 Art. 13  
 Fracción IV  
 Motivación 1

**SOPORTE FOTOGRAFICO**

**No. FOLIO: Z4.2J.00550.TLA**  
**FECHA: 09/12/2014**



LFTAIPG  
Art. 13  
Fracción IV  
Motivación 1



**HOJA DE VERIFICACIÓN DE BÚSQUEDA POR SECTOR**


<b>Objetivo de Búsqueda</b>	Clave: [REDACTED]	Descripción: [REDACTED]	
<b>Clave Sitio de Inspección</b>	[REDACTED]	<b>Presencia de Familiares</b>	<input type="checkbox"/> Si <input type="checkbox"/> No
<b>Nombre de presentes en la búsqueda</b>	[REDACTED]		
<b>Ubicación geográfica</b>	Latitud: [REDACTED]	Longitud: [REDACTED]	
<b>Estado:</b>	Municipio [REDACTED]	Localidad: Sin datos	
<b>Fuente:</b>	Por Denuncia / Solicitud [REDACTED]	De la Instrucción de PF	
<b>Inicio</b>	Fecha: [REDACTED]	Hora: [REDACTED]	
<b>Conclusión</b>	Fecha: [REDACTED]	Hora: [REDACTED]	
<b>Acciones</b> <small>(Resumen en orden cronológico)</small>	Sobre el poblado de [REDACTED] nos trasladamos a las coordenadas antes mencionadas, con un estado de fuerza de [REDACTED] elementos pertenecientes al Agrupamiento de Operaciones Especiales [REDACTED] suboficiales de la División de [REDACTED] en [REDACTED] de los 42 estudiantes desaparecidos, iniciando el desplazamiento a dichas coordenadas a las [REDACTED] horas, realizando un reconocimiento y patrullaje para localizar a los estudiantes desaparecidos.		
<b>Resultados</b> <small>(Datos básicos de identificación)</small>	Los resultados fueron negativos, el terreno donde se realizó el reconocimiento, es de difícil acceso, con elevaciones bastantes ladeadas, durante el desplazamiento se localizó dentro de las coordenadas un cultivo de lo que parece ser "Amapola" por lo que se procedió a resguardar y destruirlo, donde se obtuvieron muestras de dicha planta para el análisis del personal idóneo. Incorporádonos a la base de operaciones a las 1800 horas.		
<b>Clave de Transporte Utilizado</b>	[REDACTED]	<b>Clave de Equipo Utilizado</b>	[REDACTED]
<b>Observaciones</b>	No omito mencionar que dichos reconocimientos fue hecho [REDACTED] en la búsqueda de los 42 estudiantes normalistas desaparecidos.		
<b>Unidad administrativa</b>	División [REDACTED]	Coordinación [REDACTED]	Agrupamiento [REDACTED]
<b>Mando responsable</b>	Grado / Nombre completo Suboficial [REDACTED]	No. Expediente/ Firma 23054 [REDACTED]	
<b>Anexo(s)</b> <small>(Evidencia fotográfica, video, documentos, etc.)</small>	No. (4)	Tipo Fotografías (imágenes)	Contenido Imágenes de búsqueda

La información contenida en el presente documento es auditable, confidencial y/o reservada en términos de la Ley Federal de Transparencia y Acceso a la Información Pública Gubernamental

LFTAIPG  
 Art. 13  
 Fracción IV  
 Motivación 1

**SOPORTE FOTOGRAFICO**

**No. FOLIO: Z4.2J.00551.TLA**  
**FECHA: 09/12/2014**



LFTAIPG  
Art. 13  
Fracción IV  
Motivación 1

HOJA DE VERIFICACIÓN DE BÚSQUEDA POR SECTOR

Objetivo de Búsqueda	[REDACTED]		Descripción:	[REDACTED]
Clave Sitio de Inspección	[REDACTED]	Presencia de Familiares	<input checked="" type="checkbox"/> Si <input type="checkbox"/> No	
Ubicación geográfica	Latitud	[REDACTED]	Longitud	[REDACTED]
Estado:	Municipio:	[REDACTED]	Localidad:	
Fuente	Por Denuncia / Solicitud	[REDACTED]	De la Instrucción de	[REDACTED]
Inicio	Fecha:	[REDACTED]	Hora:	[REDACTED]
Conclusión	Fecha:	[REDACTED]	Hora:	[REDACTED]
Acciones (Resumen en orden cronológico)	Aproximadamente a las [REDACTED] s. se arribó a las coordenadas indicadas, donde se realizó [REDACTED] de reconocimiento, con la finalidad de ubicar un área apropiada para el descenso de la aeronave, sin obtener resultado satisfactorio. Por lo que el piloto dirigió la [REDACTED] hacia el punto [REDACTED]. SAL DE LA REPÚBLICA ESPECIALIZADA EN E DELINCUENCIA IZADA A EN INVESTIGACIÓN			
Resultados (Datos básicos de identificación)	A EN INVESTIGACIÓN Verificación de las coordenadas con un resultado de información negativa.			
Clave de Transporte Utilizado	[REDACTED]	Clave de Equipo Utilizado	[REDACTED]	
Observaciones	En las inmediaciones de las coordenadas citadas se observó terreno con condiciones adversas que no permitieron el descenso de la aeronave y desembarque del personal para realizar la búsqueda a pie.			
Unidad administrativa	División	[REDACTED]	Coordinación	[REDACTED]
Mando responsable	Grado / Nombre completo	No. Expediente/ Firma		
	Suboficial	[REDACTED]	35075	[REDACTED]
Anexo(s) (Evidencia fotográfica, video, documentos, etc)	No. 4	Tipo fotografía	Contenido Reconocimiento	




La información contenida en el presente documento es auditable, confidencial y/o reservada en términos de la Ley Federal de Transparencia y Acceso a la Información Pública Gubernamental

LFTAIPG  
Art. 13  
Fracción IV  
Motivación 1

SOPORTE FOTOGRAFICO

No. FOLIO: Z4.2J.00552.LPA

FECHA: 09/12/2014







LFTAIPG  
Art. 13  
Fracción IV  
Motivación 1

HOJA DE VERIFICACIÓN DE BÚSQUEDA POR SECTOR

Objetivo de Búsqueda	Clave: [REDACTED]		Descripción: [REDACTED]
Clave Sitio de Inspección	[REDACTED]	Presencia de Familiares	[REDACTED] SI [REDACTED] No
Ubicación geográfica	Latitud: [REDACTED]	Longitud:	[REDACTED]
Estado:	Municipio: [REDACTED]	Localidad:	
Fuente	Por Denuncia / Solicitud [REDACTED]	De la Instrucción de PF	
Inicio	Fecha: [REDACTED]	Hora:	[REDACTED]
Conclusión	Fecha: [REDACTED]	Hora:	[REDACTED]
Acciones (Resumen en orden cronológico)	Aproximadamente a las [REDACTED] hs. [REDACTED] arribó a las coordenadas indicadas, donde se realizó [REDACTED] con la finalidad de ubicar un área apropiada para el descenso de la aeronave, sin obtener resultado satisfactorio. Por lo que el piloto dirigió la [REDACTED] a hacia el Punto [REDACTED] de búsqueda de los 42 normalistas desaparecidos.		
Resultados (Datos básicos de identificación)	Verificación de las coordenadas con un resultado de información negativa.		
Clave de Transporte Utilizado	[REDACTED]	Clave de Equipo Utilizado	[REDACTED]
Observaciones	En las inmediaciones de las coordenadas citadas se observó terreno con condiciones adversas que no permitieron el descenso de la aeronave y desembarque del personal para realizar la búsqueda a pie.		
Unidad administrativa	División: [REDACTED]	Coordinación: [REDACTED]	Agrupamiento: [REDACTED]
Mando responsable	Grado / Nombre completo	No. Expediente/ Firma	
	Suboficia: [REDACTED]	35075 [REDACTED]	
Anexo(s) (Evidencia fotográfica, video, documentos, etc)	No. 4	Tipo fotografía	Contenido Reconocimiento

La información contenida en el presente documento es auditable, confidencial y/o reservada en términos de la Ley Federal de Transparencia y Acceso a la Información Pública Gubernamental

LFTAIPG  
Art. 13  
Fracción IV  
Motivación 1



LFTAIPG  
Art. 13  
Fracción IV  
Motivación 1

HOJA DE VERIFICACIÓN DE BÚSQUEDA POR SECTOR



Objetivo de Búsqueda	Clave [REDACTED] A		Descripción: Punto 17 [REDACTED]
Clave Sitio de Inspección	[REDACTED]	Presencia de Familiares	[REDACTED] SI [REDACTED] No
Ubicación geográfica	Latitud [REDACTED]	Longitud:	[REDACTED]
Estado:	Municipio: [REDACTED]	Localidad:	[REDACTED]
Fuente	Por Denuncia / Solicitud [REDACTED]	De la Instrucción de	[REDACTED]
Inicio	Fecha [REDACTED]	Hora:	[REDACTED]
Conclusión	Fecha [REDACTED]	Hora:	[REDACTED]
Acciones (Resumen en orden cronológico)	<p>Aproximadamente a las [REDACTED] hs. La [REDACTED] arribó a las coordenadas indicadas, donde se realizó [REDACTED] de reconocimiento, con la finalidad de ubicar un área apropiada para el [REDACTED] de la [REDACTED] sin obtener resultado satisfactorio. Por lo que el piloto dirigió la [REDACTED] hacia el Punto 20 de búsqueda de los 42 normalistas desaparecidos.</p>		
Resultados (Datos básicos de identificación)	<p>VERIFICACIÓN DE LAS COORDENADAS CON UN RESULTADO DE INFORMACIÓN NEGATIVA.</p>		
Clave de Transporte Utilizado	[REDACTED]	Clave de Equipo Utilizado	[REDACTED]
Observaciones	<p>En las inmediaciones de las coordenadas citadas se observó terreno con condiciones adversas que no permitieron el descenso de la aeronave y desembarque del personal para realizar la búsqueda a pie.</p>		
Unidad administrativa	División [REDACTED]	Coordinación [REDACTED]	Agrupamiento [REDACTED]
Mando responsable	Grado / Nombre completo Suboficial [REDACTED]	Nó. Expediente/ Firma 35075 [REDACTED]	
Anexo(s) (Evidencia fotográfica, video, documentos, etc)	No. 4	Tipo fotografía	Contenido Reconocimiento

La información contenida en el presente documento es auditable, confidencial y/o reservada en términos de la Ley Federal de Transparencia y Acceso a la Información Pública Gubernamental

LFTAIPG  
Art. 13  
Fracción IV  
Motivación 1

SOPORTE FOTOGRAFICO

No. FOLIO: Z4.21.00554.LPA  
FECHA: 09/12/2014



LFTAIPG  
Art. 13  
Fracción IV  
Motivación 1



No. Folio: 00555  
Fecha: 09/ 12/ 14

### HOJA DE VERIFICACIÓN DE BÚSQUEDA POR SECTOR

<b>Objetivo de Búsqueda</b>	Clave [REDACTED]		<b>Descripción:</b>	[REDACTED]
<b>Clave Sitio de Inspección</b>	[REDACTED]	<b>Presencia de Familiares</b>	<input type="checkbox"/> Si <input type="checkbox"/> No	
<b>Ubicación geográfica</b>	<b>Latitud:</b>	[REDACTED]	<b>Longitud:</b>	[REDACTED]
<b>Estado:</b>	<b>Municipio:</b>	[REDACTED]	<b>Localidad:</b>	[REDACTED]
<b>Fuente</b>	Por Denuncia / Solicitud X		<b>De la Instrucción de</b>	[REDACTED]
<b>Inicio</b>	<b>Fecha:</b>	[REDACTED]	<b>Hora:</b>	[REDACTED]
<b>Conclusión</b>	<b>Fecha:</b>	[REDACTED]	<b>Hora:</b>	[REDACTED]
<b>Acciones</b> (Resumen en orden cronológico)	Aproximadamente a las [REDACTED] hs. La [REDACTED] arribó a las coordenadas indicadas, donde se realizó sobrevuelo de reconocimiento, con la finalidad de ubicar un área apropiada para el descenso de la [REDACTED] sin obtener resultado satisfactorio. Por lo que el piloto dirigió la aeronave a hacia el Punto [REDACTED] de búsqueda de los 42 normalistas desaparecidos.			
<b>Resultados</b> (Datos básicos de identificación)	Verificación de las coordenadas con un resultado de información negativa.			
<b>Clave de Transporte Utilizado</b>	[REDACTED]	<b>Clave de Equipo Utilizado</b>	[REDACTED]	
<b>Observaciones</b>	En las inmediaciones de las coordenadas citadas se observó terreno con condiciones adversas que no permitieron el descenso de la [REDACTED] y desembarque del personal para realizar la búsqueda a pie.			
<b>Unidad administrativa</b>	<b>División:</b>	[REDACTED]	<b>Coordinación:</b>	[REDACTED]
<b>Mando responsable</b>	<b>Grado / Nombre completo</b>		<b>No. Expediente/ Firma</b>	
	Suboficial [REDACTED]		35075 [REDACTED]	
<b>Anexo(s)</b> (Evidencia fotográfica, video, documentos, etc)	<b>No. 4</b>	<b>Tipo fotografía</b>	<b>Contenido Reconocimiento</b>	


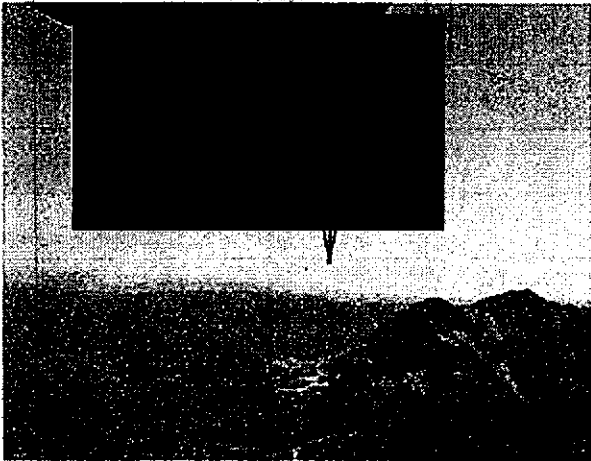
La información contenida en el presente documento es auditable, confidencial y/o reservada en términos de la Ley Federal de Transparencia y Acceso a la Información Pública Gubernamental

LFTAIPG  
Art. 13  
Fracción IV  
Motivación 1

107

**SOPORTE FOTOGRAFICO**

**No. FOLIO: 24.21.00555.LPA**  
**FECHA: 09/12/2014**



LFTAIPG  
Art. 13  
Fracción IV  
Motivación 1

No. Folio: 00556  
Fecha: 09/ 12/ 14

HOJA DE VERIFICACIÓN DE BÚSQUEDA POR SECTOR


Objetivo de Búsqueda	Clave: [REDACTED]		Descripción: [REDACTED]
Clave Sitio de Inspección	[REDACTED]	Presencia de Familiares	<input type="checkbox"/> Si <input type="checkbox"/> No
Ubicación geográfica	Latitud: [REDACTED]	Longitud: [REDACTED]	
Estado:	Municipio: [REDACTED]	Localidad:	
Fuente	Por Denuncia / Solicitud: [REDACTED]	De la Instrucción de:	[REDACTED]
Inicio	Fecha: [REDACTED]	Hora:	[REDACTED]
Conclusión	Fecha: [REDACTED]	Hora:	[REDACTED]
Acciones (Resumen en orden cronológico)	Aproximadamente a las [REDACTED] hs. La aeronave arribó a las coordenadas indicadas, donde se realizó [REDACTED] de reconocimiento, con la finalidad de ubicar un área apropiada para el descenso de la aeronave, sin obtener resultado satisfactorio. Por lo que el piloto dirigió la aeronave en el cual regresamos a campo militar.		
Resultados (Datos básicos de identificación)	Verificación de las coordenadas con un resultado de información negativa.		
Clave de Transporte Utilizado	[REDACTED]	Clave de Equipo Utilizado	[REDACTED]
Observaciones	En las inmediaciones de las coordenadas citadas se observó terreno con condiciones adversas que no permitieron el descenso de la aeronave y desembarque del personal para realizar la búsqueda a pie.		
Unidad administrativa	División: [REDACTED]	Coordinación: [REDACTED]	Asignamiento: [REDACTED]
Mando responsable	Grado / Nombre completo	No. Expediente/ Firma	
	Suboficial [REDACTED]	35075 [REDACTED]	
Anexo(s) (Evidencia fotográfica, video, documentos, etc)	No. 4	Tipo fotografía	Contenido Reconocimiento

La información contenida en el presente documento es auditable, confidencial y/o reservada en términos de la Ley Federal de Transparencia y Acceso a la Información Pública Gubernamental

LFTAIPG  
Art. 13  
Fracción IV  
Motivación 1

SOPORTE FOTOGRAFICO

No. FOLIO: Z4.2J.00556.LPA  
FECHA: 09/12/2014



LFTAIPG  
Art. 13  
Fracción IV  
Motivación 1

No. Folio: 00557

Fecha: 09 / 12 / 14

HOJA DE VERIFICACIÓN DE BÚSQUEDA POR SECTOR

Objetivo de Búsqueda	Clave: [REDACTED]	Descripción: [REDACTED]	
Clave Sitio de Inspección	[REDACTED]	Presencia de Familiares	Si [REDACTED] No [REDACTED]
Ubicación geográfica	Latitud: [REDACTED]	Longitud: [REDACTED]	
Estado:	Municipio: [REDACTED]	Localidad: [REDACTED]	
Fuente	Por Denuncia / Solicitud [REDACTED]	De la Instrucción de [REDACTED]	
Nombre de Presentes en la Búsqueda	[REDACTED]		
Inicio	Fecha: [REDACTED]	Hora: [REDACTED]	
Conclusión	Fecha: [REDACTED]	Hora: [REDACTED]	
Acciones (Resumen en orden cronológico)	<p>Salimos a las [REDACTED] rumbo a las coordenadas mencionadas para localizar a los 42 estudiantes en el cual se llegó a dicho lugar y se empezó a buscar en pie tierra para su localización, en el cual se hizo el recorrido dependiendo de la zona, puesto que no tenía un fácil acceso.</p>		
Resultados (Datos básicos de identificación)	En el transcurso de la búsqueda no se encontró rastros de los 42 normalistas		
Clave de Transporte Utilizado	[REDACTED]	Clave de Equipo Utilizado	[REDACTED]
Observaciones	De difícil acceso para la ubicación de la coordenada y que se hizo revisión y tanto aéreo como terrestre		
Unidad administrativa	División [REDACTED]	Coordinación [REDACTED]	Agrupamiento [REDACTED]
Mando responsable	Grado / Nombre completo [REDACTED] Oficial [REDACTED]	No. Expediente/ Firma [REDACTED] 35107	[REDACTED]
Anexo(s) (Evidencia fotográfica, video, documentos, etc)	No. 4	Tipo FOTOGRAFIA	Contenido IMAGENES RECORRIDO

La información contenida en el presente documento es auditable, confidencial y/o reservada en términos de la Ley Federal de Transparencia y Acceso a la Información Pública Gubernamental

LFTAIPG  
Art. 13  
Fracción IV  
Motivación 1

405  
nº 400

**SOPORTE FOTOGRAFICO**

**No. FOLIO: 24.2J.00557.TLA**  
**FECHA: 09/12/2014**



LFTAIPG  
Art. 13  
Fracción IV  
Motivación 1

No. Folio: 00558

Fecha: 09 / 12 / 14

HOJA DE VERIFICACIÓN DE BÚSQUEDA POR SECTOR


Objetivo de Búsqueda	Clave: [REDACTED]	Descripción: [REDACTED]
Clave Sitio de Inspección	[REDACTED]	Presencia de Familiares <input type="checkbox"/> Si <input type="checkbox"/> No
Ubicación geográfica	Latitud: [REDACTED]	Longitud: [REDACTED]
Estado:	Municipio: [REDACTED]	Localidad: [REDACTED]
Fuente	Por Denuncia / Solicitud <input type="checkbox"/>	De la Instrucción de <input type="checkbox"/>
Nombre de [REDACTED]	[REDACTED]	[REDACTED]
Presentes en la Búsqueda	[REDACTED]	[REDACTED]
Inicio	Fecha: [REDACTED]	Hora: [REDACTED]
Conclusión	Fecha: [REDACTED]	Hora: [REDACTED]
Acciones (Resumen en orden cronológico)	DE LA REPUBLICA ECONOMIA LICENCIADO IA ESTADISTICO a las [REDACTED] rumbo a las coordenadas mencionadas para localizar a los 42 estudiantes en el cual se llegó a dicho lugar y se empezó a buscar en pie tierra para su localización, en el cual se hizo el recorrido dependiendo de la zona puesto que no tenía un fácil acceso.	
Resultados (Datos básicos de identificación)	En el transcurso de la búsqueda no se encontró rastros de los 42 normalistas para dicho cometido	
Clave de Transporte Utilizado	[REDACTED]	Clave de Equipo Utilizado [REDACTED]
Observaciones	De difícil acceso para la ubicación de la coordenada y que se hizo revisión y tanto aéreo como terrestre	
Unidad administrativa	División [REDACTED]	Coordinación [REDACTED] Agrupamiento [REDACTED]
Mando responsable	Grado / Nombre completo [REDACTED] Oficial [REDACTED]	No. Expediente/ Firma [REDACTED] 35107
Anexo(s) (Evidencia fotográfica, video, documentos, etc)	No. 4	Tipo FOTOGRAFIA Contenido IMAGENES RECORRIDO

La información contenida en el presente documento es auditable, confidencial y/o reservada en términos de la Ley Federal de Transparencia y Acceso a la Información Pública Gubernamental

LFTAIPG  
Art. 13  
Fracción IV  
Motivación 1

**SOPORTE FOTOGRAFICO**

**No. FOLIO: Z4.2J.00558.TLA  
FECHA: 09/12/2014**



LFTAIPG  
Art. 13  
Fracción IV  
Motivación 1



No. Folio: 00559

Fecha: 09 / 12 / 14

HOJA DE VERIFICACIÓN DE BÚSQUEDA POR SECTOR

Objetivo de Búsqueda [REDACTED]	Clave [REDACTED]	Descripción: [REDACTED]	
Clave Sitio de Inspección [REDACTED]	Presencia de Familiares		Si [REDACTED] No [REDACTED]
Ubicación geográfica	Latitud: [REDACTED]	Longitud: [REDACTED]	
Estado:	Municipio: [REDACTED]	Localidad: [REDACTED]	
Fuente	Por Denuncia / Solicitud [REDACTED]	De la Instrucción de [REDACTED]	
Nombre de Familiares Presentes en la Búsqueda	[REDACTED]		
Inicio	Fecha: [REDACTED]	Hora [REDACTED]	
Conclusión	Fecha: [REDACTED]	Hora [REDACTED]	
Acciones (Resumen en orden cronológico)	Salimos a las [REDACTED] rumbo a las coordenadas mencionadas para localizar a los 42 estudiantes en el cual se llegó a dicho lugar y se empezó a buscar en pie tierra para su localización, en el cual se hizo el recorrido dependiendo de la zona puesto que no tenía un fácil acceso.		
Resultados (Datos básicos de identificación)	En el transcurso de la búsqueda no se encontró rastros de los 42 normalistas para dicho cometido		
Clave de Transporte Utilizado	[REDACTED]	Clave de Equipo Utilizado	[REDACTED]
Observaciones	De difícil acceso para la ubicación de la coordenada y que se hizo revisión y tanto aéreo como terrestre		
Unidad administrativa	División [REDACTED]	Coordinación [REDACTED]	Agrupamiento [REDACTED]
Mando responsable	Grado / Nombre completo Oficia [REDACTED]	No. Expediente/ Firma 35107	[REDACTED]
Anexo(s) (Evidencia fotográfica, video, documentos, etc)	No. 4	Tipo FOTOGRAFIA	Contenido IMAGENES RECORRIDO

La información contenida en el presente documento es auditable, confidencial y/o reservada en términos de la Ley Federal de Transparencia y Acceso a la Información Pública Gubernamental


LFTAIPG  
Art. 13  
Fracción IV  
Motivación 1

SOPORTE FOTOGRAFICO

No. FOLIO: Z4.2J.00559.TLA  
FECHA: 09/12/2014



L DE LA REPÚBLICA  
SPECIALIZADA EN  
DEFENSA



LFTAIPG  
Art. 13  
Fracción IV  
Motivación 1

No. Folio: 00560  
Fecha: 10/12/14

HOJA DE VERIFICACIÓN DE BÚSQUEDA POR SECTOR

Objetivo de Búsqueda	Clave:	Descripción:	
Clave Sitio de Inspección		Presencia de Familiares	Si No
Nombre de presentes en la búsqueda			
Ubicación geográfica	Latitud	Longitud:	
Estado:	Municipio:	Localidad: Sin Datos.	
Fuente	Por Denuncia / Solicitud		De la Instrucción de PF
Inicio	Fecha:	Hora:	hrs
Conclusión	Fecha:	Hora:	hrs.
Acciones (Resumen en orden cronológico)	Se partió del punto de pernocta de un día anterior con coordenadas [redacted] hacia el punto [redacted] con un total de [redacted] kilómetros a bordo de [redacted] y [redacted] [redacted] en [redacted] en [redacted] al punto en un tiempo aproximado de 1hr con 30min.		
Resultados (Datos básicos de identificación)	Llegando al punto asignado [redacted] se hizo un reconocimiento del lugar con un radio aproximado de [redacted] metros a lo redonda, esta búsqueda se realiza en compañía de [redacted] de las estudiantas normalistas desaparecidas.		
Clave de Transporte Utilizado		Clave de Equipo Utilizado	
Observaciones	No omito mencionar que dichas reconocimientos fueron hechos vía terrestre y con apoyo aéreo, en la búsqueda de los 42 estudiantes normalistas desaparecidos.		
Unidad administrativa	División	Coordinación	Asesoría
Mando responsable	Grado / Nombre completo		No. Expediente / Firma
Anexo(s) (Evidencia fotográfica, video, documentos, etc)	No.	Tipo	Contenido
	4	Fotografico	Imágenes de la búsqueda

La información contenida en el presente documento es auditable. confidencial v/o reservada en

LFTAIPG  
Art. 13  
Fracción IV  
Motivación 1

**SOPORTE FOTOGRAFICO**

**Nº. FOLIO: Z4.ZJ.00560.SMV**  
**FECHA: 10/12/2014**



LFTAIPG  
Art. 13  
Fracción IV  
Motivación 1

No. Folio: 00561  
Fecha: 10/12/14

### HOJA DE VERIFICACIÓN DE BÚSQUEDA POR SECTOR

Objetivo de Búsqueda	Clave [REDACTED]		Descripción	[REDACTED]
Clave Sitio de Inspección	07	Presencia de Familiares	[REDACTED]	Si [REDACTED] No [REDACTED]
Ubicación geográfica	Latitud: [REDACTED]	Longitud:	[REDACTED]	[REDACTED]
Estado:	Municipio [REDACTED]	Localidad:	[REDACTED]	[REDACTED]
Fuente	Por Denuncia / Solicitud [REDACTED]	De la Instrucción de [REDACTED]	[REDACTED]	[REDACTED]
Inicio	Fecha: [REDACTED]	Hora:	[REDACTED]	[REDACTED]
Conclusión	Fecha: [REDACTED]	Hora:	[REDACTED]	[REDACTED]
Acciones (Resumen en orden cronológico)	Aproximadamente a las [REDACTED] hs. La [REDACTED] arribó a las coordenadas indicadas, donde se realizó sobrevuelo de reconocimiento, con la finalidad de ubicar un área apropiada para el [REDACTED] sin obtener resultado satisfactorio. Para la localización de los 42 normalistas desaparecidos.			
Resultados (Datos básicos de identificación)	Cuando arribamos a las coordenadas mencionadas no se pudo encontrar un lugar para [REDACTED] ni tampoco se vio rastros de los 42 normalistas desaparecidos.			
Clave de Transporte Utilizado	[REDACTED]	Clave de Equipo Utilizado	[REDACTED]	[REDACTED]
Observaciones	En las inmediaciones de las coordenadas citadas se observó terreno con condiciones adversas que no permitieron el [REDACTED] del personal para realizar la búsqueda a pie.			
Unidad administrativa	División [REDACTED]	Coordinación [REDACTED]	Agrupamiento [REDACTED]	[REDACTED]
Mando responsable	Grado / Nombre completo [REDACTED]	No. Expediente/ Firma	[REDACTED]	[REDACTED]
	Suboficia [REDACTED]	35075	[REDACTED]	[REDACTED]
Anexo(s) (Evidencia fotográfica, video, documentos, etc)	No. 4	Tipo fotografía	Contenido Reconocimiento	



La información contenida en el presente documento es auditable, confidencial y/o reservada en términos de la Ley Federal de Transparencia y Acceso a la Información Pública Gubernamental

LFTAIPG  
Art. 13  
Fracción IV  
Motivación 1

4306 414

SOPORTE FOTOGRAFICO

No. FOLIO: Z4.21.00561.LPA  
FECHA: 10/12/2014



LFTAIPG  
Art. 13  
Fracción IV  
Motivación 1

HOJA DE VERIFICACIÓN DE BÚSQUEDA POR SECTOR



Objetivo de Búsqueda	Clave		Descripción:
Clave Sitio de Inspección		Presencia de Familiares	No
Ubicación geográfica	Latitud	Longitud	
Estado:	Municipio:	Localidad:	
Fuente	Por Denuncia / Solicitud	De la Instrucción de	
Inicio	Fecha:	Hora:	
Conclusión	Fecha:	Hora:	
Acciones (Resumen en orden cronológico)	Aproximadamente a las [redacted] hs. La [redacted] arribó a las coordenadas indicadas, donde se realizó sobrevuelo de reconocimiento, con la finalidad de ubicar un área apropiada para el descenso de la [redacted], sin obtener resultado satisfactorio. Por lo que el [redacted] a hacia el Punto [redacted] de búsqueda de los 42 normalistas desaparecidos. ZADA A EN INVESTIGACIÓN JA DE SEQUESTROS		
Resultados (Datos básicos de identificación)	Verificación de las coordenadas con un resultado de información negativa:		
Clave de Transporte Utilizado		Clave de Equipo Utilizado	
Observaciones	En las inmediaciones de las coordenadas citadas se observó terreno con condiciones adversas que no permitieron el [redacted] y [redacted] del personal para realizar la búsqueda a pie.		
Unidad administrativa	División	Coordinación	Agrupamiento
Mando responsable	Grado / Nombre completo	No. Expediente/ Firma	
	Suboficial [redacted]	35075 [redacted]	
Anexo(s) (Evidencia fotográfica, video, documentos, etc)	No. 4	Tipo fotografía	Contenido Reconocimiento

La información contenida en el presente documento es auditable, confidencial y/o reservada en términos de la Ley Federal de Transparencia y Acceso a la Información Pública Gubernamental

LFTAIPG  
Art. 13  
Fracción IV  
Motivación 1

SOPORTE FOTOGRAFICO

No. FOLIO: Z4.ZJ.00562.LPA  
FECHA: 10/12/2014



LFTAIPG  
Art. 13  
Fracción IV  
Motivación 1



HOJA DE VERIFICACIÓN DE BÚSQUEDA POR SECTOR



Objetivo de Búsqueda	Clave: [REDACTED]		Descripción:	[REDACTED]
Clave Sitio de Inspección	07	Presencia de Familiares	<input type="checkbox"/> Si <input type="checkbox"/> No	
Ubicación geográfica	Latitud: [REDACTED]	Longitud:	[REDACTED]	
Estado:	Municipio: Las Pascuas.	Localidad:		
Fuente	Por Denuncia / Solicitud	De la Instrucción de		
Inicio	Fecha: [REDACTED]	Hora:	[REDACTED]	
Conclusión	Fecha: [REDACTED]	Hora:	[REDACTED]	
Acciones (Resumen en orden cronológico)	Aproximadamente a las [REDACTED] hs. La [REDACTED] arribó a las coordenadas indicadas, donde se realizó sobrevuelo de reconocimiento, con la finalidad de ubicar un área apropiada para el descenso de la [REDACTED] sin obtener resultado satisfactorio. Por lo que el piloto dirigió la [REDACTED] a hacia el Punto 28 de búsqueda de los 42 normalistas desaparecidos. ESPECIALIZADA EN E DE INQUENCIA IZADA ABUSOS INVESTIGACIÓN INDIAGUEROS			
Resultados (Datos básicos de identificación)	Verificación de las coordenadas con un resultado de información negativa.			
Clave de Transporte Utilizado	[REDACTED]	Clave de Equipo Utilizado	[REDACTED]	
Observaciones	En las inmediaciones de las coordenadas citadas se observó terreno con condiciones adversas que no permitieron el descenso de la aeronave y desembarque del personal para realizar la búsqueda a pie.			
Unidad administrativa	División	Coordinación	Agrupamiento	
Mando responsable	Grado / Nombre completo	No. Expediente/ Firma		
	Suboficia [REDACTED]	36075	[REDACTED]	
Anexo(s) (Evidencia fotográfica, video, documentos, etc)	No. 4	Tipo fotografía	Contenido Reconocimiento	

La información contenida en el presente documento es auditable, confidencial y/o reservada en términos de la Ley Federal de Transparencia y Acceso a la Información Pública Gubernamental

LFTAIPG  
Art. 13  
Fracción IV  
Motivación 1

SOPORTE FOTOGRAFICO

No. FOLIO: 24.21.00563.LPA  
FECHA: 10/12/2014



LFTAIPG  
Art. 13  
Fracción IV  
Motivación 1

HOJA DE VERIFICACIÓN DE BÚSQUEDA POR SECTOR




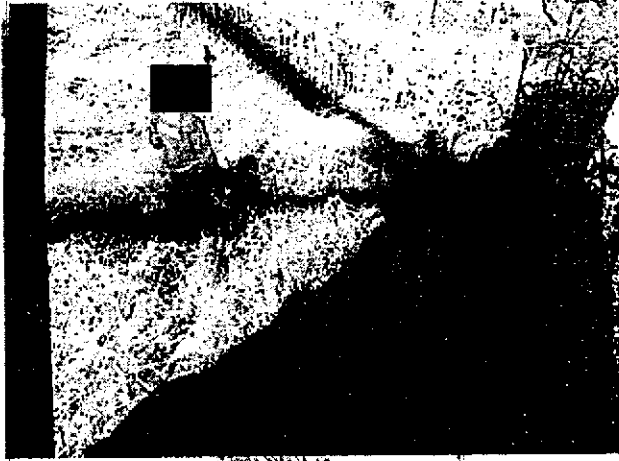
Objetivo de Búsqueda	Clave [REDACTED]		Descripción: Punto 28 [REDACTED]
Clave Sitio de Inspección	[REDACTED]	Presencia de Familiares	[REDACTED] Si [REDACTED] No
Ubicación geográfica	Latitud: [REDACTED]	Longitud:	[REDACTED]
Estado:	Municipio: [REDACTED]	Localidad:	
Fuente	Por Denuncia / Solicitud [REDACTED]	De la Instrucción de	[REDACTED]
Inicio	Fecha: [REDACTED]	Hora:	[REDACTED]
Conclusión	Fecha: [REDACTED]	Hora:	[REDACTED]
Acciones (Resumen en orden cronológico)	Aproximadamente a las [REDACTED] hs. se arribó a las coordenadas indicadas, donde se realizó sobrevuelo de reconocimiento, con la finalidad de ubicar un área apropiada para el descenso de la aeronave, sin obtener resultado satisfactorio. Por lo que el [REDACTED] dirigió la [REDACTED] hacia el Campo militar del 27/o B. Inf. En [REDACTED] de [REDACTED]		
Resultados (Datos básicos de identificación)	ESPECIALIZADA EN DE DELINCUENCIA IZADA IA EN INVESTIGACIÓN RIA DE SEQUESTROS Verificación de las coordenadas con un resultado de información negativa.		
Clave de Transporte Utilizado	[REDACTED]	Clave de Equipo Utilizado	[REDACTED]
Observaciones	En las inmediaciones de las coordenadas citadas se observó terreno con condiciones adversas que no permitieron el descenso de la aeronave y desembarque del personal para realizar la búsqueda a pie.		
Unidad administrativa	División [REDACTED]	Coordinación [REDACTED]	Agrupamiento [REDACTED]
Mando responsable	Grado / Nombre completo [REDACTED]	No. Expediente/ Firma	35075 [REDACTED]
Anexo(s) (Evidencia fotográfica, video, documentos, etc)	No. 4	Tipo fotografía	Contenido Reconocimiento

La información contenida en el presente documento es auditable, confidencial y/o reservada en términos de la Ley Federal de Transparencia y Acceso a la Información Pública Gubernamental

LFTAIPG  
Art. 13  
Fracción IV  
Motivación 1

SOPORTE FOTOGRAFICO

No. FOLIO: Z4.2J.00564.LPA  
FECHA: 10/12/2014



LFTAIPG  
Art. 13  
Fracción IV  
Motivación 1

No. Folio: 00565  
Fecha: 08 / 12 / 2014

### HOJA DE VERIFICACIÓN DE BÚSQUEDA POR SECTOR

Objetivo de Búsqueda	Clave:	Descripción:
Clave tipo de Inspección		Presencia de Familiares <input type="checkbox"/> Si <input type="checkbox"/> No
Nombre de presentes en la búsqueda		
Ubicación geográfica	Latitud:	Longitud:
Estado:	Municipio:	Localidad:
Fuente	Por Denuncia / Solicitud	De la instrucción de
Inicio	Fecha:	Hora: 1
Conclusión	Fecha:	Hora: 1
Acciones (Resumen en orden cronológico)	<p>El grupo de [redacted] en conjunto del agrupamiento de [redacted] realizaron un operativo correspondiente a [redacted] y sus alrededores, con el objetivo de localizar a los estudiantes normalistas desaparecidos.</p> <p>El personal de la [redacted] sale a las [redacted] Hs. de las instalaciones [redacted] con [redacted] elementos operativos a bordo de [redacted] unidades, llegando al poblado de [redacted] a las [redacted] Hs. y posteriormente a dicho lugar mencionado a las [redacted] Hs.</p>	
Resultados (Datos básicos de identificación)	<p>Se encontró una [redacted] abandonada la cual tenía un deslave que impedía el acceso, la cual se encuentra en las coordenadas mencionadas al [redacted] del poblado de [redacted] en la serranía de este lugar, el grupo de operaciones especiales en compañía de dos padres de familia de estudiantes normalistas desaparecidos llegamos a dicho lugar el cual se aseguró únicamente se tomaron fotografías ya que el punto era un lugar inaccesible y de alto riesgo para el personal operativo y los familiares.</p>	
Clave de Transporte Utilizado	Clave de Equipo Utilizado	
Observaciones	Cabe mencionar que se organizaron equipos de búsqueda que reaccionaron por [redacted] por [redacted]	
Unidad administrativa	División	Coordinación
Mando responsable	Grado / Nombre completo	No. Expediente/ Firma
Anexo(s) (Evidencia fotográfica, video, documentos, etc.)	No. 4	Tipo Material Fotográfico

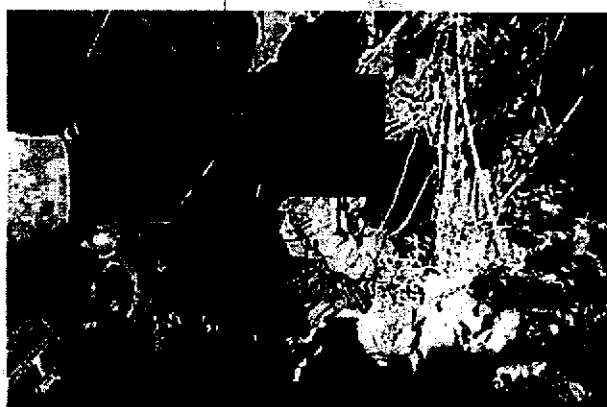
La información contenida en el presente documento es auditable, confidencial y/o reservada en términos de la Ley Federal de Transparencia y Acceso a la Información Pública Gubernamental

LFTAIPG  
Art. 13  
Fracción IV  
Motivación 1

421



DE LA REPÚBLICA  
SPECIALIZADA EN  
INVESTIGACIÓN



LFTAIPG  
Art. 13  
Fracción IV  
Motivación 1

**HOJA DE VERIFICACIÓN DE BÚSQUEDA POR SECTOR**

Objetivo de Búsqueda	Clave:	Destino: Cráter al noreste del poblado	
Clave Sitio de Inspección		Presencia de Familiares	
Nombre de presentes en la búsqueda			
Ubicación geográfica	Latitud:	Longitud:	
Estado:	Municipio:	Localidad:	
Fuente	Por Denuncia / Solicitud	De la Instrucción de	
Inicio	Fecha:	Hora:	
Conclusión	Fecha:	Hora:	
Acciones (Resumen en orden cronológico)	<p>El grupo de [redacted] en conjunto [redacted] realizaron un operativo correspondiente a san miguel vista hermosa y sus alrededores, con el objetivo de localizar a los estudiantes normalistas desaparecidos.</p> <p>El personal de [redacted] sale a las [redacted] Hs de las instalaciones de la [redacted] con [redacted] elementos operativos a bordo de [redacted] unidades, llegando al poblado de Amatitlán a las [redacted] Hs y posteriormente a dicho lugar mencionado a las [redacted] Hs.</p>		
Resultados (Datos básicos de identificación)	<p>DE LA REPUBLICA                  SE encontró un cráter de aproximadamente [redacted] metros de largo y una profundidad aproximada de tres metros, formado por un deslave en lo que antes era una mina, se encuentra en las coordenadas mencionadas al [redacted] del poblado de [redacted] a [redacted] snm en la serranía de este lugar, el grupo de operaciones especiales en compañía de dos padres de familia de estudiantes normalistas desaparecidos llegamos a dicho lugar tomando las medidas de seguridad pertinentes para iniciar con el descenso a dicho sitio y utilizando el equipo de seguridad.</p>		
Clave de Transporte Utilizado		Clave de Equipo Utilizado	
Observaciones	Cabe mencionar que en este punto los [redacted] no quisieron al sitio.		
Unidad administrativa	División	Coordinación	Agrupamiento
Mando responsable	Grado / Nombre completo	No. Expediente/ Firma	
	Suboficial [redacted]	46857 [redacted]	
Anexo(s) (Evidencia fotográfica, video, documentos, etc.)	No. 4	Tipo Material Fotográfico	Contenido Fotos del lugar que se encontró.

La información contenida en el presente documento es auditable, confidencial y/o reservada en

LFTAIPG  
 Art. 13  
 Fracción IV  
 Motivación 1



LFTAIPG  
Art. 13  
Fracción IV  
Motivación 1



## HOJA DE VERIFICACIÓN DE BÚSQUEDA POR SECTOR

Objetivo de Búsqueda	Clave: [REDACTED]	Descripción: [REDACTED]	
Clave Sitio de Inspección	[REDACTED]	Presencia de Familiares	[REDACTED] Si [REDACTED] o
Nombre de [REDACTED] presentes en la búsqueda	[REDACTED]		
Ubicación geográfica	Latitud [REDACTED]	Longitud [REDACTED]	
Estado:	Municipio: [REDACTED]	Localidad: [REDACTED]	
Fuente	Por Denuncia / Solicitud	De la Instrucción de [REDACTED]	
Inicio	Fecha [REDACTED]	Horas:	[REDACTED] Hs
Conclusión	Fecha [REDACTED]	Horas:	[REDACTED] Hs
Acciones (Resumen en orden cronológico)	<p>El grupo de [REDACTED] en conjunto del agrupamiento de [REDACTED] realizaron un operativo correspondiente a san miguel vista hermosa y sus alrededores, con el objetivo de localizar a los estudiantes normalistas desaparecidos.</p> <p>El personal de la [REDACTED] sale a las [REDACTED] Hs de las instalaciones de la feria, con [REDACTED] elementos operativos a bordo de [REDACTED] unidades, llegando al poblado de Amatitlán a las [REDACTED] Hs y posteriormente a dicho lugar mencionado a las [REDACTED] Hs.</p>		
Resultados (Datos básicos de identificación)	<p>Se encontró una mina abandonada la cual se encuentra en las coordenadas mencionadas al Noroeste del poblado de [REDACTED] a [REDACTED] snsm en la serranía de este lugar, el grupo de operaciones especiales en compañía de dos padres de familia de estudiantes normalistas desaparecidos llegamos a dicho lugar el cual se aseguró, con equipo especial y las medidas de seguridad pertinentes ingresamos a dicha mina de aproximadamente unos [REDACTED] mts de profundidad sin obtener ningún resultado dentro de ella.</p>		
Clave de Transporte Utilizado	[REDACTED]	Clave de Equipo Utilizado	[REDACTED]
Observaciones	Cabe mencionar que se organizaron equipos de búsqueda que reaccionaron por tierra y por aire.		
Unidad administrativa	División [REDACTED]	Coordinación [REDACTED]	Agrupamiento [REDACTED]
Mando responsable	Grado / Nombre completo Suboficial [REDACTED]	No. Expediente/ Firma	46857 [REDACTED]
Anexo(s) (Evidencia fotográfica, video, documentos, etc.)	No. 4	Tipo Material Fotográfico	Contenido Fotos del lugar que se encontró.

La información contenida en el presente documento es auditable, confidencial y/o reservada en términos de la Ley Federal de Transparencia y Acceso a la Información Pública Gubernamental

LFTA/PG  
Art. 13  
Fracción IV  
Motivación 1

SOPORTE FOTOGRAFICO

No. Folio: Z4.2J.00567.AMA  
Fecha: 08 / 12 / 2014



LFTAIPG  
Art. 13  
Fracción IV  
Motivación 1


### HOJA DE VERIFICACIÓN DE BÚSQUEDA POR SECTOR (INICIAL)

Objetivo de Búsqueda	Clave: [REDACTED]		Descripción: Lugar señalado por denuncia anónima.	
Clave Sitio de Inspección	[REDACTED]	Presencia de Familiares	[REDACTED]	SI NO
Nombre de Presentes en la Búsqueda	[REDACTED]			
Ubicación geográfica	Latitud: [REDACTED]	Longitud: [REDACTED]		
Estado: [REDACTED]	Municipio: [REDACTED]	Localidad: [REDACTED]		
Fuente	De la información Denuncia Anónima		De la Instrucción	
Inicio	Fecha: [REDACTED]	Hora: [REDACTED]		
Conclusión	Fecha: [REDACTED]	Hora: [REDACTED]		
Acciones (Resumen en orden cronológico)	Aproximadamente a las [REDACTED] hs. Se arribó al municipio de [REDACTED] donde al transitar por la [REDACTED] se recibe la denuncia que por esa calle y hasta la esquina de la [REDACTED] y que es la colonia [REDACTED] hay una casa color [REDACTED] en letrero [REDACTED] esta casa marcada con el número [REDACTED] y que para mayor referencia [REDACTED] debido a que ha visto gente armada y que también ha visto que ahí meten personas [REDACTED]			
Resultados (Datos básicos de identificación)	La detención de [REDACTED] hombres quienes responden al nombre de [REDACTED] y [REDACTED] nombre [REDACTED] así como [REDACTED] armas largas y [REDACTED] chalecos balísticos y [REDACTED] chalecos tácticos así como [REDACTED].			
Observaciones	En las inmediaciones de la casa citada se observó si tenían [REDACTED] de esta manera se les pregunto a los asegurados si ellos sabían algo acerca los 42 estudiantes normalistas desaparecidos, a lo que respondieron que no.			
Unidad administrativa	División [REDACTED]	Coordinación Dirección General de [REDACTED] Agrupamiento [REDACTED]		
Mando responsable	Grado / Nombre completo [REDACTED]		No. Expediente Firma [REDACTED]	
	Oficial [REDACTED]		35227 [REDACTED]	

LFTAIPG  
 Art. 13  
 Fracción IV  
 Motivación 1

Anexo(s) (Evidencia fotográfica, video, documentos , etc)	No. 4	Tipo fotografias	Contenido fotos de aseguramiento
---	-------	------------------	----------------------------------

La información contenida en el presente documento es auditable, confidencial y/o reservada en términos de la Ley Federal de Transparencia y Acceso a la Información Pública Gubernamental.





LFTAIPG  
Art. 13  
Fracción IV  
Motivación 1

SOPORTE FOTOGRÁFICO

~~428~~ 429

No de FOLIO: Z4.2H.00568.CHI

FECHA: 22/12/2014



LFTAIPG  
Art. 13  
Fracción IV  
Motivación 1

POLICIA FEDERAL  
DIVISION GENDARMERIA  
DIRECCION GENERAL DE OPERACIONES  
ESTRATEGICAS Y UNIDADES ESPECIALES

*Recibí oficina  
c/detenido, [redacted] presentado  
objetos y cacerola de custodia.*

"2014, Año de Octavio Paz"  
México, Distrito Federal a 22 de Diciembre de 2014.

Puesta a Disposición N° 132/2014

ASUNTO: Puesta a Disposición

AGENTE DEL MINISTERIO PUBLICO DE LA FEDERACION  
DE LA U.E.I.T.A.T.A. ADSCRITO A LA SEIDO

Presente


Con fundamento en los artículos 16 párrafo primero y quinto, 21 párrafos primero y noveno de la Constitución Política de los Estados Unidos Mexicanos; artículo 3° fracción: III, IV, IX, X y XIV, 117, 123 y 193 del Código Federal de Procedimientos Penales, artículo 40 fracciones X, XIII y de la Ley General del Sistema Nacional de Seguridad Pública; numerales 1°, 8° fracciones II, III, IV, X, XI, XII, XIII, XV, XVII, XX, XXI, XXIII y XXVII, 47, de la Ley de la Policía Federal; artículos 185 fracción VIII del Reglamento de la Ley de la Policía Federal; artículo 22 fracción I inciso c) y 24 de la Ley Orgánica de la Procuraduría General de la República; 27 fracción XV de la Ley Orgánica de la Administración Pública Federal; 2° Bis del Reglamento Interior de la Secretaría de Gobernación, se informa lo siguiente:

Toda vez que los suscritos pertenecemos a la División de Gendarmería de la Policía Federal, comisionados en el Estado de Guerrero y particularmente por los lugares de Chilpancingo, Iguala y poblaciones aledañas realizando labores de búsqueda de los estudiantes desaparecidos de la escuela Normal de Ayotzinapa, por lo que siendo aproximadamente las 12:00 horas recibimos una denuncia anónima con número de folio A998690 de hechos posiblemente constitutivos de delito en el municipio [redacted]


Dicha denuncia anónima es de fecha 22 de diciembre de la presente anualidad con número de folio A998690 donde se comunica ciudadano del municipio de [redacted]

"GUERREROS UNIDOS" [redacted]

LFTAIPG  
Art. 13  
Fracción IV  
Motivación 1



actividades m...  
EN INVESTIGACIONES




Bldo Adolfo Ruiz Cortines 3648, Col Jardines del Pedregal, Del Álvaro Obregón, México, D.F., 01900  
Tel (55) 5481 4300 www.cns.gob.mx

LFTAIPG  
Art. 13  
Fracción IV  
Motivación 1



431 432



Tel. (55) 5481 4300 www.cns.gob.mx

LFTAIPG  
Art. 13  
Fracción IV  
Motivación 1


12





ADZ


438



Diva Abdiru Ruiz Cortés 3648, Col Jardines del Pedregal, Del Avaro Obregon, Mexico, D.F., 01900  
Tel: (55) 5481 4300 www.cns.gob.mx

LFTAIPG  
Art. 13  
Fracción IV  
Motivación 1

2




Para posteriormente dirigimos a la ciudad de México D.F vía tierra para ser puestos a disposición de la Representación Social Federal (S.E.I.D.O).

Cabe aclarar que a los sujetos anteriormente asegurados les fueron respetados en todo momento los derechos fundamentales que se encuentran consagrados en nuestra Carta Magna y que garantizan el respeto de la condición humana.

MEXICO D.F.  
SECRETARÍA DE GOBERNACIÓN  
COMANDO EN JEFE NACIONAL DE SEGURIDAD  
PROCURADURÍA GENERAL DE LA DEFENSA  
SECRETARÍA DE DEFENSA NACIONAL  
UNIDAD ESPECIALIZADA EN INVESTIGACIÓN DE SEQUESTROS


Con fundamento en el artículo 8 fracción XXIII de la Ley de la Policía Federal realizó entrevista a los detenidos, por parte del Policía Federal quienes manifestaron:



LFTAIPG  
Art. 13  
Fracción IV  
Motivación 1



2)




Bld. Adolfo Ruiz Cortines 364B, Col Jardines del Pedregal, Del Álvaro Obregón, México, D.F. , 01900  
Tel. (55) 5481 4300 www.cns.gob.mx

LFTAIPG  
Art. 13  
Fracción IV  
Motivación 1



435 436

3)



4)



LA ESPECIALIZADA EN DE DELINCUENCIA

5)



6)



Bldv. Adolfo Ruiz Corines 3648, Col. Jardines del Fedregal, Del Álvaro Obregón, México, D.F., 01900  
Tel. (55) 5481 4300 www.cns.gob.mx

LFTAIPG  
Art. 13  
Fracción IV  
Motivación 1



[Redacted]

[Redacted]

[Redacted]

7) [Redacted]

idos

8) [Redacted]

[Redacted]

9) [Redacted]

Bvd Adolfo Ruiz Cortines 3648. Col Jardines del Pedregal, Del Álvaro Obregón, México, D.F. 01900  
Tel: (55) 5481 4300 www.cns.gob.mx

LFTAIPG  
Art. 13  
Fracción IV  
Motivación 1

### HOJA DE VERIFICACIÓN DE BÚSQUEDA POR SECTOR


Objetivo de Búsqueda	Clave: [REDACTED]	Descripción: Se encuentra en la calle [REDACTED]	
Clave Sitio de Inspección	[REDACTED]	Presencia de Familiares	<input type="checkbox"/> Si <input type="checkbox"/> No
Nombre de Presentes en la Búsqueda	[REDACTED]		
Ubicación geográfica	Latitud [REDACTED]	Longitud [REDACTED]	
Estado:	Municipio: [REDACTED]	Localidad: [REDACTED]	
Fuente	Por Denuncia / Solicitud [REDACTED]		
Inicio	Fecha [REDACTED]	Hora: [REDACTED]	
Conclusión	Fecha [REDACTED]	Hora: [REDACTED]	
Acciones <small>(Resumen en orden cronológico)</small>	Se arribó a las [REDACTED] hrs al municipio de [REDACTED] al mando de [REDACTED] elementos más, en las unidades con números económicos [REDACTED] una vez llegando al inmueble, procedimos a tocar donde salió la sra [REDACTED] quien al explicarle el motivo de la visita nos permitió el ingreso a su casa donde no se encontró ningún indicio de los estudiantes desaparecidos.		
Resultados <small>(Datos básicos de identificación)</small>	Obteniendo un resultado negativo en cual no se encontró rastro de los 43 estudiantes desaparecidos		
Clave de Transporte Utilizado	[REDACTED]	Clave de Equipo Utilizado	[REDACTED]
Observaciones	Es un inmueble de [REDACTED] y sus ventanas en color [REDACTED] en donde vive la sra [REDACTED] quien es [REDACTED] y comenta que solo vive [REDACTED] quien se encontraba fuera del domicilio.		
Unidad administrativa	División [REDACTED]	Coordinación [REDACTED]	Agrupamiento [REDACTED]
Mando responsable	Grado / Nombre completo Oficial [REDACTED]	No. Expediente/ Fir 35227	[REDACTED]
Anexo(s) <small>(Evidencia fotográfica, video, documentos, etc)</small>	No.4	Tipo fotografía	Contenido Reconocimiento

La información contenida en el presente documento es auditable, confidencial y/o reservada en términos de la Ley Federal de Transparencia y Acceso a la Información Pública Gubernamental

LFTAIPG  
 Art. 13  
 Fracción IV  
 Motivación 1

SOPORTE FOTOGRÁFICO

No de FOLIO: Z4.2H.00569.CHI  
FECHA: 22/12/2014



LFTAIPG  
Art. 13  
Fracción IV  
Motivación 1

**HOJA DE VERIFICACIÓN DE BÚSQUEDA POR SECTOR**

Objetivo de Búsqueda	Clave: [REDACTED]	Descripción: Pozos naturales de agua	
Clave Sitio de Inspección	[REDACTED]	Presencia de Familiares	<input type="checkbox"/> Si <input type="checkbox"/> No
Ubicación geográfica	Latitud: 18° 29' 31.84"	Longitud: 99° 32' 5.36"	
Estado:	Municipio: [REDACTED]	Localidad: Sin dato	
Fuente	Por Denuncia / Solicitud	De la Inspección de [REDACTED]	
Inicio	Fecha: [REDACTED]	Hora: [REDACTED]	
Conclusión	Fecha: [REDACTED]	Hora: [REDACTED]	
Acciones (Resumen en orden cronológico)	APROXIMADAMENTE A LAS [REDACTED] HORAS DEL REGIMTO ESPECIAL PARA INSPECCIONAR LA COORDENADA ANTERIOR MENCIONADA ABORDO DE LA CRP [REDACTED] CON CUATRO DE PERSONAL REGISTRANDO APROXIMADAMENTE 66M TARDANDO EN LLEGAR AL LUGAR [REDACTED] HORAS.		
Resultados (Datos básicos de identificación)	AL DE LA REPUBLICA ESPECIALIZADA EN LAS COORDENADAS INDICADAS DOS POZOS UNO CON UNA PROFUNDIDAD DE 6M EL CUAL CONTENIA AGUA EN EL FONDO Y EL SEGUNDO POZO CON UNA PROFUNDIDAD DE 30M AMBOS SIN NOVEDAD. SOLO QUE HAY ALGUNOS RESIDUOS DE ANIMALES.		
Clave de Transporte Utilizado	[REDACTED]	Clave de Equipo Utilizado	[REDACTED]
Observaciones	CABE DECIR QUE EL LLEGAR AL LUGAR ES UN TANTO COMPLICADO POR SE POCO ACCESIBLE POR LA MISMA NATURALEZA.		
Unidad administrativa	División	Coordinación	Agrupamiento
Mando responsable	Grado / Nombre completo		No. Expediente / Firma
	[REDACTED]		44906 [REDACTED]
Anexo(s) (Evidencia fotográfica, video, documentos, etc)	No.	Tipo	Contenido
	4	FOTOGRAFICOS	IMAGENES DEL PUNTO.

La información contenida en el presente documento es auditable, confidencial y/o reservada en términos de la Ley Federal de Transparencia y Acceso a la Información Pública Gubernamental

LFTAIPG  
 Art. 13  
 Fracción IV  
 Motivación 1



1790

SOPORTE FOTOGRAFICO

No. FOLIO: Z2.2P.00570.SAN  
FECHA: 02/01/2015



LFTAIPG  
Art. 13  
Fracción IV  
Motivación 1

## HOJA DE VERIFICACIÓN DE BÚSQUEDA POR SECTOR

<b>Objetivo de Búsqueda</b>	Clave: [REDACTED]	Descripción: Durante la búsqueda de la gruta, se observa un plantío con las características propias de la amapola.	
<b>Clave Sitio de Inspección</b>	[REDACTED]	Presencia de Familiares	[REDACTED] SI [REDACTED] NO
<b>Ubicación geográfica</b>	Latitud: [REDACTED]	Longitud [REDACTED]	
<b>Estado: Guerrero</b>	Municipio: [REDACTED]	Localidad: poblado de la escaleras	
<b>Fuente</b>	Por denuncia/ Solicitud	De la Instrucción de [REDACTED]	
<b>Inicio</b>	Fecha [REDACTED]	Hora [REDACTED]	[REDACTED]
<b>Conclusión</b>	Fecha [REDACTED]	Hora [REDACTED]	[REDACTED]
<b>Acciones</b> (Resumen en orden cronológico)	Aproximadamente a las [REDACTED]hs. realizando la búsqueda de patrullaje a pie tierra de la gruta del Encajonado, en los alrededores del poblado [REDACTED] avistamos un plantío que se hallaba en dirección hacia donde caminábamos y al llegar al punto, pudimos constatar que en efecto se trataba de un plantío en crecimiento con las características propias de la amapola localizadas en las coordenadas geográficas N 17°43'41.7" y W 99°51'05.0". Tratándose de un terreno irregular de [REDACTED] metros cuadrados aproximadamente y sobre la superficie había plantas con características de la amapola, con una densidad de [REDACTED] plantas por metro cuadrado, la altura promedio de las plantas era de [REDACTED] centímetros aproximadamente; previa implementación del dispositivo de seguridad en las inmediaciones del área, se procedió a dar inicio a la destrucción por corte utilizando machetes y se arrancó desde la raíz e incinero el plantío antes mencionado, culminando totalmente con la destrucción e incineración a las [REDACTED]hs. Del mismo día, en el lugar se recolectaron muestras representativas de las plantas.		
<b>Resultados</b> (Datos básicos de identificación)	Verificación de las coordenadas con un resultado de información negativa, no se encontraron indicios de la desaparición de los 42 estudiantes de Ayotzinapa.		
<b>Observaciones</b>	Se logró la erradicación e incineración de [REDACTED] de una planta con las características propias de la amapola, sin obtener resultados positivos para la ubicación de los 42 estudiantes desaparecidos en Iguala de la Independencia.		
<b>Unidad administrativa</b>	División [REDACTED] Coordinación Dirección General de [REDACTED] Agrupamiento [REDACTED]		
<b>Mando responsable</b>	Grado / Nombre completo Suboficial [REDACTED]	No. Expediente/ Firma 50251 [REDACTED]	[REDACTED]
<b>Anexo(s)</b> (Evidencia fotográfica, video, documentos , etc)	No. 4	Tipo: fotografías	Contenido: fotos de inspección

La información contenida en el presente documento es auditable, confidencial y/o reservada en términos de la Ley Federal de Transparencia y Acceso a la Información Pública Gubernamental

LFTAIPG  
 Art. 13  
 Fracción IV  
 Motivación 1

SOPORTE FOTOGRAFICO

No. FOLIO: Z4.21.00571.LEO  
FECHA: 03/01/2015



LFTAIPG  
Art. 13  
Fracción IV  
Motivación 1

**HOJA DE VERIFICACIÓN DE BÚSQUEDA POR SECTOR**

<b>Objetivo de Búsqueda</b>	<b>Clave:</b> [REDACTED]	<b>Descripción:</b> [REDACTED]
<b>Clave Sitio de Inspección</b>	[REDACTED]	<b>Presencia de Familiares</b> <input type="checkbox"/> Si <input checked="" type="checkbox"/> No
<b>Ubicación geográfica</b>	<b>Latitud:</b> 17°43'38.9" N	<b>Longitud:</b> 99°51'13.0" W
<b>Estado:</b>	<b>Municipio:</b> [REDACTED]	<b>Localidad:</b> [REDACTED]
<b>Fuente</b>	<b>Por Denuncia / Solicitud</b>	<b>De la Instrucción de</b> [REDACTED]
<b>Inicio</b>	<b>Fecha:</b> [REDACTED]	<b>Horas:</b> [REDACTED]
<b>Conclusión</b>	<b>Fecha:</b> [REDACTED]	<b>Horas:</b> [REDACTED]
<b>Acciones</b> (Resumen en orden cronológico)	Siendo aproximadamente las [REDACTED] horas, al encontrarnos realizando la búsqueda de los 42 estudiantes normalistas desaparecidos, haciendo un patrullaje de reconocimiento en los alrededores de la [REDACTED] en las afueras del poblado [REDACTED] Municipio de [REDACTED] Estado de [REDACTED] detectamos un plantío en crecimiento con las características propias de "AMAPOLA" en coordenadas ( N 17°43'38.9`` ) ( W 99°51'13.0`` )	
<b>Resultados</b> (Datos básicos de identificación)	Los resultados fueron negativos ya que no se encontró indicio alguno de los 42 estudiantes normalistas desaparecidos, de igual forma se procedió a la destrucción e incineración de dicho patio antes mencionado retirándonos del lugar a las 18:30 horas. INVESTIGACIÓN DE DELINCUENCIA Y DE LA INFLUENCIA DE LA TERAPIA DE SECUESTROS	
<b>Clave de Transporte Utilizado</b>	[REDACTED]	<b>Clave de Equipo Utilizado</b> [REDACTED]
<b>Observaciones</b>	Hago mención que dicho reconocimiento fue hecho vía [REDACTED] para la búsqueda de los 42 estudiantes normalistas desaparecidos.	
<b>Unidad administrativa</b>	<b>División</b> [REDACTED]	<b>Coordinación</b> [REDACTED] <b>Agrupamiento</b> [REDACTED]
<b>Mando responsable</b>	<b>Grado / Nombre completo</b> Suboficial. [REDACTED]	<b>No. Expediente/ Firma</b> 23054 [REDACTED]
<b>Anexo(s)</b> (Evidencia fotográfica, video, documentos, etc.)	<b>No.</b> (4)	<b>Tipo Fotografías</b> (imágenes) <b>Contenido</b> Imágenes de búsqueda


La información contenida en el presente documento es auditable, confidencial y/o reservada en términos de la Ley Federal de Transparencia y Acceso a la Información Pública Gubernamental

LFTAIPG  
 Art. 13  
 Fracción IV  
 Motivación 1

444  
005 445

**SOPORTE FOTOGRAFICO**

**No. FOLIO: Z4.21.00572.LEO**  
**FECHA: 03/01/2015**



LFTAIPG  
Art. 13  
Fracción IV  
Motivación 1

### HOJA DE VERIFICACIÓN DE BÚSQUEDA POR SECTOR

<b>Objetivo de Búsqueda</b>	Clave: [REDACTED]	<b>Descripción:</b> La gruta se encuentra en el poblado [REDACTED] en la entrada a la sierra por campo de [REDACTED]	
<b>Clave Sitio de Inspección</b>	[REDACTED]	<b>Presencia de Familiares</b>	<input type="checkbox"/> Si <input type="checkbox"/> No
<b>Ubicación geográfica</b>	Latitud: 17°43'40.7 N	Longitud: 099°51'14.2" W	
<b>Estado:</b>	<b>Municipio:</b> [REDACTED]	<b>Localidad:</b> [REDACTED]	
<b>Fuente</b>	Por Denuncia / Solicitud	De la Instrucción de [REDACTED]	
<b>Inicio</b>	Fecha: [REDACTED]	Hora: [REDACTED]	
<b>Conclusión</b>	Fecha: [REDACTED]	Hora: [REDACTED]	
<b>Acciones</b> (Resumen en orden cronológico)	Aproximadamente a las [REDACTED] Hs. arribamos al poblado de la [REDACTED] donde nos entrevistamos elementos de la Policía Estatal Rural, a quién le solicitamos amablemente que nos indicara la ruta para llegar a la [REDACTED] de esta manera realizamos el trayecto bordo de los vehículos hasta las coordenadas [REDACTED] donde comenzamos un patrullaje por tierra de reconocimiento para ubicar dicha gruta. Al llegar a las coordenadas [REDACTED] observamos un arroyo fluvial con afluencia moderada de agua, la cual tenía una caída de aproximadamente [REDACTED] metros, y con corriente hacia la entrada de una gruta, donde el acceso fue imposible. Sin embargo en los alrededores no se encontró indicio de la estancia de personas que pudieran aportar información para la ubicación de los 42 estudiantes desaparecidos en Iguala de la Independencia.		
<b>Resultados</b> (Datos básicos de identificación)	Al llegar al lugar se realizó un patrullaje de la zona para identificar el punto de importancia en donde se pudo llegar a la gruta con difícil acceso, a la cual se encontraba en las coordenadas proporcionadas, al asegurar el lugar no se encontró a ninguna persona en dicho sitio, tal lugar se encontró sobre la corriente de un río, siendo las [REDACTED] Hs regresamos del servicio, incorporándonos a la base de operación a las [REDACTED] Hs.		
<b>Clave de Transporte Utilizado</b>	[REDACTED]	<b>Clave de Equipo Utilizado</b>	[REDACTED]
<b>Observaciones</b>	El acceso al poblado de contaba con vías de comunicación de 2° y 3° nivel, cabe mencionar que al llegar a las coordenadas el camino era demasiado sinuoso y de difícil acceso.		
<b>Unidad administrativa</b>	<b>División</b>	<b>Coordinación</b>	<b>Agrupamiento</b>
<b>Mando responsable</b>	<b>Grado / Nombre completo</b> Suboficial [REDACTED]	<b>No. Expediente/ Firma</b> 50251	[REDACTED]
<b>Anexo(s)</b> (Evidencia fotográfica, vídeo, documentos, etc.)	No. 04	<b>Tipo Fotografía</b>	<b>Contenido</b> Patrullaje y reconocimiento


La información contenida en el presente documento es auditable, confidencial y/o reservada en términos de la Ley Federal de Transparencia y Acceso a la Información Pública Gubernamental

LFTAIPG  
 Art. 13  
 Fracción IV  
 Motivación 1

446  
201 44

SOPORTE FOTOGRAFICO

No. FOLIO: Z4.4J.00573.LEO  
FECHA: 03/01/2015



ERAL DE LA REPUBLICA  
SPECIALIZADA EN



LFTAIPG  
Art. 13  
Fracción IV  
Motivación 1

**HOJA DE VERIFICACIÓN DE BÚSQUEDA POR SECTOR**

<b>Objetivo de Búsqueda</b>	Clave [REDACTED]		<b>Descripción:</b> Se localiza en la comunidad de La [REDACTED] municipio de [REDACTED] por la carretera que lleva a [REDACTED] llegando al poblado de [REDACTED]
<b>Clave Sitio de Inspección</b>	[REDACTED]	<b>Presencia de Familiares</b>	[REDACTED] Sí No [REDACTED]
<b>Ubicación geográfica</b>	<b>Latitud:</b> [REDACTED]	<b>Longitud:</b> [REDACTED]	
<b>Estado:</b>	<b>Municipio:</b> [REDACTED]	<b>Localidad:</b> [REDACTED]	
<b>Fuente</b>	<b>Por Denuncia / Solicitud:</b> [REDACTED]	<b>De la Instrucción de:</b> [REDACTED]	
<b>Inicio</b>	<b>Fecha:</b> [REDACTED]	<b>Hora:</b> [REDACTED] Hs.	
<b>Conclusión</b>	<b>Fecha:</b> [REDACTED]	<b>Hora:</b> [REDACTED] Hs.	
<b>Acciones</b> (Resumen en orden cronológico)	Siendo las [REDACTED] Hrs., salimos en dirección al municipio de [REDACTED] perteneciente a [REDACTED] Guerrero, hasta llegar al poblado de [REDACTED] las [REDACTED] Hs. En donde nos entrevistamos con [REDACTED] elementos de la policía Policía Rural Estatal, con [REDACTED] de elementos y un encargado de nombre [REDACTED] quien nos mencionó sobre una posible cueva a la cual nos trasladarnos a pie [REDACTED] iniciando esta a las 0220 Hrs., llegando al punto de búsqueda de la [REDACTED] a las [REDACTED] Hs., con coordenadas 17°43'55.6" N, 99°50'59.6" W, dicha cueva con una profundidad de [REDACTED] metros de profundidad con el objetivo de encontrar indicios que nos lleven con el paradero de los 42 estudiantes normalistas desaparecidos desde el pasado 26 de Septiembre del año 2014.		
<b>Resultados</b> (Datos básicos de identificación)	No se encontraron indicios de los estudiantes normalistas desaparecidos. DIVISION DE INVESTIGACIONES Y SEGUROSIDAD DIVISION DE SEQUESTROS		
<b>Clave de Transporte Utilizado</b>	[REDACTED]	<b>Clave de Equipo Utilizado</b>	[REDACTED]
<b>Observaciones</b>	No se encontraron indicios de los estudiantes, cabe mencionar que el acceso a la cueva era de terreno bastante sinuoso.		
<b>Unidad administrativa</b>	<b>División</b>	<b>Coordinación</b>	<b>Agrupamiento</b>
<b>Mando responsable</b>	<b>Grado / Nombre completo</b>	<b>No. Expediente/ Firma</b>	
	[REDACTED]	3999 [REDACTED]	
<b>Anexo(s)</b> (Evidencia fotográfica, video, documentos, etc)	<b>No.</b>	<b>Tipo Fotografía</b>	<b>Contenido Imágenes de</b>
	4	[REDACTED]	[REDACTED]

La información contenida en el presente documento es auditable, confidencial y/o reservada en términos de la Ley Federal de Transparencia y Acceso a la Información Pública Gubernamental.

LFTAIPG  
Art. 13  
Fracción IV  
Motivación 1




SOPORTE FOTOGRAFICO

443

44

No. FOLIO: Z4.4J.00574.LEO  
FECHA: 03/01/2015



LFTAIPG  
Art. 13  
Fracción IV  
Motivación 1

### HOJA DE VERIFICACIÓN DE BÚSQUEDA POR SECTOR


<b>Objetivo de Búsqueda</b>	Clave: [REDACTED]	<b>Descripción:</b>	
<b>Cerro</b>		Plantío	
<b>Clave Sitio de Inspección</b>	[REDACTED]	<b>Presencia de Familiares</b>	[REDACTED] Sí [REDACTED] No [REDACTED]
<b>Ubicación geográfica</b>	Latitud: 17°43'55.7" N	Longitud: 99°50'51.6" W	
<b>Estado:</b>	<b>Municipio:</b> [REDACTED]	<b>Localidad:</b> [REDACTED]	
<b>Fuente</b>	Por Denuncia / Solicitud	De la Instrucción de PF [REDACTED]	
<b>Inicio</b>	Fecha [REDACTED]	Hora: [REDACTED]	
<b>Conclusión</b>	Fecha [REDACTED]	Hora: [REDACTED]	
<b>Acciones</b> (Resumen en orden cronológico)	Siendo las [REDACTED] llegamos al poblado [REDACTED] Guerrero, para ubicar el paradero de los 42 estudiantes normalistas desaparecidos.		
<b>Resultados</b> (Datos básicos de identificación)	Se inicia un recorrido pie tierra con el fin de ubicar y dar con un cerro donde se reportó una cueva; llegando punto ubicado en las coordenadas 17°43'55.7" N 99°50'51.6" W encontrando un plantío de amapola con el cual se procedió a hacer un reconocimiento del área, así como dar la seguridad perimetral procediendo posteriormente a su destrucción e incineración, fijando las fotografías correspondientes así como la superficie del terreno plantado el cual contaba con [REDACTED] teniendo [REDACTED] plantas por [REDACTED] alcanzando una altura de [REDACTED] centímetros, terminando la destrucción a las 16:30 Hrs.		
<b>Clave de Transporte Utilizado</b>	[REDACTED]	<b>Clave de Equipo Utilizado</b>	[REDACTED]
<b>Observaciones</b>	No se encontraron indicios de los estudiantes		
<b>Unidad administrativa</b>	<b>División</b>	<b>Coordinación</b>	<b>Agrupamiento</b>
<b>Mando responsable</b>	<b>Grado / Nombre completo</b>	<b>No. Expediente/ Firma</b>	
	Oficia [REDACTED]	35227 [REDACTED]	
<b>Anexo(s)</b> (Evidencia fotográfica, video, documentos, etc)	No. 4	<b>Tipo Fotografía</b>	<b>Contenido Imágenes del</b> [REDACTED]

La información contenida en el presente documento es auditable, confidencial y/o reservada en términos de la Ley Federal de Transparencia y Acceso a la Información Pública Gubernamental

LFTAIPG  
 Art. 13  
 Fracción IV  
 Motivación 1

**SOPORTE FOTOGRAFICO**

**No. FOLIO: Z4.21.00575.LEO**  
**FECHA: 04/01/2015**



LFTAIPG  
Art. 13  
Fracción IV  
Motivación 1

## HOJA DE VERIFICACIÓN DE BÚSQUEDA POR SECTOR


<b>Objetivo de Búsqueda</b> Cerro	Clave: [REDACTED]	<b>Descripción:</b> Se localiza en la comunidad de La [REDACTED] municipio de [REDACTED] se puede entrar por la carretera que lleva a [REDACTED] llegando al poblado de Campo de [REDACTED] el lugar está entre la [REDACTED] para acceder a él es por carretera de terracería.	
<b>Clave Sitio de Inspección</b>	[REDACTED]	<b>Presencia de Familiares</b>	[REDACTED] Sí No [REDACTED]
<b>Ubicación geográfica</b>	Latitud: 17°43'30.1" N	Longitud: 99°51'21.0" W	
<b>Estado:</b>	Municipio [REDACTED]	Localidad: [REDACTED]	
<b>Fuente</b>	Por Denuncia / Solicitud	De la Instrucción de [REDACTED]	
<b>Inicio</b>	Fecha: [REDACTED]	Hora: [REDACTED] Hs.	
<b>Conclusión</b>	Fecha: [REDACTED]	Hora: [REDACTED] Hs.	
<b>Acciones</b> (Resumen en orden cronológico)	Siendo las [REDACTED] Hrs. salimos en dirección al poblado de [REDACTED] municipio de [REDACTED] pasando por las comunidades de [REDACTED] en este último nos dirigimos hacia el poblado de [REDACTED] al cual llegamos a las [REDACTED] Hrs., para ubicar el paradero de los 42 estudiantes normalistas desaparecidos.		
<b>Resultados</b> (Datos básicos de identificación)	Se inició un recorrido pie tierra con el fin de ubicar y dar con un cerro donde se reportó [REDACTED] durante la búsqueda se recorrió un trayecto aproximado de [REDACTED] entre arroyo y veredas así como lomas, llegando al punto antes mencionado a las 1200 Hrs., con las coordenadas 17°43'30.1" N, 99°51'21.0" W, encontrando un plantío de amapola con el cual se procedió a hacer un reconocimiento del área, así como dar la seguridad perimetral procediendo posteriormente a su destrucción e incineración, fijando las fotografías correspondientes así como la superficie del terreno plantado el cual contaba con [REDACTED] teniendo [REDACTED] plantas por [REDACTED] alcanzando una altura de [REDACTED] centímetros, con 10 centímetros de separación entre planta y planta terminando la destrucción a las [REDACTED]		
<b>Clave de Transporte Utilizado</b>	[REDACTED]	<b>Clave de Equipo Utilizado</b>	[REDACTED]
<b>Observaciones</b>	No se encontraron indicios de los estudiantes		
<b>Unidad administrativa</b>	<b>División</b>	<b>Coordinación</b>	<b>Agrupamiento</b>
<b>Mando responsable</b>	<b>Grado / Nombre completo</b> Suboficial [REDACTED]	<b>No. Expediente/ Firma</b> 45958- [REDACTED]	
<b>Anexo(s)</b> (Evidencia fotográfica, video, documentos, etc)	No. 4	<b>Tipo Fotografía</b>	<b>Contenido</b> Imágenes representativas del "Plantío"

La información contenida en el presente documento es auditable, confidencial y/o reservada en términos de la Ley Federal de Transparencia y Acceso a la Información Pública Gubernamental

LFTAIPG  
Art. 13  
Fracción IV  
Motivación 1

**SOPORTE FOTOGRAFICO**

**No. FOLIO: Z4.21.00576.LEO**  
**FECHA: 04/01/2015**



RAL DE LA REPÚBLICA



LFTAIPG  
Art. 13  
Fracción IV  
Motivación 1

## HOJA DE VERIFICACIÓN DE BÚSQUEDA POR SECTOR

Objetivo de Búsqueda	Clave: [REDACTED]	Descripción: [REDACTED]	
Clave Sitio de Inspección	[REDACTED]	Presencia de Familiares	[REDACTED] Si [REDACTED] No
Ubicación geográfica	Latitud: 17° 52' 26.1" N	Longitud: 99° 44' 23.7" W	
Estado:	Municipio: [REDACTED]	Localidad: Sin dato	
Fuente	Por Denuncia / Solicitud	De la Instrucción de PF	
Inicio	Fecha: [REDACTED]	Hora: [REDACTED]	
Conclusión	Fecha: [REDACTED]	Hora: [REDACTED]	
Acciones (Resumen en orden cronológico)	Se partió en las instalaciones del distrito de la Intendencia en total de [REDACTED] elementos a bordo de unidades [REDACTED] recorriendo una distancia aproximada de [REDACTED] kilómetros en un tiempo aproximado de [REDACTED] horas.		
Resultados (Datos básicos de identificación)	En la búsqueda a este punto, se hizo un reconocimiento [REDACTED] y se procedió a la destrucción del plantío de lo que aparentemente es amapola, este plantío medía aproximadamente [REDACTED] metros cuadrados.		
Clave de Transporte Utilizado	[REDACTED]	Clave de Equipo Utilizado	[REDACTED]
Observaciones	Había aproximadamente [REDACTED] plantas por cada una de estas plantas medía aproximadamente [REDACTED] de altura		
Unidad administrativa	División [REDACTED]	Coordinación [REDACTED]	Agrupamiento [REDACTED]
Mando responsable	Grado / Nombre completo Inspector [REDACTED]	No. Expediente/ Firma	[REDACTED] 59953 [REDACTED]
Anexo(s) (Evidencia fotográfica, video, documentos, etc)	No. 4	Tipo Fotografico	Contenido Imágenes del lugar.

La información contenida en el presente documento es auditable, confidencial y/o reservada en términos de la Ley Federal de Transparencia y Acceso a la Información Pública Gubernamental

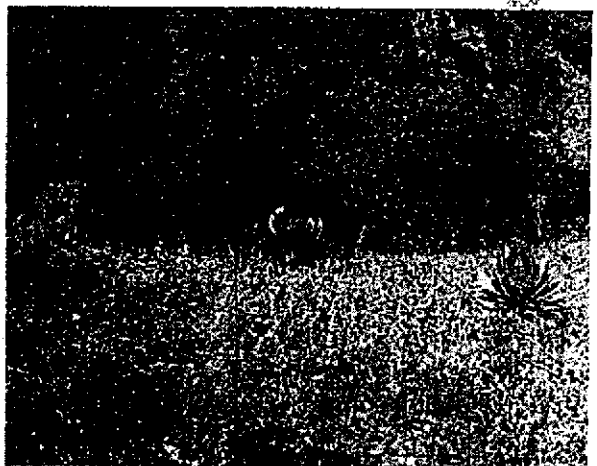
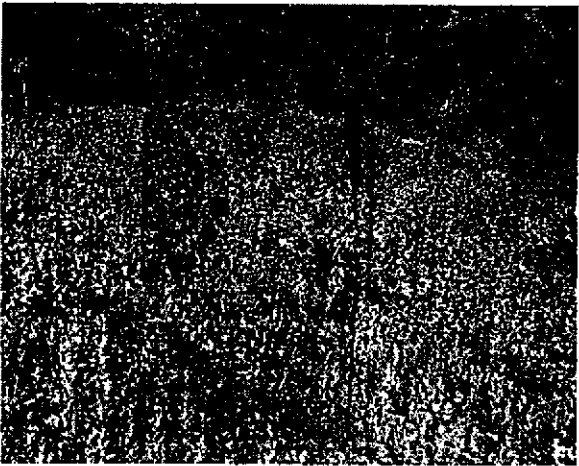


LFTAIPG  
Art. 13  
Fracción IV  
Motivación 1

454

455

SOPORTE FOTOGRÁFICO

No FECHA: Z4.21.00577.EDU  
FECHA: 04/01/2015



LFTAIPG  
Art. 13  
Fracción IV  
Motivación 1

No. Folio: 00578

456

Fecha: 04/01/15


## HOJA DE VERIFICACIÓN DE BÚSQUEDA POR SECTOR

Objetivo de Búsqueda	Clave: [REDACTED]	Descripción: [REDACTED]	
Clave Sitio de Inspección	[REDACTED]	Presencia de Familiares	<input type="checkbox"/> Si <input type="checkbox"/> No
Ubicación geográfica	Latitud: 17° 52' 26.1" N	Longitud: 99° 44' 23.7" W	
Estado:	Municipio: [REDACTED]	Localidad: Sin dato	
Fuente	Por Denuncia / Solicitud	De la Instrucción de [REDACTED]	
Inicio	Fecha: [REDACTED]	Hora: [REDACTED]	
Conclusión	Fecha: [REDACTED]	Hora: [REDACTED]	
Acciones (Resumen en orden cronológico)	Se partió desde las instalaciones del [REDACTED] en total de 28 elementos a bordo de [REDACTED] unidades, recorriendo una distancia aproximada de [REDACTED] kilómetros en un tiempo aproximado de [REDACTED] horas.		
Resultados (Datos básicos de identificación)	Al llegar a este punto, se hizo un reconocimiento del lugar por medio de la destrucción e incineración del plantío de [REDACTED] que aparentemente era marihuana, este plantío medía aproximadamente 15 metros cuadrados.		
Clave de Transporte Utilizado	[REDACTED]	Clave de Equipo Utilizado	[REDACTED]
Observaciones	Había aproximadamente [REDACTED] plantas por metro cuadrado, cada una de estas plantas medía aproximadamente [REDACTED] m de altura.		
Unidad administrativa	División [REDACTED]	Coordinación [REDACTED]	Agrupamiento [REDACTED]
Mando responsable	Grado / Nombre completo Inspector [REDACTED]	No. Expediente / Firma	59953 [REDACTED]
Anexo(s) (Evidencia fotográfica, video, documentos, etc)	No. 4	Tipo Fotográfico	Contenido Imágenes del lugar.

La información contenida en el presente documento es auditable, confidencial y/o reservada en términos de la Ley Federal de Transparencia y Acceso a la Información Pública Gubernamental

LFTAIPG  
Art. 13  
Fracción IV  
Motivación 1





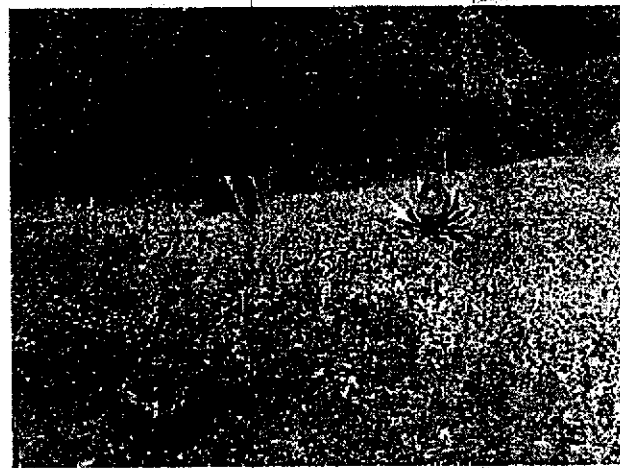

LFTAIPG  
Art. 13  
Fracción IV  
Motivación 1

HOJA DE VERIFICACIÓN DE BÚSQUEDA POR SECTOR

Objetivo de Búsqueda	Clave: [REDACTED]	Descripción: Plankio	
Clave Sitio de Inspección	[REDACTED]	Presencia de Familiares	<input checked="" type="checkbox"/> Si <input type="checkbox"/> No
Ubicación geográfica	Latitud: 17° 49' 56 "	Longitud: 99° 45' 26.1 "	
Estado:	Municipio: [REDACTED]	Localidad: Sin dato	
Fuente	Por Denuncia / Solicitud	De la Instrucción d [REDACTED]	
Inicio	Fecha: [REDACTED]	Hora: [REDACTED]	
Conclusión	Fecha: [REDACTED]	Hora: [REDACTED]	
Acciones (Resumen en orden cronológico)	Se [REDACTED] desde el punto con esta coordenado: 17° 52' 26.1 " N 99° 45' 23.7 " W un total de [REDACTED] elementos a bordo de 5 unidades. [REDACTED] recorrió una distancia aproximada de [REDACTED] m en un tiempo aproximado de [REDACTED] minutos.		
Resultados (Datos básicos de identificación)	<p>INSPECCIONADA EN [REDACTED] a este punto, se hizo un reconocimiento del lugar y [REDACTED] a la destrucción del plankio de lo que aparentemente es amapola, este plankio media aproximadamente [REDACTED] metros cuadrados.</p>		
Clave de Transporte Utilizado	[REDACTED]	Clave de Equipo Utilizado	[REDACTED]
Observaciones	Había aproximadamente [REDACTED] plantas por metro cuadrado cada una de estas plantas media aproximadamente [REDACTED] centímetros de altura		
Unidad administrativa	División [REDACTED]	Coordinación [REDACTED]	Agrupamiento [REDACTED]
Mando responsable	Grado / Nombre completo Inspector [REDACTED]	No. Expediente/ Firma 9953 [REDACTED]	[REDACTED]
Anexo(s) (Evidencia fotográfica, video, documentos, etc)	No. 4	Tipo Fotográfico	Contenido Imágenes del lugar

La información contenida en el presente documento es auditable, confidencial y/o reservada en términos de la Ley Federal de Transparencia y Acceso a la Información Pública Gubernamental

LFTAIPG  
Art. 13  
Fracción IV  
Motivación 1



LFTAIPG  
Art. 13  
Fracción IV  
Motivación 1

**HOJA DE VERIFICACIÓN DE BÚSQUEDA POR SECTOR**


<b>Objetivo de Búsqueda</b>	Clave: [REDACTED]	Descripción: Se encuentra en la Laguna ubicada en la localidad de [REDACTED]	
<b>Laguna</b>			
<b>Clave Sitio de Inspección</b>	[REDACTED]	<b>Presencia de Familiares</b>	[REDACTED] Si [REDACTED] No
<b>Ubicación geográfica</b>	Latitud: 18°44'23.4" N	Longitud: 99°20'19.1" W	
<b>Estado:</b>	<b>Municipio:</b> [REDACTED]	<b>Localidad:</b> [REDACTED]	
<b>Fuente</b>	De la Información.	De la Instrucción.	
<b>Inicio</b>	Fecha: [REDACTED]	Horas: [REDACTED]	
<b>Conclusión</b>	Fecha: [REDACTED]	Horas: [REDACTED]	
<b>Acciones</b> (Resumen en orden cronológico)	A las [REDACTED] horas aproximadamente 32 elementos más del Agrupamiento de [REDACTED] salieron de la base ubicada en [REDACTED] con destino al punto de búsqueda con coordenadas mencionadas en la misma, ubicadas en una [REDACTED] posteriormente a las [REDACTED] horas aproximadamente se hace proximidad social con el C [REDACTED] quien se identifica como [REDACTED] de [REDACTED] brindando apoyo a la [REDACTED] con [REDACTED] para el traslado hacia el punto, llegando aproximadamente a las [REDACTED] horas al lugar indicado, después de realizar un patrullaje de reconocimiento acuático, llegamos al embarcadero a las [REDACTED] horas, para posteriormente emprender la marcha hacia la base del [REDACTED] para incorporarnos a las [REDACTED] horas.		
<b>Resultados</b> (Datos básicos de identificación)	Después de un patrullaje de reconocimiento acuático en la Laguna se concluye el objetivo sin ninguna otra novedad.		
<b>Clave de Transporte Utilizado</b>	[REDACTED]	<b>Clave de Equipo Utilizado</b>	[REDACTED]
<b>Observaciones</b>	Se inspecciono el lugar aproximadamente con [REDACTED] metros a la redonda pbr medio de natación con elementos.		
<b>Unidad administrativa</b>	<b>División</b>	<b>Coordinación</b>	<b>Agrupamiento</b>
<b>Mando responsable</b>	<b>Grado / Nombre completo</b>	<b>No. Expediente/ Firma</b>	
	Policia Segundo. [REDACTED]	39037 [REDACTED]	
<b>Anexo(s)</b> (Evidencia fotográfica, video, documentos, etc)	<b>No. 04</b>	<b>Tipo Referencias fotográficas</b>	<b>Contenido Imágenes de la búsqueda.</b>

La información contenida en el presente documento es auditable, confidencial y/o reservada en términos de la Ley Federal de Transparencia y Acceso a la Información Pública Gubernamental

LFTAIPG  
Art. 13  
Fracción IV  
Motivación 1

SOPORTE FOTOGRÁFICO

No FOLIO: Z4.2C.00580.MIA  
FECHA: 06/01/2015



LFTAIPG  
Art. 13  
Fracción IV  
Motivación 1

Folio: 00381  
Fecha: 08/01/2015

**HOJA DE VERIFICACIÓN DE BÚSQUEDA POR SECTOR (INICIAL)**

Objetivo de Búsqueda	Clave:	Descripción: Se ubicó en la Carretera a Colonia Municipio de	
Cerro			
Clave Sitio de Inspección		Presencia de familiares	<input type="checkbox"/> Sí <input type="checkbox"/> No
Nombre de presentes			
Ubicación geográfica	Latitud:	Longitud:	
Estado: Guerrero	Municipio:	Colonia:	
Fuente	Por denuncia / Solicitud	De la instrucción de	
Inicio	Fecha:	Hora:	Hs
Conclusión	Fecha:	Hora:	Hs
Acciones (Resumen en orden cronológico)	Salimos a las horas de la base de ubicada en el borde de vehículos bajados tipo números económicos con elementos pertenecientes al con dirección a C4 para la coordinación del despliegue operativo con el Comisario partiendo del mismo 12:00 horas con dirección a ambando a la Carretera las horas, donde se tuvo contacto con una persona del sexo el cual dijo ser el mismo que dijo llamarse dándonos acceso para realizar una inspección visual del interior del inmueble el cual era un fuera de servicio desde ya hace años denominado para la localización de los 42 estudiantes normalistas desaparecidos, retirándonos del inmueble a las horas para continuar al siguiente punto.		
Resultados (Datos básicos de identificación)	El resultado fue negativo ya que en el interior del inmueble no se observaron indicios o presencia de personas.		
Clave de Transporte Utilizado		Clave de Equipo Utilizado	
Observaciones	En el inmueble con un frente de aproximadamente metros de ancho por metros de fondo, la cual era utilizada como hotel en la cual no se observó presencia de personas.		
Unidad administrativa	División	Coordinación	Agrupamiento
Mando responsable	Grado / Nombre completo Suboficial:	No. Expediente:	Firma:
Anexo(s) (Evidencia fotográfica, video, documentos, etc.)	No. 04	Tipo Fotografía ( imágenes)	Contenido Patrullaje y reconocimiento


La información contenida en el presente documento es auditable, confidencial y/o reservada en términos de la Ley Federal de Transparencia y Acceso a la Información Pública Gubernamental

LFTAIPG  
Art. 13  
Fracción IV  
Motivación 1

SOPORTE FOTOGRÁFICO

463

No FOLIO: Z2.2J.00581.COC  
FECHA: 09/01/2015



LFTAIPG  
Art. 13  
Fracción IV  
Motivación 1

**HOJA DE VERIFICACIÓN DE BÚSQUEDA POR SECTOR**

Objetivo de Búsqueda [REDACTED]	Clave: [REDACTED]	Descripción: [REDACTED]	
Clave Sitio de Inspección	20	Presencia de Familiares	[REDACTED] Si [REDACTED] No
Ubicación geográfica	Latitud: 18° 25' 43.52.0" N	Longitud:	99° 01' 00.5" O
Estado:	Municipio: [REDACTED]	Localidad:	[REDACTED]
Fuente	Por denuncia/ Solicitud	De la Instrucción de	[REDACTED]
Inicio	Fecha [REDACTED]	Hora:	[REDACTED]
Conclusión	Fecha [REDACTED]	Hora:	[REDACTED]
Acciones (Resumen en orden cronológico)	Siendo las [REDACTED] horas aproximadamente [REDACTED] elementos pertenecientes al Agrupamiento de Operaciones Especiales salimos con destino a la Localidad San [REDACTED] arribando a las [REDACTED] horas aproximadamente en nuestra ruta pasamos por el poblado de [REDACTED] y a las [REDACTED] horas se hace contacto con un punto de búsqueda con coordenadas: N 18°25'53.8" W 99°01'01.5", después de hacer patrullaje necesario a las [REDACTED] emprendemos la marcha en dirección a la Base de Operaciones Especiales.		
Resultados (Datos básicos de identificación)	En el trayecto nos encontramos del reconocimiento del lugar inspeccionamos una cueva, en la cual no se apreció indicios de vida humana en ese momento.		
Clave de Transporte Utilizado	[REDACTED]	Clave de Equipo Utilizado	[REDACTED]
Observaciones	Se hace mención que no se encontró algún hallazgo de los estudiantes desaparecidos.		
Unidad administrativa	División [REDACTED]	Coordinación [REDACTED]	Agrupamiento [REDACTED]
Mando responsable	Grado / Nombre completo Suboficial [REDACTED]	No. Expediente/ Firma 23054 [REDACTED]	
Anexo(s) (Evidencia fotográfica, video, documentos, etc.)	No. 4	Tipo Referencia fotográfica.	Contenido Imágenes de la búsqueda.


La información contenida en el presente documento es auditable, confidencial y/o reservada en términos de la Ley Federal de Transparencia y Acceso a la Información Pública Gubernamental

LFTAIPG  
Art. 13  
Fracción IV  
Motivación 1



SOPORTE FOTOGRÁFICO

No FOLIO: Z4.2C.00582.TLA  
FECHA: 08/01/2015



LFTAIPG  
Art. 13  
Fracción IV  
Motivación 1

No. Folio: 00585

Fecha: 08/01/15

HOJA DE VERIFICACIÓN DE BÚSQUEDA POR SECTOR



Objetivo de Búsqueda Mina	Clave [REDACTED]	Descripción: [REDACTED]	
Clave Sitio de Inspección	[REDACTED]	Presencia de Familiares	<input type="checkbox"/> Si <input type="checkbox"/> No
Ubicación geográfica	Latitud: 18° 25' 53.8" N	Longitud: 99° 01' 01.5" O	
Estado:	Municipio: [REDACTED]	Localidad: [REDACTED]	
Fuente	Por denuncia/ Solicitud	De la instrucción de [REDACTED]	
Inicio	Fecha: [REDACTED]	Hora: [REDACTED]	
Conclusión	Fecha: [REDACTED]	Hora: [REDACTED]	
Acciones (Resumen en orden cronológico)	Siendo las [REDACTED] horas aproximadamente [REDACTED] elementos pertenecientes al Agrupamiento de [REDACTED] salimos de las instalaciones del recinto [REDACTED] con destino a la [REDACTED] a las [REDACTED] horas aproximadamente en nuestra ruta pasamos por el poblado [REDACTED] y a las 1 [REDACTED] horas se llegó al punto de búsqueda de la ubicación geográfica, en el cual se llevo a cabo un patrullaje en [REDACTED] con la finalidad de inspeccionar toda la zona, esto con la finalidad de encontrar a los estudiantes desaparecidos, retornando a la base a la [REDACTED] horas.		
Resultados (Datos básicos de identificación)	Se pudo observar que en la zona se encontró una mina, que posiblemente pudo haber sido explotada hace unos años debido a los restos de madera que servían como soporte, al analizar el lugar no se pudo tener contacto con alguien que nos pudiera dar informes sobre el lugar o novedad alguna del paradero de los estudiantes en aquel lugar.		
Clave de Transporte Utilizado	[REDACTED]	Clave de Equipo Utilizado	[REDACTED]
Observaciones	Se descarta que en el lugar pudieran haber estado los estudiantes debido a que no se contó con indicios de vida.		
Unidad administrativa	División [REDACTED]	Coordinación [REDACTED]	Agrupamiento [REDACTED]
Mando responsable	Grado / Nombre completo Suboficial [REDACTED]	No. Expediente/ Firma 23054 [REDACTED]	
Anexo(s) (Evidencia fotográfica, video, documentos, etc.)	No. 4	Tipo Referencia fotográfica.	Contenido Imágenes de la búsqueda.

La información contenida en el presente documento es auditable, confidencial y/o reservada en términos de la Ley Federal de Transparencia y Acceso a la Información Pública Gubernamental

LFTAIPG  
Art. 13  
Fracción IV  
Motivación 1

SOPORTE FOTOGRÁFICO

No FOLIO: Z4.2C.00583.TLA  
FECHA: 08/01/2015



LFTAIPG  
Art. 13  
Fracción IV  
Motivación 1

No. Folio: 00584  
Fecha: 09 / 01 / 2015

HOJA DE VERIFICACIÓN DE BÚSQUEDA POR SECTOR

Objetivo de Búsqueda	Clave	Descripción: Se encuentra en la colonia [redacted] carretera a [redacted]		
Clave Sitio de Inspección	[redacted]	Presencia de Familiares	S <input type="checkbox"/> No <input type="checkbox"/>	
Nombre de presentes	[redacted]			
Ubicación geográfica	Latitud: [redacted]	Longitud: [redacted]		
Estado: [redacted]	Municipio: [redacted]	Localidad: [redacted]		
Fuente	Por Denuncia / Solicitud [redacted]	De la Instrucción de [redacted]		
Inicio	Fecha: [redacted]	Hora: [redacted]		
Conclusión	Fecha: [redacted]	Hora: [redacted]		
Acciones (Resumen en orden cronológico)	Siendo aproximadamente las [redacted] horas arribamos al punto con coordenadas (Latitud [redacted], Longitud [redacted] dicha ubicación se localiza en la colonia [redacted] carretera a [redacted] el Municipio de [redacted]. En el punto antes mencionado se encontró una huerta, así como tres cisternas vacías, el predio tiene una extensión de aproximadamente de [redacted] metros cuadrados.			
Resultados (Datos básicos de identificación)	Los resultados fueron negativos ya que no se encontró indicio alguno de los 42 estudiantes normalistas desaparecidos, retirándonos del lugar a las [redacted] horas.			
Clave de Transporte Utilizado	[redacted]	Clave de Equipo Utilizado	[redacted]	
Observaciones	Hago mención que dicho reconocimiento fue hecho vía [redacted] para la búsqueda de los 42 estudiantes normalistas desaparecidos.			
Unidad administrativa	División [redacted]	Coordinación [redacted]	Agrupamiento [redacted]	
Mando responsable	Grado / Nombre completo Suboficial [redacted]		No. Expediente/ Firma 23054 [redacted]	
Anexo(s) (Evidencia fotográfica, video, documentos, etc.)	No. (4)	Tipo Fotografías (imágenes)	Contenido Imágenes de búsqueda	



La información contenida en el presente documento es auditable, confidencial y/o reservada en términos de la Ley Federal de Transparencia y Acceso a la Información Pública Gubernamental

LFTAIPG  
Art. 13  
Fracción IV  
Motivación 1

46%

SOPORTE FOTOGRÁFICO

No FOLIO: Z2.21.00584.COC  
FECHA: 09/01/2015



LFTAIPG  
Art. 13  
Fracción IV  
Motivación 1

No. Folio: 00885  
Fecha: 09 / 01 / 2015

HOJA DE VERIFICACIÓN DE BÚSQUEDA POR SECTOR



Objetivo de Búsqueda	Clave:	Descripción:	
Clave Sitio de Inspección		Presencia de Familiares	<input checked="" type="checkbox"/> Sí <input type="checkbox"/> No
Nombre de presentes			
Ubicación geográfica	Latitud:	Longitud:	
Estado:	Municipio:	Localidad:	
Fuente	Por Denuncia / Solicitud	De la Instrucción de	
Inicio	Fecha:	Hora:	Horas
Conclusión	Fecha:	Hora:	Horas
Acciones (Resumen en orden cronológico)	Siendo Aproximadamente las horas arribamos al punto, con coordenadas (Latitud dicha ubicación se localizo sobre la carretera Colonia Municipio de Estado de en dicho punto se encontró una construcción de un restaurant llamado "LA de aproximadamente metros cuadrados. El cual se procedio a reconocer el lugar, donde se encontraba abandonado. Procediendo a retirarnos del lugar aproximadamente a las horas.		
Resultados (Datos básicos de identificación)	Los resultados fueron negativos ya que no se encontró indicio alguno de los 42 estudiantes normalistas desaparecidos.		
Clave de Transporte Utilizado		Clave de Equipo Utilizado	
Observaciones	Hago mención que dicho reconocimiento fue hecho via terrestre, para la búsqueda de los 42 estudiantes normalistas desaparecidos.		
Unidad administrativa	División	Coordinación	Agrupamiento
Mando responsable	Grado / Nombre completo Suboficial.	No. Expediente/ Firma	
Anexo(s) (Evidencia fotográfica, video, documentos, etc.)	No. (4)	Tipo Fotografías (imágenes)	Contenido Imágenes de búsqueda

La información contenida en el presente documento es auditable, confidencial y/o reservada en términos de la Ley Federal de Transparencia y Acceso a la Información Pública Gubernamental.

LFTAIPG  
Art. 13  
Fracción IV  
Motivación 1

SOPORTE FOTOGRÁFICO

No FOLIO: Z2.2J.00585.COC  
FECHA: 09/01/2015



LFTAIPG  
Art. 13  
Fracción IV  
Motivación 1

No. Folio: 20586  
Fecha: 09 / 01 / 2015

HOJA DE VERIFICACIÓN DE BÚSQUEDA POR SECTOR

Objetivo de Búsqueda	Clave:	Descripción: Se ubica en la carretera	
Clave Sitio de Inspección		Presencia de Familiares	
Nombre de presentes			
Ubicación geográfica	Latitud:	Longitud:	
Estado: Morelos	Municipio:	Localidad:	
Fuente	Por Denuncia / Solicitud	De la Instrucción de	
Inicio	Fecha:	Hora:	
Conclusión	Fecha:	Hora:	
Acciones (Resumen en orden cronológico)	Siendo aproximadamente las [redacted] horas arribamos al punto, en coordenadas (N [redacted], dicha ubicación se localizo sobre la carretera [redacted] Colonia [redacted], Municipio de [redacted], Estado de [redacted] en dicho punto se encontró una casa en construcción de aproximadamente [redacted] Procediendo a inspeccionar el domicilio, bajo el mando del Comisario General Mtro. [redacted] dicha construcción se encontraba abandonada. Procediendo a retirarnos del lugar aproximadamente a las [redacted] horas, para continuar al siguiente punto.		
Resultados (Datos básicos de identificación)	Los resultados fueron negativos ya que no se encontró indicio alguno de los 42 estudiantes normalistas desaparecidos.		
Clave de Transporte Utilizado		Clave de Equipo Utilizado	
Observaciones	Hago mención que dicho reconocimiento fue hecho vía [redacted] para la búsqueda de los 42 estudiantes normalistas desaparecidos.		
Unidad administrativa	División	Coordinación	Agrupamiento
Mando responsable	Grado / Nombre completo Suboficial	No. Expediente/ Firma / 23054	
Anexo(s) (Evidencia fotográfica, video, documentos, etc.)	No. (4)	Tipo Fotografías (imágenes)	Contenido Imágenes de búsqueda

La información contenida en el presente documento es auditable, confidencial y/o reservada en términos de la Ley Federal de Transparencia y Acceso a la Información Pública Gubernamental



LFTAIPG  
Art. 13  
Fracción IV  
Motivación 1



SOPORTE FOTOGRÁFICO

472  
473

Nº FOLIO: Z2.2J.00586.COC  
FECHA: 09/01/2015



LFTAIPG  
Art. 13  
Fracción IV  
Motivación 1

No. Folio: 00587

Fecha: 18/01/15

HOJA DE VERIFICACIÓN DE BÚSQUEDA POR SECTOR

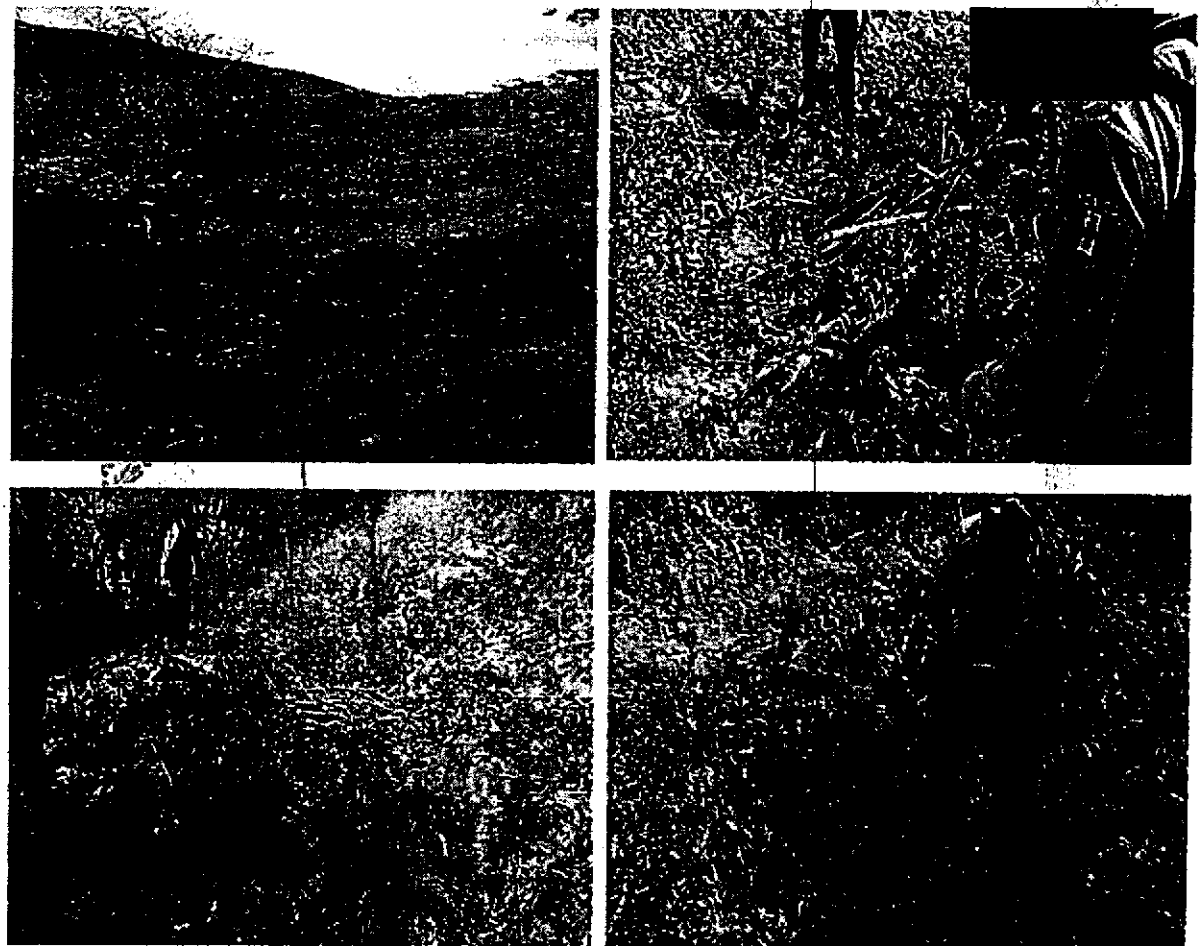
Objetivo de Búsqueda	Clave [REDACTED]	Descripción: Búsqueda de los 42 estudiantes desaparecidos.	
Clave Sitio de Inspección	[REDACTED]	Presencia de Familiares	<input type="checkbox"/> Si <input type="checkbox"/> No
Ubicación geográfica	Latitud [REDACTED]	Longitud: [REDACTED]	
Estado: Guerrero	Municipio: [REDACTED]	Localidad: [REDACTED]	
Fuente	Por Denuncia / Solicitud	De la Instrucción de PF [REDACTED]	
Inicio	Fecha: [REDACTED]	Hora: [REDACTED]	
Conclusión	Fecha: [REDACTED]	Hora: [REDACTED]	
Acciones (Resumen en orden cronológico)	El Suboficial [REDACTED] con elementos del Agrupamiento de [REDACTED] de la División de [REDACTED] partimos hacia la comunidad de [REDACTED] donde supuestamente se localiza una [REDACTED] al llegar al lugar y hacer la revisión del mismo, se detectó un plantío de lo que por sus características, se asemeja a la amapola en las coordenadas [REDACTED] por lo que se procedió a su erradicación.		
Resultados (Datos básicos de identificación)	En la zona no se encontró hallazgo alguno que permitiera localizar a los estudiantes normalistas desaparecidos, sin embargo, se llevó a cabo la destrucción e incineración del plantío localizado.		
Clave de Transporte Utilizado	[REDACTED]	Clave de Equipo Utilizado	[REDACTED]
Observaciones	Se detectó un plantío en los alrededores del punto en el que se buscaba la mina pero no se observaron señales de la presencia de los estudiantes normalistas desaparecidos.		
Unidad administrativa	División [REDACTED]	Coordinación [REDACTED]	Agrupamiento [REDACTED]
Mando responsable	Grado / Nombre completo Inspector [REDACTED]	No. Expediente/ Firma [REDACTED]	
Anexo(s) (Evidencia fotográfica, video, documentos, etc)	No. 4	Tipo Fotografías	Contenido Imágenes del plantío

La información contenida en el presente documento es auditable, confidencial y/o reservada en términos de la Ley Federal de Transparencia y Acceso a la Información Pública Gubernamental

LFTAIPG  
Art. 13  
Fracción IV  
Motivación 1

SOPORTE FOTOGRAFICO

No. FOLIO: Z3.2P.00587.TET  
FECHA: 18/01/2015



LFTAIPG  
Art. 13  
Fracción IV  
Motivación 1

### HOJA DE VERIFICACIÓN DE BÚSQUEDA POR SECTOR



<b>Objetivo de Búsqueda</b>	Clave: [REDACTED]	<b>Descripción:</b> Se localiza al Este de la [REDACTED]	
<b>Clave Sitio de Inspección</b>	[REDACTED]	<b>Presencia de Familiares</b>	[REDACTED]
<b>Ubicación geográfica</b>	Latitud: [REDACTED]	Longitud: [REDACTED]	
<b>Estado:</b> [REDACTED]	<b>Municipio:</b> [REDACTED]	<b>Localidad:</b> [REDACTED]	
<b>Fuente</b>	<b>De la Información</b>	<b>De la Instrucción de</b> [REDACTED]	
<b>Inicio</b>	<b>Fecha:</b> [REDACTED]	<b>Hora:</b> [REDACTED] Horas	
<b>Conclusión</b>	<b>Fecha:</b> [REDACTED]	<b>Hora:</b> [REDACTED] Horas	
<b>Acciones</b> (Resumen en orden cronológico)	<p>Durante la verificación del primer punto, la patrulla ubico una construcción en obra negra aproximadamente a las [REDACTED] horas, realizando una inspección del inmueble y sus alrededores, este se localiza en las coordenadas [REDACTED].</p> <p>al termino de la revisión se procedio a retirarse del lugar, sin indicio alguno que nos pudiera ayudar a la localización de los 42 normalistas desaparecidos.</p>		
<b>Resultados</b> (Datos básicos de identificación)	Los resultados fueron negtivos, ya que no se encontró seña alguna de los 42 estudiantes normalistas desaparecidos.		
<b>Clave de Transporte Utilizado</b>	[REDACTED]	<b>Clave de Equipo Utilizado</b>	[REDACTED]
<b>Observaciones</b>	Este inmueble fue localizado mientras la patrulla de reconocimiento se dirigia al punto de reorganización para retirarnos del lugar. Hago mención que todo los hechos fueron realizados bajo los protocolos establecidos para la localización de los estudiantes.		
<b>Unidad administrativa</b>	<b>División</b> [REDACTED]	<b>Coordinación</b> [REDACTED]	<b>Agrupamiento</b> [REDACTED]
<b>Mando responsable</b>	<b>Grado / Nombre completo</b> Policia Tercero [REDACTED]	<b>No. Expediente/ Firma</b> 61018 [REDACTED]	
<b>Anexo(s)</b> (Evidencia fotográfica, video, documentos, etc.)	<b>No.</b> (4)	<b>Tipo Fotografias</b> (imágenes)	<b>Contenido</b> Imágenes de búsqueda

La información contenida en el presente documento es auditable, confidencial y/o reservada en términos de la Ley Federal de Transparencia y Acceso a la Información Pública Gubernamental

LFTAIPG
Art. 13
Fracción IV
Motivación 1

SOPORTE FOTOGRAFICO

No. FOLIO: 23.3C.00588.JOJ  
FECHA: 16/01/2015



LFTAIPG  
Art. 13  
Fracción IV  
Motivación 1

No. Folio: 00589

Fecha: 19/01/15

HOJA DE VERIFICACIÓN DE BÚSQUEDA POR SECTOR

Objetivo de Búsqueda	Clave: [REDACTED]	Descripción: Búsqueda de los 42 estudiantes desaparecidos.	
Clave Sitio de Inspección	[REDACTED]	Presencia de Familiares	[REDACTED] Si [REDACTED] No
Ubicación geográfica	Latitud: N 18° 39' 07.6"	Longitud: W 99° 43' 42.9"	
Estado: Guerrero	Municipio: [REDACTED]	Localidad: [REDACTED]	
Fuente	Por Denuncia / Solicitud	De la Instrucción de PF [REDACTED]	
Inicio	Fecha: [REDACTED]	Hora: [REDACTED]	
Conclusión	Fecha: [REDACTED]	Hora: [REDACTED]	
Acciones (Resumen en orden cronológico)	A las [REDACTED] horas aproximadamente salimos para realizar la búsqueda de los 42 estudiantes normalistas desaparecidos; a una mina, al llegar al lugar y revisar la zona, se detectó un plantío de lo que por sus características, se asemeja a la amapola en las coordenadas N18°39'07.6" W 99°43'42.9" por lo que se procedió a su erradicación.		
Resultados (Datos básicos de identificación)	En la zona no se detectó ningún hallazgo que permita localizar a los estudiantes normalistas desaparecidos, no obstante, se llevó a cabo la destrucción e incineración del plantío localizado.		
Clave de Transporte Utilizado	[REDACTED]	Clave de Equipo Utilizado	[REDACTED]
Observaciones	Se encontró un plantío al recorrer el punto en el que se buscaba la [REDACTED] pero no se observaron indicios de la presencia de los estudiantes normalistas desaparecidos.		
Unidad administrativa	División [REDACTED]	Coordinación [REDACTED]	Agrupamiento [REDACTED]
Mando responsable	Grado / Nombre completo SUBOFICIAL [REDACTED]	No. Expediente/ Firma [REDACTED] 50217 [REDACTED]	
Anexo(s) (Evidencia fotográfica, video, documentos, etc)	No. 4	Tipo Fotografías	Contenido Imágenes del plantío

La información contenida en el presente documento es auditable, confidencial y/o reservada en términos de la Ley Federal de Transparencia y Acceso a la Información Pública Gubernamental


LFTAIPG  
Art. 13  
Fracción IV  
Motivación 1

979

479

**SOPORTE FOTOGRAFICO**

No. FOLIO: Z3.3P.00589.TET  
FECHA: 19/01/2015



LFTAIPG  
Art. 13  
Fracción IV  
Motivación 1

**HOJA DE VERIFICACIÓN DE BÚSQUEDA POR SECTOR**

<b>Objetivo de Búsqueda</b>	Clave: [REDACTED]	<b>Descripción:</b> Inmueble no habitado, ubicado en la localidad de las [REDACTED] municipio de [REDACTED]	
<b>Clave Sitio de Inspección</b>	[REDACTED]	<b>Presencia de Familiares</b>	Si [REDACTED] No [REDACTED]
<b>Ubicación geográfica</b>	Latitud: [REDACTED]	Longitud: [REDACTED]	
<b>Estado:</b>	Municipio [REDACTED]	Localidad: [REDACTED]	
<b>Fuente</b>	Por Solicitud [REDACTED]	De la instrucción de [REDACTED]	
<b>Inicio</b>	Fecha: [REDACTED]	Hora: [REDACTED] hs	
<b>Conclusión</b>	Fecha: [REDACTED]	Hora: [REDACTED] hs	
<b>Acciones</b> (Resumen en orden cronológico)	<p>Siendo aproximadamente las [REDACTED] horas arribamos a C4 para trasladar a [REDACTED] de los normalistas desaparecidos identificándose como [REDACTED]</p> <p>Siendo aproximadamente las [REDACTED] horas arribamos en compañía de los antes mencionados, al inmueble ubicado en coordenadas [REDACTED] ubicada a las afueras del poblado las [REDACTED] a orilla de un camino de terracería. En dicho punto se encuentran dos [REDACTED] autorización permiten el acceso al inmueble y quienes se identifican como de [REDACTED] años y [REDACTED] de [REDACTED] años respectivamente, manifestando que el dueño del lugar viene cada [REDACTED] días a inspeccionar el lugar así mismo se tomó la decisión de ampliar el radio de búsqueda dentro de la zona antes mencionada, se nos hace de conocimiento de parte de los padres de familia que en unos instantes llegaría una camioneta con acompañantes para la búsqueda, una vez arribando a las [REDACTED] se nota una camioneta [REDACTED] con [REDACTED] portando una letrada en la parte lateral [REDACTED] con [REDACTED] personas a bordo quienes se identifican como [REDACTED] al mismo tiempo los [REDACTED] y nosotros al realizar una búsqueda minuciosa dentro del inmueble se encuentran ropa y pinzas eléctricas con manchas rojas, así que por medio de radio comunicador se hace la solicitud al personal de la división científica de arribar al lugar para inspección de los vestigios. Llegando al lugar a las 0932 horas el personal de científica los suboficiales [REDACTED] quienes al realizar el protocolo de investigación los resultados fueron negativos ya que no se encontró indicio alguno de fluidos corporales.</p>		
<b>Resultados</b> (Datos básicos de identificación)	Los resultados son negativos a la búsqueda de los normalistas desaparecidos, así como también negativos a los reactivos químicos que se aplicaron a los vestigios encontrados para determinar presencia de algún líquido corporal humano.		
<b>Clave de Transporte Utilizado</b>	[REDACTED]	<b>Clave de Equipo Utilizado</b>	[REDACTED]
<b>Observaciones</b>	El acceso al poblado contaba con vías de comunicación de 2° y 3° nivel, cabe mencionar que al llegar a las coordenadas el camino era sinuoso		
<b>Unidad administrativa</b>	División [REDACTED]	Coordinación [REDACTED]	Agrupamiento [REDACTED]
<b>Mando responsable</b>	Grado / Nombre Completo [REDACTED]	No. de Identificación [REDACTED]	
	Suboficial [REDACTED]	5024 [REDACTED]	
<b>Anexo(s)</b> (Evidencia fotográfica, vídeo, documentos, etc.)	No. 04	Tipo Fotografía	Contenido Patrullaje y reconocimiento y búsqueda

La información contenida en el presente documento es auditable, confidencial y/o reservada en términos de la Ley Federal de Transparencia y Acceso a la Información Pública Gubernamental

LFTAIPG  
 Art. 13  
 Fracción IV  
 Motivación 1



SOPORTE FOTOGRAFICO

478  
200 481

No. FOLIO: Z2.2J.00590.COC  
FECHA: 18/01/2015



LFTAIPG  
Art. 13  
Fracción IV  
Motivación 1

### HOJA DE VERIFICACIÓN DE BÚSQUEDA POR SECTOR

Objetivo de Búsqueda	Clave:	Descripción:	
Clave Sitio de Inspección		Presencia de Familiares	Si No
Ubicación geográfica	Latitud:	Longitud:	
Estado:	Municipio:	Localidad:	
Fuente	Po:	De la instrucción de:	
Inicio	Fecha:	Hora:	
Conclusión	Fecha:	Hora:	
Acciones (Resumen en orden cronológico)	<p>A las horas arribamos en compañía de los de los normalistas desaparecidos identificándose como a las coordenadas ubicada a las afueras del poblado las a orilla de un camino de terracería, se encuentra una casa con poca de madera de color mts encontrándose vacía y con cerradura dañada se procede a ingresar, en la planta baja se encuentran imágenes 6 bolsas de mano electrodomésticos básicos y tres cuartos sin ningún rastro o indicio que nos lleve a la localización de los normalistas desaparecidos, en la planta alta se encuentra vacía ya que es techado. Los resultados fueron Negativos, retirándonos del lugar a horas.</p>		
Resultados (Datos básicos de identificación)	Los resultados son negativos a la búsqueda de los normalistas desaparecidos.		
Clave de Transporte Utilizado		Clave de Equipo Utilizado	
Observaciones	Cabe mencionar que al llegar a las coordenadas el camino era sinuoso.		
Unidad administrativa	División	Coordinación	Asignamiento
Mando responsable	Grado / Nombre completo	No. Expediente/ Firma	
	Suboficial	50248	
Anexo(s) (Evidencia fotográfica, video, documentos, etc.)	No. 02	Tipo Fotografía	Contenido Patrullaje y reconocimiento y búsqueda


La información contenida en el presente documento es auditable, confidencial y/o reservada en términos de la Ley Federal de Transparencia y Acceso a la Información Pública Gubernamental

LFTAIPG  
 Art. 13  
 Fracción IV  
 Motivación 1

**SOPORTE FOTOGRAFICO**

**No. FOLIO: Z2.2J.00591.COC**  
**FECHA: 18/01/2015**



  
MINISTERIO DEL INTERIOR  
SERVICIO FEDERAL DE LA REPÚBLICA  
ESPECIALIZADA EN  
INVESTIGACIÓN DE DELINCUENCIA  
ORGANIZADA  
Y EN LA INVESTIGACIÓN  
DE ATENCIÓN DE SECUESTROS

LFTAIPG  
Art. 13  
Fracción IV  
Motivación 1

## HOJA DE VERIFICACIÓN DE BÚSQUEDA POR SECTOR

Objetivo de Búsqueda	Clave:	Descripción:	
Clave Sitio de Inspección		Presencia de Familiares	No
Ubicación geográfica	Latitud	Longitud: (W 99°38'51.2'')	
	Por	De la instrucción de	
Inicio	Fecha:	Hora:	
Conclusión	Fecha:	Hora:	
Acciones (Resumen en orden cronológico)	<p>A las [redacted] horas arribamos en compañía de los [redacted] de los normalistas desaparecidos identificados con [redacted] a las coordenadas [redacted] ubicada a las afueras del poblado [redacted]; a orilla de un camino de terracería, encontrando una casa [redacted] al parecer habitada de [redacted] no hay ningún rastro o indicio que nos lleve a la localización de los normalistas desaparecidos. Los resultados fueron Negativos, retirándonos del lugar a [redacted] horas.</p>		
Resultados (Datos básicos de identificación)	Los resultados son negativos a la búsqueda de los normalistas desaparecidos.		
Clave de Transporte Utilizado		Clave de Equipo Utilizado	
Observaciones	El acceso al poblado contaba con vías de comunicación de 2° y 3° nivel.		
Unidad administrativa	División	Coordinación	
Mando responsable	Grado / Nombre completo	No. Expediente/ Firma	
	Suboficial [redacted]	50248 [redacted]	
Anexo(s) (Evidencia fotográfica, video, documentos, etc.)	No. 02	Tipo Fotografía	Contenido Patrullaje y reconocimiento y búsqueda

La información contenida en el presente documento es auditable, confidencial y/o reservada en términos de la Ley Federal de Transparencia y Acceso a la Información Pública Gubernamental

LFTAIPG  
Art. 13  
Fracción IV  
Motivación 1

SOPORTE FOTOGRAFICO

No. FOLIO: Z2.2J.00592.COC  
FECHA: 18/01/2015



AL DE LA REPÚBLICA  
ESPECIALIZADA EN  
DELINCUENCIA  
ZADA  
EN INVESTIGAC  
DE SECUESTRO

LFTAIPG  
Art. 13  
Fracción IV  
Motivación 1

### HOJA DE VERIFICACIÓN DE BÚSQUEDA POR SECTOR

<b>Objetivo de Búsqueda</b>	Clave: [REDACTED]	Descripción: [REDACTED]	
<b>Clave Sitio de Inspección</b>	[REDACTED]	Presencia de Familiares	[REDACTED] Si [REDACTED] No
<b>Ubicación geográfica</b>	Latitud: [REDACTED]	Longitud: [REDACTED]	
<b>Estado:</b>	Municipio: [REDACTED]	Localidad: [REDACTED]	
<b>Fuente</b>	Por Solicitud	De la instrucción de [REDACTED]	
<b>Inicio</b>	Fecha: [REDACTED]	Hora: [REDACTED] Hs	
<b>Conclusión</b>	Fecha: [REDACTED]	Hora: [REDACTED] Hs	
<b>Acciones</b> (Resumen en orden cronológico)	<p>00 SA, las [REDACTED] horas arribamos en compañía de los padres de familia de los normalistas desaparecidos identificándose como [REDACTED] a las coordenadas [REDACTED] ubicada a las afueras del poblado las [REDACTED] a orilla de un camino de terracería, encontrando una casa [REDACTED] con techo metálico con construcción de [REDACTED] entrevistándonos con el señor [REDACTED] de [REDACTED] años de edad quien es el [REDACTED] de dicho domicilio y refiere que el domicilio es de un [REDACTED] que vive en [REDACTED] llamado [REDACTED] y viene cada [REDACTED] la proporción del domicilio es [REDACTED], sin ningún rastro o indicio que nos lleve a la localización de los normalistas desaparecidos. Los resultados fueron Negativos, retirándonos del lugar a [REDACTED]</p>		
<b>Resultados</b> (Datos básicos de identificación)	Los resultados son negativos a la búsqueda de los normalistas desaparecidos.		
<b>Clave de Transporte Utilizado</b>	[REDACTED]	<b>Clave de Equipo Utilizado</b>	[REDACTED]
<b>Observaciones</b>	El acceso al poblado contaba con vías de comunicación de 2° y 3° nivel, cabe mencionar que al llegar a las coordenadas el camino era sinuoso		
<b>Unidad administrativa</b>	División [REDACTED]	Coordinación [REDACTED]	Agrupamiento [REDACTED]
<b>Mando responsable</b>	Grado / Nombre completo Suboficial [REDACTED]	No. Expediente/ Firma 5024 [REDACTED]	
<b>Anexo(s)</b> (Evidencia fotográfica, video, documentos, etc.)	No. 03	Tipo Fotografía	Contenido Patrullaje y reconocimiento y búsqueda

La información contenida en el presente documento es auditable, confidencial y/o reservada en términos de la Ley Federal de Transparencia y Acceso a la Información Pública Gubernamental



LFTAIPG  
Art. 13  
Fracción IV  
Motivación 1

SOPORTE FOTOGRAFICO

No. FOLIO: Z2.2J.00593.COC  
FECHA: 18/01/2015



RAL DE LA  
ESPECIAL  
E DELINCUENCIA



LFTAIPG  
Art. 13  
Fracción IV  
Motivación 1

### HOJA DE VERIFICACIÓN DE BÚSQUEDA POR SECTOR

Objetivo de Búsqueda	Clave	Descripción:	
Clave Sitio de Inspección		Presencia de Familiares	Si No
Ubicación geográfica	Latitud:	Longitud:	
Estado: GUERRERO	Municipio:	Localidad:	
Fuente	Por Solicitud	De la instrucción de	
Inicio	Fecha:	Hora:	
Conclusión	Fecha:	Hora:	
Acciones (Resumen en orden cronológico)	A las horas arribamos en compañía de los de los normalistas desparecidos identificándose como a las coordenadas ubicada a las afueras del poblado las a orilla de un camino de terracería, encontrando una casa blanca con portón al parecer habitada de mts, al lado izquierdo encontrándose dentro del mismo dos casas una de un piso y la otra de dos pisos localizando una sin ningún rastro o indicio que nos lleve a la localización de los normalistas desaparecidos, Los resultados fueron Negativos, retirándonos del lugar a 12:00		
Resultados (Datos básicos de identificación)	Los resultados son negativos a la búsqueda de los normalistas desaparecidos.		
Clave de Transporte Utilizado		Clave de Equipo Utilizado	
Observaciones	El acceso al poblado contaba con vías de comunicación de 2° y 3° nivel, cabe mencionar que al llegar a las coordenadas el camino era sinuoso		
Unidad administrativa	División	Coordinación	Agrupamiento
Mando responsable	Grado / Nombre completo	No. Expediente/ Firma	
	Suboficial	50248	
Anexo(s) (Evidencia fotográfica, video, documentos, etc.)	No. 04	Tipo Fotografía	Contenido Patrullaje y reconocimiento y búsqueda


La información contenida en el presente documento es auditable, confidencial y/o reservada en términos de la Ley Federal de Transparencia y Acceso a la Información Pública Gubernamental

LFTAIPG
Art. 13
Fracción IV
Motivación 1



SOPORTE FOTOGRAFICO

No. FOLIO: Z2.2J.00594.COC  
FECHA: 18/01/2015



VENAL DE LA REPUBLICA  
IA ESPECIALIZADA EN  
I DE DELINCUENCIA  
ANIZADA  
ACA EN INVESTIGACION  
TGRUNDE SEQUESTRDS

LFTAIPG  
Art. 13  
Fracción IV  
Motivación 1

## HOJA DE VERIFICACIÓN DE BÚSQUEDA POR SECTOR

Objetivo de Búsqueda	Clave: [REDACTED]	Descripción: [REDACTED]	
Clave Sitio de Inspección	[REDACTED]	Presencia de Familiares	[REDACTED] Si [REDACTED] No
Ubicación geográfica	Latitud: [REDACTED]	Longitud: [REDACTED]	
Estado:	Municipio: [REDACTED]	Localidad: [REDACTED]	
Fuente	Por [REDACTED]	De la instrucción de [REDACTED]	
Inicio	Fecha: [REDACTED]	Hora: [REDACTED]	
Conclusión	Fecha: [REDACTED]	Hora: [REDACTED]	
Acciones <small>(Resumen en orden cronológico)</small>	A las [REDACTED] horas arribamos en compañía de los [REDACTED] de los normalistas desaparecidos identificándose como [REDACTED] a las coordenadas [REDACTED] ubicada a las afueras del poblado [REDACTED] a orilla de un camino de terracería. En citada localización se realizaron patrullajes y reconocimientos a los alrededores para la ubicación de los estudiantes ya mencionados. Los resultados fueron negativos a la localización de los normalistas desaparecidos, retirándonos del lugar a [REDACTED] horas.		
Resultados <small>(Datos básicos de identificación)</small>	Los resultados son negativos a la búsqueda de los normalistas desaparecidos.		
Clave de Transporte Utilizado	[REDACTED]	Clave de Equipo Utilizado	[REDACTED]
Observaciones	El acceso al poblado era sinuoso.		
Unidad administrativa	División	Coordinación	Agrupamiento
Mando responsable	Grado / Nombre completo	No. Expediente/ Firma	
	Suboficial [REDACTED]	50248 [REDACTED]	
Anexo(s) <small>(Evidencia fotográfica, video, documentos, etc.)</small>	No. 02	Tipo Fotografía	Contenido Patrullaje y reconocimiento y búsqueda

La información contenida en el presente documento es auditable, confidencial y/o reservada en términos de la Ley Federal de Transparencia y Acceso a la Información Pública Gubernamental

LFTAIPG  
 Art. 13  
 Fracción IV  
 Motivación 1

SOPORTE FOTOGRAFICO

No. FOLIO: Z2.2J.00595.COC  
FECHA: 18/01/2015



GENERAL DE LA REPÚBLICA  
SERVICIO ESPECIALIZADO EN  
MATERIA DE INFLUENCIA  
CRIMINAL  
SERVICIO ESPECIALIZADO EN INVESTIGACIÓN  
DE MATERIA DE SEQUESTROS

LFTAIPG  
Art. 13  
Fracción IV  
Motivación 1

**HOJA DE VERIFICACIÓN DE BÚSQUEDA POR SECTOR**



<b>Objetivo de Búsqueda</b>	Clave: [REDACTED]	Descripción: [REDACTED]	
<b>Clave Sitio de Inspección</b>	[REDACTED]	<b>Presencia de Familiares</b>	[REDACTED] si [REDACTED]
<b>Ubicación geográfica</b>	Latitud: [REDACTED]	Longitud: [REDACTED]	
<b>Estado: GUERRERO</b>	Municipio: [REDACTED]	Localidad: [REDACTED]	
<b>Fuente</b>	Por [REDACTED]	De la instrucción de [REDACTED]	
<b>Inicio</b>	Fecha [REDACTED]	Hora [REDACTED]	
<b>Conclusión</b>	Fecha [REDACTED]	Hora [REDACTED]	
<b>Acciones</b> (Resumen en orden cronológico)	A las [REDACTED] horas arribamos en compañía de [REDACTED] los normalistas desaparecidos identificándose como [REDACTED] a las coordenadas [REDACTED] ubicada a las afueras del poblado [REDACTED] a orilla de un camino de terracería encontrando una casa gris con techado metálico al parecer deshabitada de [REDACTED] metros localizando una fosa séptica tres piscinas sin algún indicio que nos llevara a la localización de los normalistas desaparecidos. Retirándonos del lugar a las [REDACTED] horas.		
<b>Resultados</b> (Datos básicos de identificación)	Los resultados son negativos a la búsqueda de los normalistas desaparecidos.		
<b>Clave de Transporte Utilizado</b>	[REDACTED]	<b>Clave de Equipo Utilizado</b>	[REDACTED]
<b>Observaciones</b>	El acceso al poblado contaba con vías de comunicación de 2º y 3º nivel, cabe mencionar que al llegar a las coordenadas el camino era sinuoso		
<b>Unidad administrativa</b>	<b>División</b>	<b>Coordinación</b>	<b>Agrupamiento</b>
<b>Mando responsable</b>	Grado / Nombre completo		No. Expediente/ Firma
	Suboficial [REDACTED]		50248 [REDACTED]
<b>Anexo(s)</b> (Evidencia fotográfica, video, documentos, etc.)	No. 02	Tipo Fotografía	Contenido Patrullaje y reconocimiento y búsqueda

La información contenida en el presente documento es auditable, confidencial y/o reservada en términos de la Ley Federal de Transparencia y Acceso a la Información Pública Gubernamental

LFTAIPG  
 Art. 13  
 Fracción IV  
 Motivación 1

SOPORTE FOTOGRAFICO

No. FOLIO: Z2.2J.00596.COC  
FECHA: 18/01/2015



AL DE LA REPUBLICA  
ESPECIALIZADA EN  
DELINCUENCIA  
ZADA  
A EN INVESTIGACION  
UN. DE SECUESTROS

LFTAIPG  
Art. 13  
Fracción IV  
Motivación 1

### HOJA DE VERIFICACIÓN DE BÚSQUEDA POR SECTOR


<b>Objetivo de Búsqueda</b>	Clave [REDACTED]	Descripción:	
<b>Clave Sitio de Inspección</b>	[REDACTED]	Presencia de Familiares	[REDACTED]
<b>Ubicación geográfica</b>	Latitud: [REDACTED]	Longitud: [REDACTED]	
<b>Estado:</b>	Municipio: [REDACTED]	Localidad: [REDACTED]	
<b>Fuente</b>	Por [REDACTED]	De la instrucción de [REDACTED]	
<b>Inicio</b>	Fecha: [REDACTED]	Hora: [REDACTED]	
<b>Conclusión</b>	Fecha: [REDACTED]	Hora: [REDACTED]	
<b>Acciones</b> (Resumen en orden cronológico)	A las [REDACTED] horas arribamos en compañía de los [REDACTED] los normalistas desaparecidos identificándose como [REDACTED] [REDACTED] donde dicha ubicación se localiza a las afueras del poblado las [REDACTED] encontrando una casa de dos pisos de color [REDACTED] al parecer deshabitada de [REDACTED] mts sin algún indicio sospechoso en sus alrededores que nos lleve a la localización de los normalistas desaparecidos, retirándonos del lugar a las 13:35 horas.		
<b>Resultados</b> (Datos básicos de identificación)	Los resultados son negativos a la búsqueda de los normalistas desaparecidos.		
<b>Clave de Transporte Utilizado</b>	[REDACTED]	<b>Clave de Equipo Utilizado</b>	[REDACTED]
<b>Observaciones</b>	El acceso al poblado contaba con vías de comunicación de 2° y 3° nivel, cabe mencionar que al llegar a las coordenadas el camino era sinuoso		
<b>Unidad administrativa</b>	<b>División</b>	<b>Coordinación</b>	<b>Agrupamiento</b>
<b>Mando responsable</b>	Grado / Nombre completo Suboficial [REDACTED]		No. Expediente/ Firma 5024 [REDACTED]
<b>Anexo(s)</b> (Evidencia fotográfica, video, documentos, etc.)	No. 02	Tipo Fotografía	Contenido Patrullaje y reconocimiento y búsqueda

La información contenida en el presente documento es auditable, confidencial y/o reservada en términos de la Ley Federal de Transparencia y Acceso a la Información Pública Gubernamental

LFTAIPG  
 Art. 13  
 Fracción IV  
 Motivación 1

SOPORTE FOTOGRAFICO

No. FOLIO: Z2.2J.00597.COC  
FECHA: 18/01/2015



ESTADOS UNIDOS MEXICANOS  
SECRETARÍA DE LA REPÚBLICA  
PROCURADURÍA ESPECIALIZADA EN  
DEFENSA Y PROTECCIÓN DEL  
CIUDADANO  
UNIDAD DE INVESTIGACIÓN  
NÚMERO DE SEQUESTROS

LFTAIPG  
Art. 13  
Fracción IV  
Motivación 1

## HOJA DE VERIFICACIÓN DE BÚSQUEDA POR SECTOR

Objetivo de Búsqueda	Clave: [REDACTED]	Descripción: [REDACTED]	
Clave Sitio de Inspección	[REDACTED]	Presencia de Familiares	<input checked="" type="checkbox"/> Si <input type="checkbox"/> No
Ubicación geográfica	Latitud: [REDACTED]	Longitud: [REDACTED]	
Estado: [REDACTED]	Municipio: [REDACTED]	Localidad: [REDACTED]	
Fuente	Por [REDACTED]	De la instrucción de [REDACTED]	
Inicio	Fecha: [REDACTED]	Hora: [REDACTED]	
Conclusión	Fecha: [REDACTED]	Hora: [REDACTED]	
Acciones (Resumen en orden cronológico)	<p>A las [REDACTED] horas arribamos en compañía de lo [REDACTED] de los normalistas desaparecidos identificándose como [REDACTED] a las coordenadas [REDACTED] donde dicha ubicación se localiza a las afueras del poblado las [REDACTED] municipio de [REDACTED] Estado de [REDACTED] encontrando una bodega vacía de [REDACTED] mts sin algún indicio sospechoso en sus alrededores que nos lleve a la localización de los normalistas desaparecidos, retirándonos del lugar a las [REDACTED] horas.</p> <p>Alrededor de las [REDACTED] horas se retorna el [REDACTED] a la central de autobuses estrella blanca en [REDACTED] dejando a familiares de los normalistas desaparecidos a las [REDACTED] horas, incorporándonos a las [REDACTED] horas a la Base del Agrupamiento, anexando reseña fotográfica de dichos puntos de verificación.</p>		
Resultados (Datos básicos de identificación)	Los resultados son negativos a la búsqueda de los normalistas desaparecidos.		
Clave de Transporte Utilizado	[REDACTED]	Clave de Equipo Utilizado	[REDACTED]
Observaciones	El acceso al poblado contaba con vías de comunicación de 2° y 3° nivel.		
Unidad administrativa	División [REDACTED]	Coordinación [REDACTED]	Agrupamiento [REDACTED]
Mando responsable	Grado / Nombre completo Suboficial [REDACTED]	No. Expediente/ Firma 50248 [REDACTED]	
Anexo(s) (Evidencia fotográfica, video, documentos, etc.)	No. 02	Tipo Fotografía	Contenido Patrullaje y reconocimiento y búsqueda

La información contenida en el presente documento es auditable, confidencial y/o reservada en términos de la Ley Federal de Transparencia y Acceso a la Información Pública Gubernamental



LFTAIPG  
Art. 13  
Fracción IV  
Motivación 1




SOPORTE FOTOGRAFICO

No. FOLIO: Z2.2J.00598.COC

18/01/2015



  
ERAS DE LA REPÚBLICA  
A ESPECIALIZADA EN  
DE DELINCUENCIA  
NIZADA  
DA EN INVESTIGACIÓN  
ERA DE SECUESTROS

LFTAIPG  
Art. 13  
Fracción IV  
Motivación 1

### HOJA DE VERIFICACIÓN DE BÚSQUEDA POR SECTOR

Objetivo de Búsqueda	Clave: [REDACTED]	Descripción: [REDACTED]	
CERRO			
Clave Sitio de Inspección	[REDACTED]	Presencia de Familiares	[REDACTED] No
Ubicación geográfica	Latitud: 18°23'11.18" N	Longitud: 99°48'35.814" W	
Estado:	Municipio: [REDACTED]	Localidad: Sin dato	
Fuente	Por Denuncia / Solicitud	De la Instrucción de PF [REDACTED]	
Inicio	Fecha: [REDACTED]	Hora: [REDACTED]	
Conclusión	Fecha: [REDACTED]	Hora: [REDACTED]	
Acciones (Resumen en orden cronológico)	Siendo aproximadamente las [REDACTED] horas salimos con destino al punto marcado con las coordenadas 18°23'11.18" N 99°48'35.814" W; [REDACTED] elementos de [REDACTED] además de [REDACTED] elementos de la [REDACTED]; a cargo del suscrito, cada uno de ellos con el equipo necesario para buscar y localizar a los 42 estudiantes normalistas desaparecidos. En el trayecto se recorrieron brechas y caminos rocosos los cuales dificultaron el traslado.		
Resultados (Datos básicos de identificación)	Antes de arribar al punto, nos encontramos con un poblador quien nos guio al lugar exacto marcado por las coordenadas, ahí observamos árboles talados y maleza, se efectuó un reconocimiento de la zona sin lograr encontrar objetivos que permitan localizar a los estudiantes normalistas desaparecidos.		
Clave de Transporte Utilizado	[REDACTED]	Clave de Equipo Utilizado	[REDACTED]
Observaciones	Hago mención que la mayor parte del trayecto se efectuó en vehículos balizados, sin embargo, para lograr acceder al punto se recorrió pie-tierra aproximadamente 3 kilómetros.		
Unidad administrativa	División	Coordinación	Agrupamiento
Mando responsable	Grado / Nombre completo	No. Expediente/ Firma	
	Suboficial [REDACTED]	35075 [REDACTED]	
Anexo(s) (Evidencia fotográfica, video, documentos, etc)	No. 4	Tipo Fotografías	Contenido Imágenes de la búsqueda

La información contenida en el presente documento es auditable, confidencial y/o reservada en términos de la Ley Federal de Transparencia y Acceso a la Información Pública Gubernamental

LFTAIPG
Art. 13
Fracción IV
Motivación 1

SOPORTE FOTOGRÁFICO

No Folio: Z3.2M.00599.TEL  
Fecha: 17/01/2015



LFTAIPG  
Art. 13  
Fracción IV  
Motivación 1

No. Folio: 00600

Fecha: 23/01/15

## HOJA DE VERIFICACIÓN DE BÚSQUEDA POR SECTOR

Objetivo de Búsqueda	Clave [REDACTED]	Descripción: Búsqueda de los 42 estudiantes desaparecidos.	
CERRO			
Clave Sitio de Inspección	[REDACTED]	Presencia de Familiares	[REDACTED] Si [REDACTED] No
Ubicación geográfica	Latitud: [REDACTED]"	Longitud: W [REDACTED]"	
Estado:	Municipio [REDACTED]	Localidad: [REDACTED]	
Fuente	Por Denuncia / Solicitud [REDACTED]	De la Instrucción de [REDACTED]	
Inicio	Fecha [REDACTED]	Hora [REDACTED]	
Conclusión	Fecha [REDACTED]	Hora [REDACTED]	
Acciones (Resumen en orden cronológico)	El Suboficial Meifa Ruiz Ulises al mando de [REDACTED] elementos del Agrupamiento de [REDACTED] recibió una llamada del Suboficial [REDACTED] reportando que había recibido una llamada de emergencia de que en el poblado de [REDACTED] en las coordenadas [REDACTED], en donde supuestamente se encuentran personas armadas las cuales tienen contacto con los estudiantes normalistas desaparecidos; por lo cual, siendo aproximadamente las [REDACTED] Hs., se inicia el sobrevuelo concluyendo el sobrevuelo a las [REDACTED] Hs. aproximadamente después de realizar un reconocimiento en el área.		
Resultados (Datos básicos de identificación)	El sobrevuelo se realizó sin obtener resultado alguno sobre las personas armadas que se habían reportado y tampoco se generó un hallazgo que permita localizar a los estudiantes normalistas desaparecidos; no se pudo descender por las adversas características del terreno.		
Clave de Transporte Utilizado	[REDACTED]	Clave de Equipo Utilizado	[REDACTED]
Observaciones	Se observó un cerro en el cual no se pudo descender pero no se observaron señales de la presencia de los estudiantes normalistas desaparecidos.		
Unidad administrativa	División [REDACTED]	Coordinación [REDACTED]	Agrupamiento [REDACTED]
Mando responsable	Grado / Nombre completo Suboficial [REDACTED]	No. Expediente/ Firma	[REDACTED] 50217 [REDACTED]
Anexo(s) (Evidencia fotográfica, video, documentos, etc)	No. 4	Tipo Fotografías	Contenido Imágenes de la búsqueda


La información contenida en el presente documento es auditable, confidencial y/o reservada en términos de la Ley Federal de Transparencia y Acceso a la Información Pública Gubernamental

LFTAIPG  
Art. 13  
Fracción IV  
Motivación 1

SOPORTE FOTOGRAFICO

No. FOLIO: Z1.3K.00600.IGU

FECHA: 23/01/2015



RECUPERADA EN

LFTAIPG  
Art. 13  
Fracción IV  
Motivación 1

## HOJA DE VERIFICACIÓN DE BÚSQUEDA POR SECTOR

Objetivo de Búsqueda	Clave: [REDACTED]	Descripción: este punto se encuentra a [REDACTED] kilómetros de la Ciudad de [REDACTED]	
Cerro			
Clave Sitio de Inspección	[REDACTED]	Presencia de Familiares	[REDACTED] Si [REDACTED] No
Ubicación geográfica	Latitud: 18°18'42.52"N	Longitud: 99°36'27.69"	
Estado:	Municipio: [REDACTED]	Localidad: Sin dato	
Fuente	Por Denuncia / Solicitud	De la Instrucción de [REDACTED]	
Inicio	Fecha [REDACTED]	Hora: [REDACTED] hrs	
Conclusión	Fecha [REDACTED]	Hora: [REDACTED] hrs	
Acciones (Resumen en orden cronológico)	Se partió de las instalaciones del [REDACTED] a la búsqueda de los 42 estudiantes normalistas desaparecidos a bordo de camionetas con número económico [REDACTED] con [REDACTED] elementos a bordo recorriendo una distancia aproximada de [REDACTED] kilómetros en un tiempo aproximado de [REDACTED] minutos.		
Resultados (Datos básicos de identificación)	Se encontró lo que al parecer era un campamento, ya que fueron hallados objetos que posiblemente eran utilizados para hacer de comer, había una estructura elaborada a base de troncos de madera cubierta por plástico, la cual al parecer era utilizada como sombra, no encontrando hallazgo alguno que tuviera que ver con los 42 estudiantes normalistas desaparecidos.		
Clave de Transporte Utilizado	[REDACTED]	Clave de Equipo Utilizado	[REDACTED]
Observaciones	Este lugar fue localizado debido a una denuncia ciudadana.		
Unidad administrativa	División [REDACTED]	Coordinación [REDACTED]	Agrupamiento [REDACTED]
Mando responsable	Grado / Nombre completo PT [REDACTED]	No. Expediente/ Firma	[REDACTED] 62570
Anexo(s) (Evidencia fotográfica, video, documentos, etc)	No. 4	Tipo Fotográfico	Contenido Imágenes de la búsqueda.

La información contenida en el presente documento es auditable, confidencial y/o reservada en términos de la Ley Federal de Transparencia y Acceso a la Información Pública Gubernamental

LFTAIPG  
Art. 13  
Fracción IV  
Motivación 1

SOPORTE FOTOGRÁFICO

No FOLIO: Z1.2H.00601.MET

FECHA: 27/01/2015



ERAL DE LA REPÚBLICA  
ESPECIALIZADA EN  
DE DELINCUENCIA  
NIZADA  
DA EN INVESTIGACIÓN  
ERANCOS SEQUESTROS

LFTAIPG  
Art. 13  
Fracción IV  
Motivación 1

Folio: 00602  
Fecha: 13 /02/ 15

## HOJA DE VERIFICACIÓN DE BÚSQUEDA POR SECTOR

Objetivo de Búsqueda: <b>CERRO</b>	Clave: [REDACTED]	Descripción: Falda del cerro ubicado en el Municipio de [REDACTED]	
Clave Sitio de Inspección	[REDACTED]	Presencia de Familiares	[REDACTED] Si [REDACTED] No
Ubicación geográfica	Latitud: 17°50'48.4"N	Longitud: 100°25'30.05"W	
Estado: Guerrero	Municipio: [REDACTED]	Localidad: Sin Localidad	
Fuente	Por denuncia/solicitud.	De la Instrucción de [REDACTED]	
Inicio	Fecha: [REDACTED]	Hora: [REDACTED]	
Conclusión	Fecha: [REDACTED]	Hora: [REDACTED]	
Acciones (Resumen en orden cronológico)	<p>Siendo las [REDACTED] Hs., el Suboficial [REDACTED] con [REDACTED] elementos más nos trasladamos a las coordenadas indicadas, a bordo de la [REDACTED] con número económico [REDACTED] al mando del Capitán Subinspector [REDACTED] para dar cumplimiento a la orden de búsqueda y localización de los 42 normalistas desaparecidos, en septiembre de 12014.</p> <p>Siendo las [REDACTED] Hs. arribamos al sitio indicado, donde observamos terreno de difícil acceso por vía terrestre y con condiciones adversas para el descenso de la aeronave y por lo tanto personal. Por lo que sólo realizamos sobrevuelo tratando de ubicar lugares que pudieran presentar señales del grupo de normalistas, sin embargo se tuvieron resultados negativos.</p>		
Resultados (Datos básicos de identificación)	Debido a las condiciones geográficas del terreno la aeronave realizó sobrevuelo, sin obtener resultados satisfactorios.		
Clave de Transporte Utilizado	[REDACTED]	Clave de Equipo Utilizado	[REDACTED]
Observaciones	Se dio cumplimiento a la orden de búsqueda, ubicando el cerro en las coordenadas 17°50'48.4"N, 100°25'30.05"W, en el municipio de [REDACTED]		
Unidad administrativa	División [REDACTED]	Coordinación [REDACTED] Especiales.	Agrupamiento [REDACTED]
Mando responsable	Grado / Nombre completo Suboficial [REDACTED]	No. Expediente/ Firma 35075 [REDACTED]	
Anexo(s) (Evidencia fotográfica, video, documentos, etc.)	No. 4	Tipo Referencia fotográfica.	Contenido Imágenes de la búsqueda.

La información contenida en el presente documento es auditable, confidencial y/o reservada en términos de la Ley Federal de Transparencia y Acceso a la Información Pública Gubernamental



LFTAIPG  
Art. 13  
Fracción IV  
Motivación 1



**SOPORTE FOTOGRÁFICO**

**No Folio: Z4.L2.00602.TEH**

**Fecha: 13/02/2015**



LFTAIPG  
Art. 13  
Fracción IV  
Motivación 1

No. Folio 603  
Fecha: 06/03/2015

**HOJA DE VERIFICACIÓN DE BÚSQUEDA POR SECTOR (INICIAL)**

Objetivo de Búsqueda	Clave:	Descripción: [redacted] km al SO en línea recta del poblado de la [redacted] y a [redacted] al [redacted] en línea recta del poblado de [redacted]	
Clave Sitio de Inspección	[redacted]	Presencia de Familiares	[redacted] Si [redacted] No
Ubicación geográfica	Latitud: [redacted]	Longitud: [redacted]	
Estado	Municipio: [redacted]	Localidad: [redacted]	
Fuente	Por Denuncia / Solicitud	De la Instrucción d [redacted]	
Inicio	Fecha: [redacted]	Hora: [redacted]	
Conclusión	Fecha: [redacted]	Hora: [redacted]	
Acciones <small>(Resumen en orden cronológico)</small>	<p>Siendo las [redacted] Hs. salimos en dirección a la localidad del [redacted] para ubicar las coordenadas latitud [redacted] longitud [redacted] correspondiente al municipio d [redacted] a bordo de [redacted] vehículos de los cuales una [redacted] con [redacted] tres [redacted] con números económicos [redacted] con [redacted] elementos de escala básica, más un Suboficial al mando de quien suscribe, siendo las [redacted] Hs. llegamos al poblado de el [redacted] perteneciente a la localidad de [redacted] para realizar un reconocimiento así como un patrullaje a pie tierra, con el objetivo de dar con el paradero de los 43 desaparecidos, una vez llegando a las citadas coordenadas, procedimos a la búsqueda de la mina mencionada en la hoja de búsqueda, pero no se encontró tal, el lugar es un corral de ganado vacuno.</p>		
Resultados <small>(Datos básicos de identificación)</small>	Se obtuvieron resultados negativos, ya que no se encontraron indicios que puedan aportar información para la focalización de los estudiantes desaparecidos.		
Clave de Transporte Utilizado	[redacted]	Clave de Equipo Utilizado	[redacted]
Observaciones	Las coordenadas dan en el poblado de [redacted] y no en el [redacted] pero cerca de las coordenadas (a cinco Minutos) se encuentra el poblado [redacted] con muchas casas abandonadas, pero sin encontrarse en ellas rastro o indicios que puedan aportar a la localización de los normalistas desaparecidos.		
Unidad administrativa	División [redacted] Coordinación [redacted]		
Mando responsable	Grado / Nombre completo	No. Expediente/ Firma	[redacted]
	Suboficia [redacted]	39999	[redacted]
Anexo(s) <small>(Evidencia fotográfica, vídeo, documentos, etc)</small>	No. 6	Tipo fotográficas	Contenido imágenes representativas del terreno explorado.

La información contenida en el presente documento es auditable, confidencial y/o reservada en términos de la Ley Federal de Transparencia y Acceso a la Información Pública Gubernamental

LFTAIPG  
Art. 13  
Fracción IV  
Motivación 1


SOPORTE FOTOGRÁFICO

No Folio: 603

Fecha: 06/03/2015



AL DE LA REPÚBLICA  
ESPECIALIZADA EN  
MINIA



LFTAIPG  
Art. 13  
Fracción IV  
Motivación 1

HOJA DE VERIFICACIÓN DE BÚSQUEDA POR SECTOR

Objetivo de Búsqueda	Clave:	Descripción: Se Encuentra En El Municipio De [redacted] Localidad Los [redacted]	
Clave Sitio de Inspección	[redacted]	Presencia de Familiares	[redacted] Si [redacted] No [redacted]
Ubicación geográfica	Latitud [redacted]	Longitud [redacted]	
Estado:	Municipio: [redacted]	Localidad: [redacted]	
Fuente	De la información	De la Instrucción	
Inicio	Fecha: [redacted]	Hora: [redacted]	
Conclusión	Fecha: [redacted]	Hora: [redacted]	
Acciones <small>(Resúmen en orden cronológico)</small>	<p>A las [redacted] horas los elementos pertenecientes al Agrupamiento [redacted] y el Suboficial [redacted] perteneciente al mismo agrupamiento partieron de la base a la hora antes señalada con el objetivo de localizar un punto y [redacted] días de los 42 estudiantes normalistas desaparecidos; posteriormente a las [redacted] horas en nuestra ruta pasamos la localidad de [redacted] del campo para minutos más tarde a las [redacted] horas pasar a la localidad de [redacted] para llegar así al punto señalado perteneciente al Municipio de [redacted] para dirigirnos a las coordenadas de la ubicación geográfica; tomando medidas de seguridad, realizando técnicas y tácticas de patrullaje a pie tierra y haciendo contacto con dicho punto a las [redacted] horas; por la cual se tomaron fotos y se recabaron datos de [redacted] en conclusión no se encontró nada relevante. Terminando y emprendiendo la marcha a las [redacted] horas en dirección a [redacted] haciendo contacto y llegando a las [redacted] horas para pasar por el Suboficial [redacted] partiendo de la misma a la base de [redacted] llegando a las [redacted] horas a la base sin novedad.</p>		
Resultados <small>(Datos básicos de identificación)</small>	<p>En el lugar se encontraba abundante maleza y rocas por lo cual es terreno de difícil acceso. Cabe mencionar que en ningún momento se hizo contacto con ninguna persona.</p>		
Clave de Transporte Utilizado	[redacted]	Clave de Equipo Utilizado	[redacted]
Observaciones	Concluyendo cumpliendo con el objetivo haciendo la búsqueda y localización del punto sin ninguna novedad.		
Unidad administrativa	División [redacted]	Coordinación [redacted]	[redacted]
Mando responsable	Grado / Nombre completo Suboficial. [redacted]	No. Expediente/ Firma	[redacted] 56671 [redacted]
Anexo(s) <small>(Evidencia fotográfica, video documentos, etc)</small>	No. 4	Tipo Imágenes fotográficas	Contenido Imágenes de la búsqueda.

La información contenida en el presente documento es auditable, confidencial y/o reservada en términos de la Ley Federal de Transparencia y Acceso a la Información Pública Gubernamental

LFTAIPG  
Art. 13  
Fracción IV  
Motivación 1

SOPORTE FOTOGRÁFICO

No Folio: 604  
Fecha: 08/03/2015



LFTAIPG  
Art. 13  
Fracción IV  
Motivación 1

## HOJA DE VERIFICACIÓN DE BÚSQUEDA POR SECTOR



Objetivo de Búsqueda	Clave:	Descripción: Se Encuentra En El Municipio [REDACTED] Localidad de [REDACTED]	
Clave Sitio de Inspección	20	Presencia de Familiares	[REDACTED] No
Ubicación geográfica	Latitud: 18°49'43.06" N	Longitud: 100°13'41.203" W	
Estado:	Municipio: [REDACTED]	Localidad: [REDACTED]	
Fuente	De la información	De la Instrucción	
Inicio	Fecha: [REDACTED]	Hora: [REDACTED] horas	
Conclusión	Fecha: [REDACTED]	Hora: [REDACTED] horas	
Acciones (Resumen en orden cronológico)	A las [REDACTED] horas [REDACTED] elementos pertenecientes al Agrupamiento de Operaciones Especiales y el Suboficial [REDACTED] perteneciente al mismo agrupamiento partieron de la base a la hora antes señalada con el objetivo de localizar un punto y coordenadas de los 42 estudiantes normalistas desaparecidos; posteriormente a las [REDACTED] horas en nuestra ruta pasamos la localidad de [REDACTED] para minutos más tarde a las [REDACTED] horas pasar a la localidad de San Mateo posterior mente nos dirigimos a las coordenadas de la ubicación geográfica; tomando medidas de seguridad realizando técnicas y tácticas de patrullaje a pie tierra y haciendo contacto con dicho punto a las [REDACTED] horas; por la cual se tomaron fotos y se recabaron datos del lugar, que en conclusión no se encontró nada relevante. Terminando y empujando la marcha a las [REDACTED] horas en dirección a la base de Operaciones Especiales llegando a las [REDACTED] horas a la base sin novedad.		
Resultados (Datos básicos de identificación)	El lugar se encontraba con piedras y tierra arada a si mismo a [REDACTED] se encontraba una vaguada lo cual fuimos hacer el reconocimiento de este. Cabe mencionar que en ningún momento se hizo contacto con ninguna persona.		
Clave de Transporte Utilizado	[REDACTED]	Clave de Equipo Utilizado	[REDACTED]
Observaciones	Concluyendo con el objetivo haciendo la búsqueda y localización del punto sin ninguna novedad.		
Unidad administrativa	División [REDACTED]	Coordinación [REDACTED]	Agrupamiento [REDACTED]
Mando responsable	Grado / Nombre completo Suboficial [REDACTED]	No. Expediente/ Firma	[REDACTED] 56671
Anexo(s) (Fotografía, documentos, etc)	No. 4	Tipo Fotografía	Contenido Imágenes de la búsqueda.

La información contenida en el presente documento es auditable, confidencial y/o reservada en términos de la Ley Federal de Transparencia y Acceso a la Información Pública Gubernamental

LFTAIPG  
Art. 13  
Fracción IV  
Motivación 1

SOPORTE FOTOGRÁFICO

No Folio: 605  
Fecha: 09/03/2015



LFTAIPG  
Art. 13  
Fracción IV  
Motivación 1

No. Folio: 606

Fecha: 10/03/2015

HOJA DE VERIFICACIÓN DE BÚSQUEDA POR SECTOR

Objetivo de Búsqueda	Clave:	Descripción: Se Encuentra En El Municipio Localidad de	
Clave Sitio de Inspección		Presencia de Familiares	Si No
Ubicación geográfica	Latitud: 18°58'37.796" N		Longitud: 100°13'25.200" W
Estado:	Municipio:	Localidad:	
Fuente	De la información		De la Instrucción
Inicio	Fecha	Hora:	
Conclusión	Fecha	Hora:	
Acciones <small>(Resumen en orden cronológico)</small>	<p>A las horas elementos pertenecientes al Agrupamiento de y el Suboficial perteneciente al mismo agrupamiento partieron de la base a la hora antes señalada con el objetivo de localizar un punto y coordenadas para el hallazgo de los 42 estudiantes normalistas desaparecidos; posteriormente a las horas en nuestra ruta pasamos la localidad de bejucos para minutos más tarde a las horas pasar a la localidad de las Juntas posterior mente nos dirigimos a las coordenadas de la ubicación geográfica; tomando medidas de seguridad, realizando técnicas y tácticas de patrullaje a pie tierra y haciendo contacto con dicho punto a las horas; por la cual se tomaron fotos y se recabaron datos del lugar que en conclusión no se encontró nada relevante. Terminando y emprendiendo la marcha a las horas en dirección a la base de legando a las horas a la base sin novedad.</p>		
Resultados <small>(Datos básicos de identificación)</small>	<p>AEN EN BÚSQUEDA se encontraba con piedras y tierra arada así mismo a una Tomita de pasto seco lo cual fuimos hacer el reconocimiento de este.</p> <p>Cabe mencionar que en ningún momento se hizo contacto con ninguna persona.</p>		
Clave de Transporte Utilizado		Clave de Equipo Utilizado	
Observaciones	Concluyendo con el objetivo haciendo la búsqueda y localización del punto sin ninguna novedad.		
Unidad administrativa	División	Coordinación	Agrupamiento
Mando responsable	Grado / Nombre completo		No. Expediente/ Firma
	Suboficial.		56671
Anexo(s) <small>(Fotografías, documentos, etc.)</small>	No. 4	Tipo Fotografías	Contenido Imágenes de la búsqueda.



La información contenida en el presente documento es auditable, confidencial y/o reservada en términos de la Ley Federal de Transparencia y Acceso a la Información Pública Gubernamental

LFTAIPG  
Art. 13  
Fracción IV  
Motivación 1



SOPORTE FOTOGRÁFICO

No Folio: 606  
Fecha: 10/03/2015



DE DELINCUENCIA  
VIZADA  
DA EN INVESTIGACIÓN  
RAN DE SEQUESTROS

LFTAIPG  
Art. 13  
Fracción IV  
Motivación 1

No. Folio: 607  
 Fecha: 13 / 03 / 2015


**HOJA DE VERIFICACIÓN DE BÚSQUEDA POR SECTOR**

Objetivo de Búsqueda	Clave:	Descripción: A [redacted] m al [redacted] en línea recta del poblado de [redacted] de [redacted]	
Clave Sitio de Inspección	[redacted]	Presencia de Familiares	[redacted] Si [redacted] No
Ubicación geográfica	Latitud: 18°50'48.374" N	Longitud: 100°4'48.456" O	
Estado:	Municipio: [redacted]	Localidad: [redacted]	
Fuente	Por Denuncia / Solicitud	De la Instrucción de [redacted]	
Inicio	Fecha [redacted]	Hora: [redacted] HRS	
Conclusión	Fecha [redacted]	Hora: [redacted] HRS	
Acciones (Resumen en orden cronológico)	<p>Siendo las [redacted] horas, personal del Agrupamiento de [redacted] se trasladó a la Localidad de [redacted], para ubicar las coordenadas, Latitud: 18°50'48.374" N, Longitud: 100°4'48.456" O, ubicados en el Municipio de [redacted] en un estado de fuerza de [redacted] elementos de escala básica y al mando un Suboficial [redacted] abordo de [redacted] unidades con números económicos [redacted] y [redacted] siendo las [redacted] horas el Agrupamiento de [redacted] arribó a la localidad de [redacted] a bordo de las [redacted] S [redacted] las cuales quedaron estacionadas en la cima de una loma estratégicamente. Se dividió el grupo en dos para realizar un barrido de reconocimiento en forma de abanico y cubrir la mayor zona posible al punto establecido. En el recorrido se localizaron dos barrancas y un río las cuales se exploraron para hacer el reconocimiento de las mismas, cubriendo una extensión de terreno de al menos [redacted] mts a la redonda sin encontrar novedad alguna. Se entrevistó a un lugareño que se encontró en la zona quien hizo mención que el lugar era muy tranquilo realizando reconocimiento del área y en búsqueda de los 42 estudiantes desaparecidos, mismo, no se encontró indicio alguno relevante en la búsqueda de los normalistas.</p>		
Resultados (Datos básicos de identificación)	Los resultados obtenidos fueron negativos, ya que no se encontraron indicios que puedan aportar información para la localización de los estudiantes desaparecidos.		
Clave de Transporte Utilizado	[redacted]	Clave de Equipo Utilizado	[redacted]
Observaciones	No se encontró indicio alguno relevante en la búsqueda de los normalistas, posteriormente se trasladó el personal al [redacted] lugar donde se pernocta siendo este ubicado en e [redacted] arribando a las instalaciones de dicho [redacted] a las [redacted] horas del día [redacted] de Marzo del año en curso. S		
Unidad administrativa	[redacted]	[redacted]	[redacted]

LFTAIPG  
 Art. 13  
 Fracción IV  
 Motivación 1

<b>Mando responsable</b>	<b>Grado / Nombre completo</b> SUBOFICIAL [REDACTED]	<b>No. Expediente/ Firma</b> 44906 [REDACTED]
<b>Anexo(s)</b> (Evidencia fotográfica, video, documentos, etc)	<b>No.</b> 4	<b>Tipo</b> FOTOGRAFICO <b>Contenido</b> Imágenes representativas del sector explorado.



La información contenida en el presente documento es auditable, confidencial y/o reservada en términos de la Ley Federal de Transparencia y Acceso a la Información Pública Gubernamental.



LFTAIPG  
Art. 13  
Fracción IV  
Motivación 1


SOPORTE FOTOGRAFICO

No. FOLIO: 607  
FECHA: 13/03/2015



LFTAIPG  
Art. 13  
Fracción IV  
Motivación 1

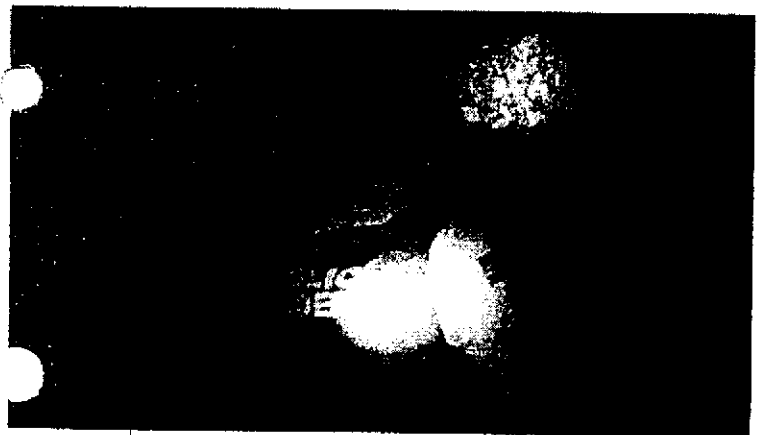


### HOJA DE VERIFICACIÓN DE BÚSQUEDA POR SECTOR

Objetivo de Búsqueda	Clave:		Descripción: A [redacted] km a [redacted] en línea recta del poblado de [redacted]
Clave Sitio de Inspección	[redacted]	Presencia de Familiares	[redacted] Si [redacted] No [redacted]
Ubicación geográfica	Latitud: 18°51'22.848" N	Longitud: 100°0'29.960" O	
Estado:	Municipio [redacted]	Localidad: [redacted]	
Fuente	Por Denuncia / Solicitud	De la Instrucción de [redacted]	
Inicio	Fecha: [redacted]	Hora [redacted] hrs.	
Conclusión	Fecha: [redacted]	Hora [redacted] hrs.	
Acciones (Resumen en orden cronológico)	 <p>Siendo las [redacted] horas, personal del Agrupamiento de [redacted] se trasladó a la Localidad de [redacted], ubicado en el Municipio [redacted] con coordenadas Latitud: 18°51'22.848" N, Longitud: 100°0'29.960" O, con un estado de fuerza de [redacted] elementos de escala básica y al mando un Suboficial Estrever Larrache Armando, abordo de 3 unidades con números económicos [redacted]. Siendo las [redacted] horas el Agrupamiento de [redacted] arriba a la localidad de [redacted] a bordo de las [redacted] S con número económico [redacted] las cuales quedaron estacionadas a pie de brecha para brindar seguridad, las coordenadas se encontraban en un área de difícil acceso y en el cual no se localizó la entrada de la mina, por lo que se recorrió a pie aproximadamente 6 kilómetros logrando localizar la entrada a una mina de plata abandonada y en proceso de reforestación a los lugareños con razón social [redacted] unidad [redacted] debe mencionar que se nombró un equipo de [redacted] elementos, los cuales ingresaron a la mina antes mencionada y recorrieron dentro de la misma un aproximado de [redacted] kilómetros, en busca de los 42 normalistas de Ayotzinapa, sin obtener novedad.</p>		
Resultados (Datos básicos de identificación)	Los resultados obtenidos fueron negativos, ya que no se encontraron indicios que puedan aportar información para la localización de los estudiantes desaparecidos.		
Clave de Transporte Utilizado	[redacted]	Clave de Equipo Utilizado	[redacted]
Observaciones	Sin novedad relevante en la búsqueda de los normalistas, posteriormente se trasladó el personal al [redacted] arribando a las instalaciones de dicho Hotel a las [redacted] horas del día [redacted] de Marzo del año en curso.		
Unidad administrativa	División [redacted]	Coordinación [redacted]	Agrupamiento [redacted]

LFTAIPG  
 Art. 13  
 Fracción IV  
 Motivación 1

mantuvo responsable		Grado / Nombre completo <b>SUBOEFICIAL</b>		No. Expediente/ Firma 44906	
Anexo(s) (Evidencia fotográfica, video, documentos, etc.)	No. 6	Tipo <b>FOTOGRAFICO</b>	Contenido <b>Imágenes representativas del sector explorado.</b>		




La información contenida en el presente documento es auditable, confidencial y/o reservada en términos de la Ley Federal de Transparencia y Acceso a la Información Pública Gubernamental



LFTAIPG  
Art. 13  
Fracción IV  
Motivación 1

SOPORTE FOTOGRAFICO

No. FOLIO: 608  
FECHA: 14/03/2015



LFTAIPG  
Art. 13  
Fracción IV  
Motivación 1

## HOJA DE VERIFICACIÓN DE BÚSQUEDA POR SECTOR

Objetivo de Búsqueda	Clave:	Descripción:	
Clave Sitio de Inspección		Presencia de Familiares	
Ubicación geográfica	Latitud: 18°59'37.052" N	Longitud: 100°9'21.158" O	
Estado:	Municipio:	Localidad:	
Fuente	Por Denuncia / Solicitud	De la Instrucción de	
Inicio	Fecha:	Hora:	
Conclusión	Fecha:	Hora:	
Acciones (Resumen en orden cronológico)	<p>Se dio inicio a las horas personal del Agrupamiento de Se trasladó a la localidad de ubicados en el Municipio de con un estado de fuerza de elementos de escala básica y al mando un Suboficial Caballero Armando, abordó de unidades con números económicos aproximadamente a las horas el Agrupamiento de Caballería arriba a la localidad realizando reconocimiento del área y en búsqueda de los 42 estudiantes desaparecidos, se realizó la búsqueda a pie encontrándose una perforación en las rocas la misma que es utilizada para apicultura natural por los pobladores; cabe mencionar que dicha perforación es de aproximadamente metros de profundidad por 3 metros de alto, para llegar a este lugar se requirieron machetes para hacer brecha, ya que es muy sinuoso y de difícil acceso; así mismo, no se encontró indicio alguno relevante en la búsqueda de los normalistas.</p>		
Resultados (Datos básicos de identificación)	Se obtuvieron resultados negativos, ya que no se encontraron indicios que puedan aportar información para la localización de los estudiantes desaparecidos.		
Clave de Transporte Utilizado		Clave de Equipo Utilizado	
Observaciones	Las coordenadas dan en el poblado de sin encontrar indicios que puedan aportar a la localización de los normalistas desaparecidos.		
Unidad administrativa	División	Coordinación	Agrupamiento
Mando responsable	Grado / Nombre completo Suboficial	No. Expediente/ Firma	
Anexo(s) (Evidencia fotográfica, video, documentos, etc)	No. 4	Tipo Fotográfico	Contenido Imágenes representativas del sector explorado.



La información contenida en el presente documento es auditable, confidencial y/o reservada en términos de la Ley Federal de Transparencia y Acceso a la Información Pública Gubernamental

LFTAIPG  
 Art. 13  
 Fracción IV  
 Motivación 1



SOPORTE FOTOGRÁFICO

No FOLIO: 609  
FECHA: 11/03/2015



LFTAIPG  
Art. 13  
Fracción IV  
Motivación 1

Fecha: 14/03/2015

### HOJA DE VERIFICACIÓN DE BÚSQUEDA POR SECTOR





Objetivo de Búsqueda	Clave:	Descripción:	
Clave Sitio de Inspección		Presencia de Familiares	<input type="checkbox"/> Si <input type="checkbox"/> No
Ubicación geográfica	Latitud: 18° 42' 38.428" N	Longitud: 99° 45' 31.516" W	
Estado:	Municipio:	Localidad:	
Fuente	De la información	De la Instrucción	
Inicio	Fecha:	Hora:	
Conclusión	Fecha:	Hora:	
Acciones (Resumen en orden cronológico)	<p>A las [redacted] horas, [redacted] elementos pertenecientes al Agrupamiento de [redacted] el Suboficial [redacted] perteneciente al mismo agrupamiento partieron de la base a la hora antes señalada con el objetivo de localizar un punto y coordenadas de los 42 estudiantes normalistas desaparecidos; posteriormente a las [redacted] horas en nuestra ruta pasamos la localidad de [redacted] posteriormente nos dirigimos a las coordenadas de la ubicación geográfica; tomando medidas de seguridad, realizando técnicas y tácticas de patrullaje a pie tierra y haciendo contacto con dicho punto a las [redacted] horas; por la cual se tomaron fotos y se recabaron datos del lugar, encontrando una [redacted] con características aproximadamente de [redacted] metros de profundidad y [redacted] metro de diámetro, que en conclusión, no se encontró nada relevante. Terminando y emprendiendo la marcha a las [redacted] horas en dirección a la base de Operaciones Especiales, encontrando sobre la brecha una segunda cueva con coordenadas N 18° 42' 21.0" W 99° 45' 29.09", llegando a las [redacted] horas a la base sin novedad.</p>		
Resultados (Datos básicos de identificación)	<p>El lugar se encontraba con piedras, así mismo el punto se encontraba en la cima de la lomita. Cabe mencionar que en ningún momento se hizo contacto con ninguna persona.</p>		
Clave de Transporte Utilizado		Clave de Equipo Utilizado	
Observaciones	Concluyendo con el objetivo haciendo la búsqueda y localización del punto sin ninguna novedad.		
Unidad administrativa	División	Coordinación	Agrupamiento
Mando responsable	Grado / Nombre completo	No. Expediente/ Firma	
	Suboficial. [redacted]	56671 [redacted]	
Anexo(s) (Evidencia fotográfica, vídeo, documentos, etc)	No. 6	Tipo Fotografías	Contenido Imágenes de la búsqueda.

La información contenida en el presente documento es auditable, confidencial y/o reservada en términos de la Ley Federal de Transparencia y Acceso a la Información Pública Gubernamental

LFTAIPG  
Art. 13  
Fracción IV  
Motivación 1

SOPORTE FOTOGRÁFICO

No FOLIO: 630  
FECHA: 14/03/2015



LFTAIPG  
Art. 13  
Fracción IV  
Motivación 1

**HOJA DE VERIFICACIÓN DE BÚSQUEDA POR SECTOR**

Objetivo de Búsqueda	Clave:	Descripción: A [redacted] en línea [redacted]	
Clave Sitio de Inspección	[redacted]	Presencia de Familiares	[redacted] Si [redacted] No [redacted]
Ubicación geográfica	Latitud: [redacted] N	Longitud: [redacted] O	
Estado:	Municipio: [redacted]	Localidad: [redacted]	
Fuente	Por Denuncia / Solicitud	De la Instrucción de [redacted]	
Inicio	Fecha: [redacted]	Hora: [redacted]	
Conclusión	Fecha: [redacted]	Hora: [redacted]	
Acciones (Resumen en orden cronológico)	<p>Siendo las [redacted] horas, personal del Agrupamiento de [redacted] se trasladó a la Localidad de [redacted] ubicados en el Municipio de [redacted] con un estado de fuerza de [redacted] elementos de escala básica y [redacted] al mando, a bordo de [redacted] unidades con números económicos 15821. [redacted] horas el Agrupamiento de [redacted] arriba a la localidad de [redacted] realizando reconocimiento del área y en búsqueda de los 42 estudiantes desaparecidos, se encontró una [redacted] de agua sin novedad, aproximadamente a [redacted] metros se encuentra un ojo de agua; así mismo se encontraron [redacted] casas [redacted] y en ruinas, en las cuales se realizó intervención sin encontrar indicio alguno relevante.</p>		
Resultados (Datos básicos de identificación)	Se obtuvieron resultados negativos, ya que no se encontraron indicios que puedan aportar información para la localización de los estudiantes desaparecidos.		
Clave de Transporte Utilizado	[redacted]	Clave de Equipo Utilizado	[redacted]
Observaciones	Las coordenadas dan en el poblado de [redacted] sin encontrar indicios que puedan aportar a la localización de los normalistas desaparecidos.		
Unidad administrativa	División	Coordinación	Agrupamiento
Mando responsable	Grado / Nombre completo Policía [redacted]	No. Expediente/ Firma	[redacted] 62575
Anexo(s) (Evidencia fotográfica, video, documentos, etc)	No. 4	Tipo Fotográfico	Contenido Imágenes representativas del sector explorado.

La información contenida en el presente documento es auditable, confidencial y/o reservada en términos de la Ley Federal de Transparencia y Acceso a la Información Pública Gubernamental

LFTAIPG  
Art. 13  
Fracción IV  
Motivación 1

SOPORTE FOTOGRÁFICO

No FOLIO: 611  
FECHA: 09/03/2015



LFTAIPG  
Art. 13  
Fracción IV  
Motivación 1

**HOJA DE VERIFICACIÓN DE BÚSQUEDA POR SECTOR**



<b>Objetivo de Búsqueda</b>	<b>Clave:</b>		<b>Descripción:</b>
<b>Clave Sitio de Inspección</b>	20	<b>Presencia de Familiares</b>	Si
<b>Ubicación geográfica</b>	<b>Latitud:</b> 18°29'46.811" N		<b>Longitud:</b> 100°24'13.774" O
<b>Estado:</b>	<b>Municipio:</b>	<b>Localidad:</b>	
<b>Fuente</b>	Por Denuncia / Solicitud		De la Instrucción de
<b>Inicio</b>	<b>Fecha:</b>	<b>Hora:</b>	
<b>Conclusión</b>	<b>Fecha:</b>	<b>Hora:</b>	
<b>Acciones</b> (Resumen en orden cronológico)	Siendo las horas salimos en dirección a la localidad de La para ubicar las coordenadas latitud N longitud O correspondiente al Municipio abordo de unidades de los cuales eran y en números económicos con elementos de escala básica más un Policía al mando, siendo las horas aproximadamente el Agrupamiento de arriba a la localidad de La Trinidad, realizando reconocimiento del área y en búsqueda de los 42 estudiantes desaparecidos, se encontró una mina que se encuentra en mal estado, por lo cual se considera abandonada, las cuales se revisaron de forma minuciosa, encontrando 6 respiraderos de la misma; un pozo en aproximadamente a 1 kilómetro de longitud, no encontrando indicio alguno, terminando el sector sin novedad relevante.		
<b>Resultados</b> (Datos básicos de identificación)	Se obtuvieron resultados negativos, ya que no se encontraron indicios que puedan aportar información para la localización de los estudiantes desaparecidos.		
<b>Clave de Transporte Utilizado</b>		<b>Clave de Equipo Utilizado</b>	
<b>Observaciones</b>	Las coordenadas dan en el poblado de sin encontrarse indicios que puedan aportar a la localización de los 42 estudiantes desaparecidos.		
<b>Unidad administrativa</b>	<b>División</b>	<b>Coordinación</b>	<b>Agrupamiento</b>
<b>Mando responsable</b>	<b>Grado / Nombre completo</b> Policia	<b>No. Expediente/ Firma</b> 62575	
<b>Anexo(s)</b> (Evidencia fotográfica, video, documentos, etc)	<b>No.</b> 4	<b>Tipo</b> Fotográfico	<b>Contenido</b> Imágenes representativas del sector explorado.

La información contenida en el presente documento es auditable, confidencial y/o reservada en términos de la Ley Federal de Transparencia y Acceso a la Información Pública Gubernamental

LFTAIPG  
Art. 13  
Fracción IV  
Motivación 1

SOPORTE FOTOGRÁFICO

No FOLIO: 612  
FECHA: 07/03/2015



LFTAIPG  
Art. 13  
Fracción IV  
Motivación 1

No. Folio: 613  
Fecha: 10 / 03 / 2015

## HOJA DE VERIFICACIÓN DE BÚSQUEDA POR SECTOR

Objetivo de Búsqueda [REDACTED]	Clave: [REDACTED]	Descripción: A [REDACTED] km al SO en línea [REDACTED]	
Clave Sitio de Inspección [REDACTED]	[REDACTED]	Presencia de Familiares	[REDACTED] i [REDACTED] lo
Ubicación geográfica	Latitud: 18°48'44.437" N	Longitud: 100°13'8.070" O	
Estado:	Municipio [REDACTED]	Localidad: [REDACTED]	
Fuente	Por [REDACTED]	De la Instrucción de [REDACTED]	
Inicio	Fecha: [REDACTED]	Hora: [REDACTED] horas	
Conclusión	Fecha: [REDACTED]	Hora: [REDACTED] horas	
Acciones (Resumen en orden cronológico)	<p>Se trasladó a la Localidad de Monte de Dios, personal del Agrupamiento de [REDACTED] se trasladó a la Localidad de Monte de Dios, ubicados en el Municipio de [REDACTED] con un estado de fuerza de [REDACTED] elementos de escala básica, un Suboficial [REDACTED] y un Inspector [REDACTED] al mando, abordó de [REDACTED] unidades con números económicos [REDACTED] a las 10:30 horas el Agrupamiento de Caballería arriba a la localidad de Monte de Dios, realizando reconocimiento del área y en búsqueda de los 42 estudiantes desaparecidos, se realizó la búsqueda a pie encontrándose una mina de aproximadamente de 80 metros de largo y 5 metros de alto, contaba con 3 respiraderos verificando cada uno de ellos, así mismo un pequeño cauce de agua y una cueva de 10 metros de profundidad; no se encontró indicio alguno relevante.</p>		
Resultados (Datos básicos de identificación)	Se obtuvieron resultados negativos, ya que no se encontraron indicios que puedan aportar información para la localización de los estudiantes desaparecidos.		
Clave de Transporte Utilizado	[REDACTED]	Clave de Equipo Utilizado	[REDACTED]
Observaciones	Las coordenadas dan en el localidad de Monte de Dios donde se observaron casas abandonadas, pero sin encontrarse en ellas indicios que puedan aportar a la localización de los estudiantes desaparecidos.		
Unidad administrativa	División [REDACTED]	Coordinación [REDACTED]	Agrupamiento [REDACTED]
Mando responsable	Grado / Nombre completo Inspector [REDACTED]	No. Expediente/ Firma 59953 [REDACTED]	[REDACTED]
Anexo(s) (Evidencia fotográfica, video, documentos, etc)	No. 4	Tipo Fotográfico	Contenido Imágenes representativas del sector explorado.


La información contenida en el presente documento es auditable, confidencial y/o reservada en términos de la Ley Federal de Transparencia y Acceso a la Información Pública Gubernamental

LFTAIPG  
Art. 13  
Fracción IV  
Motivación 1



SOPORTE FOTOGRÁFICO

No FOLIO: 613  
FECHA: 07/03/2015



LFTAIPG  
Art. 13  
Fracción IV  
Motivación 1

### HOJA DE VERIFICACIÓN DE BÚSQUEDA POR SECTOR

Objetivo de Búsqueda	Clave:	Descripción: A 7.6 km al O en línea	
Clave Sitio de Inspección		Presencia de Familiares	<input type="checkbox"/> Si <input type="checkbox"/> No
Ubicación geográfica	Latitud: 18°50'21.113" N	Longitud: 100°14'27.540" O	
Estado:	Municipio:	Localidad:	
Fuente	Por Denuncia / Solicitud	De la Instrucción de	
Inicio	Fecha:	Hora: horas	
Conclusión	Fecha:	Hora: horas	
Acciones (Resumen en orden cronológico)	Siendo las horas el Agrupamiento de arriba a la localidad de San Lorenzo, se trasladó a la Localidad de ubicados en el Municipio de con un estado de fuerza de elementos de escala básica y un policía al mando, abordó de unidades con números económicos realizando reconocimiento del área y en búsqueda de los 42 estudiantes desaparecidos, se encontró un pozo de agua, en el cual no se observó novedad alguna; posteriormente se descendió al río (seco) encontrando una planta dedicada a la producción de asfalto; por otra parte, aproximadamente a 1 kilómetro de distancia se encuentra un lago, recorriendo sus alrededores sin encontrar indicio alguno.		
Resultados (Datos básicos de identificación)	Se obtuvieron resultados negativos, ya que no se encontraron indicios que puedan aportar información para la localización de los estudiantes desaparecidos.		
Clave de Transporte Utilizado	Clave de Equipo Utilizado		
Observaciones	Las coordenadas dan en el poblado de , cerca de las coordenadas se observaban lagunas, pozos pero sin encontrar indicio que puedan aportar a la localización de los estudiantes desaparecidos.		
Unidad administrativa	División	Coordinación	Agrupamiento
Mando responsable	Grado / Nombre completo Policia	No. Expediente/ Firma 62575	
Anexo(s) (Evidencia fotográfica, video, documentos, etc)	No. 4	Tipo Fotográfico	Contenido Imágenes representativas del sector explorado.

La información contenida en el presente documento es auditable, confidencial y/o reservada en términos de la Ley Federal de Transparencia y Acceso a la Información Pública Gubernamental

LFTAIPG  
Art. 13  
Fracción IV  
Motivación 1

SOPORTE FOTOGRÁFICO

No FOLIO: 614  
FECHA: 08/03/2015



...RAL DE LA REPÚBLICA  
...ESPECIALIZADA EN  
...E DE INQUENENCIA  
...IZADA  
...IA EN INVESTIGACIÓN  
...RIA DE SECUESTROS

LFTAIPG  
Art. 13  
Fracción IV  
Motivación 1

**HOJA DE VERIFICACIÓN DE BÚSQUEDA POR SECTOR**

<b>Objetivo de Búsqueda</b> [REDACTED]	<b>Clave:</b> [REDACTED]	<b>Descripción:</b> A [REDACTED] km al SO en línea	
<b>Clave Sitio de Inspección</b> [REDACTED]	[REDACTED]	<b>Presencia de Familiares</b>	<input type="checkbox"/> Si <input checked="" type="checkbox"/> No
<b>Ubicación geográfica</b>	<b>Latitud:</b> 18°30'32.813" N	<b>Longitud:</b> 100°23'56.615" O	
<b>Estado:</b>	<b>Municipio:</b> [REDACTED]	<b>Localidad:</b> [REDACTED]	
<b>Fuente</b>	<b>Por Denuncia / Solicitud</b>	<b>De la Instrucción de</b> [REDACTED]	
<b>Inicio</b>	<b>Fecha</b> [REDACTED]	<b>Hora</b> [REDACTED]	
<b>Conclusión</b>	<b>Fecha</b> [REDACTED]	<b>Hora</b> [REDACTED]	
<b>Acciones</b> (Resumen en orden cronológico)	<p>Siendo las [REDACTED] horas salimos en dirección a la localidad de [REDACTED] para ubicar las coordenadas latitud 18°30'32.813" N longitud 100°23'56.615" O correspondiente al Municipio de [REDACTED] a bordo de [REDACTED] de los cuales eran [REDACTED] y [REDACTED] con números económicos [REDACTED] con [REDACTED] elementos de escala básica más un Inspector [REDACTED] al mando, siendo las [REDACTED]. Llegamos a la localidad de [REDACTED] perteneciente al Municipio de [REDACTED] para realizar un reconocimiento así como un patrullaje a pie tierra, con el objetivo de dar con el paradero de los 42 desaparecidos, una vez llegando a las citadas coordenadas procedimos a la búsqueda de la mina mencionada en la hoja de búsqueda, pero no se encontró tal; sin embargo, en la casa abandonada que se revisó se encontró con características físicas de presunta mariguana; así mismo se encontró tipo uniforme militar (dos camisolas), un arma larga tipo rifle con [REDACTED].</p> <p style="text-align: center;">[REDACTED] EN INVESTIGACIÓN [REDACTED] DE SEGUROS</p>		
<b>Resultados</b> (Datos básicos de identificación)	Se obtuvieron resultados negativos, ya que no se encontraron indicios que puedan aportar información para la localización de los estudiantes desaparecidos.		
<b>Clave de Transporte Utilizado</b>	[REDACTED]	<b>Clave de Equipo Utilizado</b>	[REDACTED]
<b>Observaciones</b>	Las coordenadas dan en el poblado de [REDACTED] cerca de las coordenadas (a cinco minutos) se encuentra el poblado de [REDACTED] con casas abandonadas, pero sin encontrarse en ellas rastro o indicios que puedan aportar a la localización de los normalistas desaparecidos.		
<b>Unidad administrativa</b>	<b>División</b> [REDACTED]	<b>Coordinación</b> [REDACTED]	[REDACTED]
<b>Mando responsable</b>	<b>Grado / Nombre completo</b> Inspector [REDACTED]	<b>No. Expediente / Firma</b> 59953 [REDACTED]	[REDACTED]
<b>Anexo(s)</b> (Evidencia fotográfica, video, documentos, etc)	<b>No.</b> 4	<b>Tipo</b> Fotográfico	<b>Contenido</b> Imágenes representativas del sector explorado.

LFTAIPG  
Art. 13  
Fracción IV  
Motivación 1

SOPORTE FOTOGRÁFICO

No. FOLIO: 615  
FECHA: 06/03/2015



LFTAIPG  
Art. 13  
Fracción IV  
Motivación 1

HOJA DE VERIFICACIÓN DE BÚSQUEDA POR SECTOR

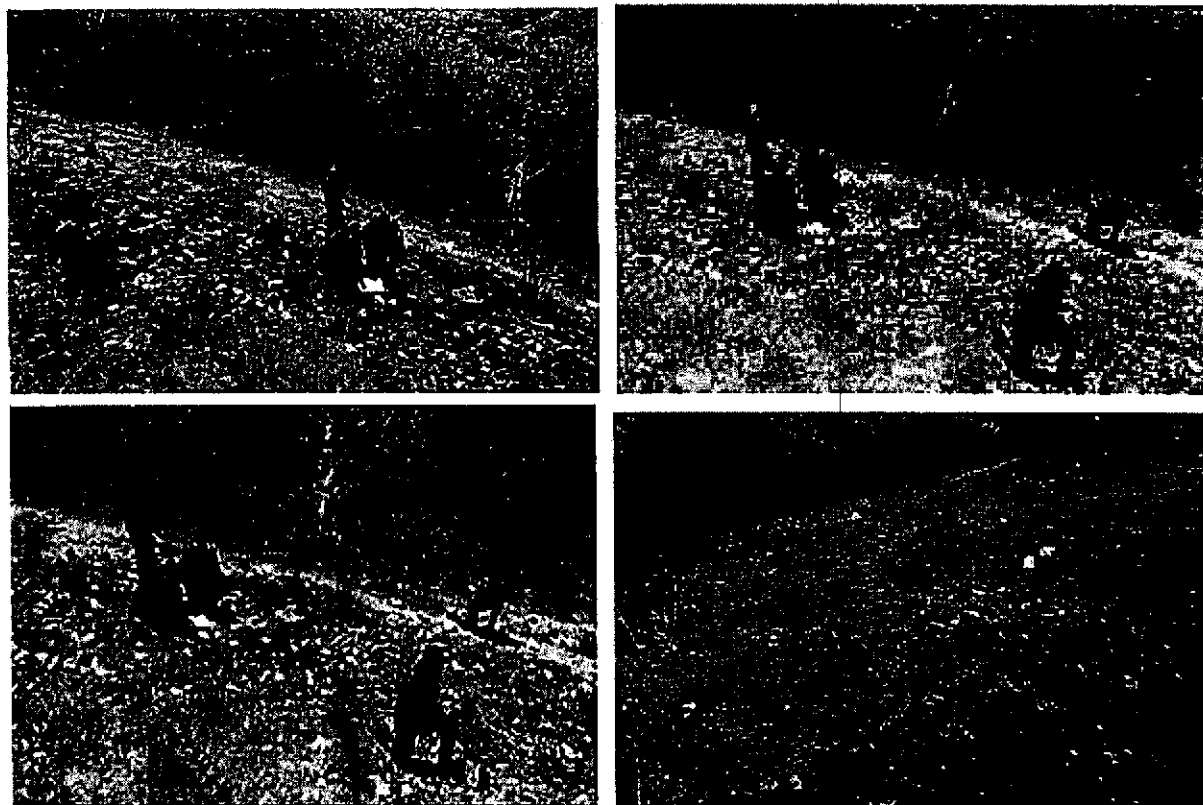
Objetivo de Búsqueda	Clave:	Descripción:	
Clave Sitio de Inspección:		Presencia de Familiares	<input type="checkbox"/> Si <input type="checkbox"/> No
Ubicación geográfica	Latitud: 18°48'13.421" N	Longitud: 100°7'0.799" W	
Estado:	Municipio:	Localidad:	
Fuente	De la información	De la Instrucción	
Inicio	Fecha:	Hora:	
Conclusión	Fecha:	Hora:	
Acciones (Resumen en orden cronológico)	<p>A las [redacted] horas elementos pertenecientes al Agrupamiento de [redacted] Especiales y el Suboficial [redacted] perteneciente al mismo agrupamiento partieron de la base a la hora antes señalada con el objetivo de localizar un punto y coordenadas de los 42 estudiantes normalistas desaparecidos; posteriormente a las [redacted] horas en nuestra ruta pasamos la localidad de [redacted] posteriormente nos dirigimos a las coordenadas de la ubicación geográfica; tomando medidas de seguridad realizando técnicas y tácticas de patrullaje a pie tierra y haciendo contacto con dicho punto a las [redacted] horas; por la cual se tomaron fotos y se recabaron datos del lugar, que en conclusión no se encontró nada relevante. Terminando y emprendiendo la marcha a las [redacted] horas en dirección a la base de Operaciones Especiales llegando a las [redacted] s a la base sin novedad.</p>		
Resultados (Datos básicos de verificación)	<p>El lugar se encontraba con piedras, así mismo a una lomita lo cual fuimos hacer el reconocimiento de esta. Cabe mencionar que en ningún momento se hizo contacto con ninguna persona.</p>		
Clave de Transporte Utilizado		Clave de Equipo Utilizado	
Observaciones	Concluyendo con el objetivo haciendo la búsqueda y localización del punto sin ninguna novedad.		
Unidad administrativa	División	Coordinación:	Agrupamiento
Mando responsable	Grado / Nombre completo	No. Expediente/ Firma	
	Suboficial [redacted]	56671	[redacted]
Anexo(s) (Evidencia fotográfica video documentos etc)	No. 4	Tipo Fotografías	Contenido Imágenes de la búsqueda.

La información contenida en el presente documento es auditable, confidencial y/o reservada en términos de la Ley Federal de Transparencia y Acceso a la Información Pública Gubernamental.

<p>LFTAIPG Art. 13 Fracción IV Motivación 1</p>
---

SOPORTE FOTOGRÁFICO

No Folio: 616  
Fecha: 11/03/2015



AL DE LA REPÚBLICA  
ESPECIALIZADA EN  
E DELINCUENCIA  
IZADA  
A EN INVESTIGACIÓN  
RIA DE SEQUESTROS

LFTAIPG  
Art. 13  
Fracción IV  
Motivación 1

**HOJA DE VERIFICACIÓN DE BÚSQUEDA POR SECTOR**

Objetivo de Búsqueda	Clave:	Descripción: Se Encuentra En El Municipio De [redacted] Localidad [redacted]	
Inspección	[redacted]	Presencia de Familiares	[redacted] No
Ubicación geográfica	Latitud 18°40'50.024" N	Longitud 99°40'46.243" W	
Estado:	Municipio: [redacted]	Localidad: Noche Buena	
Fuente	De la información	De la Instrucción	
Inicio	Fecha: [redacted]	Hora: 08:30 horas	
Conclusión	Fecha: [redacted]	Hora: 20:50 horas	
Acciones (Resumen en orden cronológico)	A las [redacted] horas elementos pertenecientes al Agrupamiento de [redacted] al mando del Suboficial [redacted], pertenecien [redacted] agrupamiento, con el objetivo de localizar un punto y coordenadas de los 42 estudiantes normalistas desaparecidos. Nos dirigimos a las coordenadas Latitud 18°40'50.024" Longitud 99°40'46.243" de la ubicación geográfica; tomando medidas de seguridad, realizando técnicas y tácticas de patrullaje a pie tierra y haciendo contacto con dicho punto a las [redacted] horas, por la cual se tomaron fotos y se recabaron datos del lugar, que en conclusión no se encontró nada relevante. Terminando y emprendiendo la marcha a las 16:00 horas en dirección a la base de Operaciones Especiales llegando a las 20:50 horas a la base sin novedad.		
Resultados (Datos básicos de identificación)	El lugar se encontraba dentro de una vaguada con muchas rocas y tierra suelta metros antes del punto nos encontramos con huertas de aguacate. Cabe mencionar que en ningún momento se hizo contacto con ninguna persona.		
Clave de Transporte Utilizado	[redacted]	Clave de Equipo Utilizado	[redacted]
Observaciones	Concluyendo con el objetivo haciendo la búsqueda y localización del punto sin ninguna novedad.		
Unidad administrativa	División	Coordinación	Agrupamiento
Mando responsable	Grado / Nombre completo Suboficial [redacted]	No. Expediente/ Firma 56671 [redacted]	
Anexo(s) (Evidencia fotográfica, video, documentos, etc)	No. 4	Tipo Fotografías	Contenido Imágenes de la búsqueda.


La información contenida en el presente documento es auditable, confidencial y/o reservada en términos de la Ley Federal de Transparencia y Acceso a la Información Pública Gubernamental

LFTAIPG  
Art. 13  
Fracción IV  
Motivación 1



SOPORTE FOTOGRAFICO

No. FOLIO: 617.  
FECHA: 17/03/2015



LFTAIPG  
Art. 13  
Fracción IV  
Motivación 1

No. Folio: 618

Fecha: 10/03 /2015

**HOJA DE VERIFICACIÓN DE BÚSQUEDA POR SECTOR**

<b>Objetivo de Búsqueda Poblado</b>	<b>Clave:</b>		<b>Descripción:</b> Búsqueda de los 42 estudiantes normalistas desaparecidos.	
<b>Clave Sitio de Inspección</b>	[REDACTED]		<b>Presencia de Familiares</b>	[REDACTED]
<b>Ubicación geográfica</b>	<b>Latitud:</b> N 17°42' 51.40"		<b>Longitud:</b> W 98°58' 26.97"	
<b>Estado:</b>	<b>Municipio:</b> [REDACTED]		<b>Localidad:</b> [REDACTED]	
<b>Fuente</b>	<b>Por Denuncia / Solicitud</b>		<b>De la Instrucción d</b> [REDACTED]	
<b>Inicio</b>	<b>Fecha:</b> [REDACTED]		<b>Hora:</b> [REDACTED] horas	
<b>Conclusión</b>	<b>Fecha:</b> [REDACTED]		<b>Hora:</b> [REDACTED] horas	
<b>Acciones</b> (Resumen en orden cronológico)	<p>Siendo las [REDACTED] hrs. Aproximadamente [REDACTED] elementos pertenecientes al Agrupamiento de [REDACTED] y [REDACTED] elementos de investigación salimos del hotel [REDACTED] rumbo a las coordenadas N 17°42' 51.40", W 98°58' 26.97" en busca de los 42 estudiantes normalistas de Ayotzinapan desaparecidos.</p> <p>A las [REDACTED] hrs. nos encontramos circulando por la comunidad de [REDACTED] cerca de las coordenadas antes mencionadas, al llegar al lugar ubicado iniciamos una inspección entre los árboles, brechas y sembradíos de aquel lugar, posteriormente a [REDACTED] metros de las coordenadas se encuentra una casa en la cual habitan los señores [REDACTED] y [REDACTED] de aproximadamente [REDACTED] y [REDACTED] años, a quienes se les pregunto acerca de una actividad extraña en aquel lugar y como también de los jóvenes desaparecidos.</p>			
<b>Resultados</b> (Datos básicos de identificación)	De acuerdo a la información por los habitantes de aquel lugar acerca de la presencia de los 43 estudiantes normalistas desaparecidos.			
<b>Clave de Transporte Utilizado</b>	[REDACTED]	<b>Clave de Equipo Utilizado</b>	[REDACTED]	
<b>Observaciones</b>	En la búsqueda realizada no encontramos indicio alguno que señalara la existencia o pudiera haber existido presencia de los normalistas.			
<b>Unidad administrativa</b>	<b>División</b>	<b>Coordinación</b>		<b>Agrupamiento</b>
<b>Mando responsable</b>	<b>Grado / Nombre completo</b> Suboficial [REDACTED]		<b>No. Expediente / Firma</b> [REDACTED]	
<b>Anexo(s)</b> (Evidencia fotográfica, video, documentos, etc)	<b>No.4</b>	<b>Tipo fotos</b>	<b>Contenido</b> Imágenes de la búsqueda	

La información contenida en el presente documento es auditable, confidencial y/o reservada en términos de la Ley Federal de Transparencia y Acceso a la Información Pública Gubernamental

LFTAIPG  
Art. 13  
Fracción IV  
Motivación 1

SOPORTE FOTOGRÁFICO

No Folio: 618  
Fecha: 10/03/2015



LA ESPECIALIZADA EN  
DE DELINCUENCIA



LFTAIPG  
Art. 13  
Fracción IV  
Motivación 1

No. Folio: 619  
 Fecha: 10 / 03 / 15

**HOJA DE VERIFICACIÓN DE BÚSQUEDA POR SECTOR**



Objetivo de Búsqueda Poblado	Clave:	Descripción: Búsqueda de los 42 estudiantes normalistas Desaparecidos	
Clave Sitio de Inspección		Presencia de Familiares	<input type="checkbox"/> Si <input checked="" type="checkbox"/> No
Ubicación geográfica	Latitud: N 17°39'48.2"		Longitud: W 99°12'33.4"
Estado:	Municipio	Localidad	
Fuente	De la información		De la Instrucción
Inicio	Fecha:	Hora: horas	
Conclusión	Fecha:	Hora: horas	
Acciones (Resumen en orden cronológico)	<p>Siendo las hrs. aproximadamente elementos pertenecientes al Agrupamiento de y elementos de salimos del hotel rumbo a las coordenadas N 17°39'48.2" y W 99°12'33.4" en busca de los 42 estudiantes normalistas de Ayotzinapan desaparecidos.</p> <p>Siendo las hrs. circulando por la comunidad de pachahuisco nos dirigimos a las coordenadas ya mencionadas. Se observaron varias casas abandonadas y una capilla en la loma del cerro así como una antena de transmisiones, en el punto de revisión no hubo presencia de personas para poder recabar información.</p> <p>Siendo aproximadamente las hrs. Procedimos a retirarnos con dirección al hotel</p>		
Resultados (Datos básicos de identificación)	No había rastros de la presencia de los 42 estudiantes normalistas		
Clave de Transporte Utilizado		Clave de Equipo Utilizado	
Observaciones	En lo que respecta a los estudiantes normalistas desaparecidos, cabe mencionar que no se obtuvo información al respecto.		
Unidad administrativa	División	Coordinación	Agrupamiento
Mando responsable	Grado / Nombre completo Oficial		No. Expediente 35227
Anexo(s) (Evidencia fotográfica, video, documentos, etc)	No. 4	Tipo fotos	Contenido imágenes de la búsqueda.

La información contenida en el presente documento es auditable, confidencial y/o reservada en términos de la Ley Federal de Transparencia y Acceso a la Información Pública Gubernamental  
 ANEXO CLAVES

LFTAIPG  
 Art. 13  
 Fracción IV  
 Motivación 1



ERAL DE LA REPÚBLICA  
A ESPECIALIZADA EN  
DE DELINCUENCIA  
NIZADA  
ADA EN INVESTIGACIÓN  
SCUESTROS



No Folio: 619  
Fecha: 10/03/2015

SOPORTE FOTOGRÁFICO

LFTAIPG  
Art. 13  
Fracción IV  
Motivación 1

### HOJA DE VERIFICACIÓN DE BÚSQUEDA POR SECTOR

<b>Objetivo de Búsqueda</b>	<b>Clave:</b>	<b>Descripción:</b> A [redacted] en línea recta al [redacted]	
<b>Clave Sitio de Inspección</b>	[redacted]	<b>Presencia de Familiares</b>	[redacted] No
<b>Ubicación geográfica</b>	<b>Latitud:</b> 18°40'8.370" N	<b>Longitud:</b> 99°51'22.154" O	
<b>Estado:</b>	<b>Municipio:</b> [redacted]	<b>Localidad:</b> [redacted]	
<b>Fuente</b>	<b>Por Denuncia / Solicitud</b>	<b>De la Instrucción de</b> [redacted]	
<b>Inicio</b>	<b>Fecha:</b> [redacted]	<b>Hora:</b> [redacted] horas	
<b>Conclusión</b>	<b>Fecha:</b> [redacted]	<b>Hora:</b> [redacted] horas	
<b>Acciones</b> (Resumen en orden cronológico)	Siendo las [redacted] horas personal del Agrupamiento de [redacted] se trasladó a la Localidad de [redacted] ubicado en el Municipio de [redacted] con coordenadas Latitud 18°40'8.370" N, Longitud 99°51'22.154" O con un grupo de fuerza de [redacted] elementos de escala básica, 1 Suboficial [redacted] y al mando el Inspector [redacted] abordo de [redacted] unidades con números económicos [redacted]. Siendo las [redacted] horas el Agrupamiento de Caballería arriba a la localidad de B [redacted] a bordo de las CRP'S con número económicos [redacted] antes mencionados; las cuales quedaron estacionadas para brindar seguridad, las coordenadas se encontraban en un área de difícil acceso, por lo que se recorrió a pie aproximadamente 5 kilómetros, logrando localizar una montaña, en busca de los 42 normalistas de Ayotzinapa, sin obtener novedad.		
<b>Resultados</b> (De los básicos de identificación)	Los resultados obtenidos fueron negativos, ya que no se encontraron indicios que puedan aportar información para la localización de los estudiantes desaparecidos.		
<b>Clave de Transporte Utilizado</b>	[redacted]	<b>Clave de Equipo Utilizado</b>	[redacted]
<b>Observaciones</b>	[redacted] SIN NOVEDAD RELEVANTE EN LA BÚSQUEDA DE LOS NORMALISTAS, POSTERIORMENTE SE TRASLADÓ EL PERSONAL AL HOTEL LUGAR DONDE SE PERNOCTA ESTE UBICADO EN EL [redacted] Número. [redacted] arribando a las instalaciones de dicho Hotel a las [redacted] horas del día 18 de Marzo del año en curso.		
<b>Unidad administrativa</b>	<b>División</b>	<b>Coordinación</b>	<b>Agrupamiento</b>
<b>Mando responsable</b>	<b>Grado / Nombre completo</b> INSPECTOR [redacted]	<b>No. Expediente/ Firma</b> 69963 [redacted]	

LFTAIPG  
Art. 13  
Fracción IV  
Motivación 1

Anexo(s) (Evidencia fotográfica, vídeo, documentos, etc)	No. 4	Tipo FOTOGRAFICO	Contenido Imágenes representativas del sector explorado.
--	----------	---------------------	--

La información contenida en el presente documento es auditable, confidencial y/o reservada en términos de la Ley Federal de Transparencia y Acceso a la Información Pública Gubernamental

SOPORTE FOTOGRAFICO

No. FOLIO: 620  
FECHA: 18/03/2015



LFTAIPG  
Art. 13  
Fracción IV  
Motivación 1

### HOJA DE VERIFICACIÓN DE BÚSQUEDA POR SECTOR

<b>Objetivo de Búsqueda</b>	<b>Clave:</b>	<b>Búsqueda de los 42 Normalistas</b>	
<b>Laguna</b>			
<b>Clave Sitio de Inspección</b>		<b>Presencia de Familiares</b>	
<b>Ubicación geográfica</b>	Latitud: 17°39'17.1" N	Longitud: 99°14'21.1"W	
<b>Estado: Guerrero</b>	<b>Municipio:</b>	<b>Localidad:</b>	
<b>Fuente</b>	Por denuncia/solicitud.	De la Instrucción de	
<b>Inicio</b>	Fecha:	Hora:	
<b>Conclusión</b>	Fecha:	Hora:	
<b>Acciones</b> (Resumen en orden cronológico)	Siendo las Hs aproximadamente elementos al mando del C. Oficial de la División de las mas elementos de la elemento de salimos a bordo de unidades balisadas y 1 un jeep con la finalidad de hacer un recorrido por los municipios de en la búsqueda de los 42 Normalista		
<b>Resultados</b> (Datos básicos de identificación)	El recorrido en el punto de búsqueda se realizo, en las coordenadas ya mencionadas		
<b>Clave de Transporte Utilizado</b>		<b>Clave de Equipo Utilizado</b>	
<b>Observaciones</b>	El reconocimiento de dichas coordenadas se realizo satisfactoriamente, sin encontrar indicio de los 42 normalistas desaparecidos.		
<b>Unidad administrativa</b>	<b>División</b>	<b>Coordinación</b>	<b>Agrupamiento</b>
<b>Mando responsable</b>	<b>Grado / Nombre completo</b>	<b>No. Expediente/ Firma</b>	
	Oficial	35227	
<b>Anexo(s)</b> (Evidencia fotográfica, video, documentos, etc.)	No. 4	<b>Tipo Referencia fotográfica.</b>	<b>Contenido</b> Imágenes de la búsqueda.




La información contenida en el presente documento es auditable, confidencial y/o reservada en términos de la Ley Federal de Transparencia y Acceso a la Información Pública Gubernamental

LFTAIPG Art. 13 Fracción IV Motivación 1
---



SOPORTE FOTOGRÁFICO

No. FOLIO: 621  
FECHA 17/03/2015



LFTAIPG  
Art. 13  
Fracción IV  
Motivación 1

No. Folio: 622  
Fecha: 05/03/2015

HOJA DE VERIFICACIÓN DE BÚSQUEDA POR SECTOR


Objetivo de Búsqueda	Clave:	Descripción: Búsqueda y localización de los 42 normalistas desaparecidos.	
Clave Sitio de Inspección		Presencia de Familiares	Si <input type="checkbox"/> No <input type="checkbox"/>
Ubicación geográfica	Latitud: N 17° 29 45.2"		Longitud: W 99° 03 17.4"
Estado:	Municipio:	Localidad:	
Fuente	De la información: Denuncia		De la Instrucción de
Inicio	Fecha:	Hora: horas	
Conclusión	Fecha:	Hora: horas	
Acciones (Resumen en orden cronológico)	<p>Siendo aproximadamente las [redacted] el Oficial [redacted] más [redacted] elementos pertenecientes al [redacted] elementos de investigación y [redacted] de inteligencia salimos del hotel [redacted] rumbo a las coordenadas N17° 29 45.2" y W:99° 08 17.4" en busca de los 42 estudiantes normalistas de Ayotzinapan desaparecidos.</p> <p>Siendo aproximadamente las [redacted] Arribamos al sitio indicado, donde organizamos un [redacted] de reconocimiento pie tierra con [redacted] elementos para inspeccionar los alrededores de dicho lugar así como en su interior y tratar de localizar personas u objetos que pudieran mostrar indicios de la ubicación de los 42 normalistas desaparecidos. Sin embargo en los resultados obtenidos fueron insatisfactorios.</p>		
Resultados (Datos básicos de identificación)	No se encontraron datos relevantes en relación con los normalistas en el recorrido pie tierra que se realizó en dicha búsqueda al interior de la [redacted]		
Clave de Transporte Utilizado		Clave de Equipo Utilizado	
Observaciones	El trayecto hacia las coordenadas indicadas se encuentran a las orillas de la carretera [redacted]		
Unidad administrativa	División	Coordinación	Agrupamiento
Mando responsable	Grado / Nombre completo Oficial. [redacted]	No. Expediente/ Firma 35227 [redacted]	
Anexo(s) (Evidencia fotográfica, video, documentos, etc)	No. 4	Tipo: fotos	Contenido imagenes de la búsqueda.

La información contenida en el presente documento es auditable, confidencial y/o reservada en términos de la Ley Federal de Transparencia y Acceso a la Información Pública Gubernamental

LFTAIPG  
Art. 13  
Fracción IV  
Motivación 1

SOPORTE FOTOGRÁFICO

No Folio: 622  
Fecha: 05/03/2015



LFTAIPG  
Art. 13  
Fracción IV  
Motivación 1

HOJA DE VERIFICACIÓN DE BÚSQUEDA POR SECTOR


Objetivo de Búsqueda	Clave:	Descripción: Búsqueda de los 42 estudiantes normalistas desaparecidos.	
Clave Sitio de Inspección	08	Presencia de Familiares	[Redacted]
Ubicación geográfica	Latitud [Redacted]	Longitud:	[Redacted]
Estado:	Municipio [Redacted]	Localidad:	[Redacted]
Fuente	De la información	De la Instrucción	
Inicio	Fecha [Redacted]	Horas:	[Redacted] horas
Conclusión	Fecha [Redacted]	Horas:	[Redacted] horas
Acciones (Resumen en orden cronológico)	<p>Siendo las [Redacted] hrs. aproximadamente [Redacted] elementos pertenecientes al Agrupamiento de [Redacted] salimos del hotel [Redacted] rumbo a las coordenadas N 17°45'53.1" y W 99°12'00.0" en busca de los 42 estudiantes normalistas de Ayotzinapan desaparecidos.</p> <p>Siendo las [Redacted] hrs. circulando por la comunidad de [Redacted] nos dirigimos a las coordenadas ya mencionadas. En donde observa una pequeña cueva, la cual se procede a ser la revisada exhaustivamente, así mismo se organizó una patrulla de búsqueda quien fue la encargada de realizar el reconocimiento de los alrededores sin obtener indicio alguno de la presencia de los 42 estudiantes normalistas desaparecidos.</p> <p>Siendo aproximadamente las 17:30 hrs. Procedimos a retirarnos con dirección al hotel [Redacted]</p>		
Resultados (Datos básicos de identificación)	No había rastros de la presencia de los 42 estudiantes normalistas		
Clave de Transporte Utilizado	[Redacted]	Clave de Equipo Utilizado	[Redacted]
Observaciones	En la búsqueda no se obtuvo indicio que señale que haya existido la presencia de los normalistas		
Unidad administrativa	División [Redacted]	Coordinación [Redacted]	Agrupamiento [Redacted]
Mando responsable	Grado / Nombre completo Oficial [Redacted]	No. Expediente / Firma 35227 [Redacted]	
Anexo(s) (Evidencia fotográfica, video, documentos, etc)	No. 4	Tipo fotos	Contenido [Redacted] búsqueda.

La información contenida en el presente documento es auditable, confidencial y/o reservada en términos de la Ley Federal de Transparencia y Acceso a la Información Pública Gubernamental  
ANEXO CLAVES

LFTAIPG  
Art. 13  
Fracción IV  
Motivación 1

SOPORTE FOTOGRÁFICO

No.FOLIO: 623  
FECHA: 16/03/2015



ESTADOS UNIDOS MEXICANOS  
SECRETARÍA DE JUSTICIA Y GUBERNACIÓN  
FISCALÍA GENERAL DE LA REPÚBLICA  
FISCALÍA ESPECIALIZADA EN  
DE DELINCUENCIA  
ORGANIZADA  
UNIDAD DE INVESTIGACIÓN  
FISCAL DE SEQUESTROS

LFTAIPG  
Art. 13  
Fracción IV  
Motivación 1

No. Folio: 624  
Fecha: 09/03/2015

**HOJA DE VERIFICACIÓN DE BÚSQUEDA POR SECTOR**


Objetivo de Búsqueda	Clave:	Descripción: Búsqueda y localización de los 42 estudiantes normalistas desaparecidos	
Clave Sitio de Inspección		Presencia de Familiares	<input type="checkbox"/> Si <input type="checkbox"/> No
Ubicación geográfica	Latitud: 17°41'19.17" N	Longitud: 99°11'08.27" W	
Estado: Guerrero	Municipio:	Localidad:	
Fuente	Por Denuncia / Solicitud	De la Instrucción de	
Inicio	Fecha:	Hora:	
Conclusión	Fecha:	Hora:	
Acciones (Resumen en orden cronológico)	<p>Siendo aproximadamente las [redacted] hs. El que suscribe más [redacted] elementos salimos del Hotel [redacted] rumbo a las coordenadas 17°41'19.17" N 99°11'08.27" W; en busca de los 42 estudiantes normalistas de Ayotzinapa desaparecidos.</p> <p>Arribamos al lugar aproximadamente a las [redacted] hs. Donde nos encontramos con el director de seguridad pública de [redacted] quien nos menciona de diversos problemas de inseguridad en el poblado. Nos dirigimos a recorrer la zona en busca de personas u objetos que pudieran guiarnos al paradero de los 42 normalistas desaparecidos; sin embargo, los resultados fueron negativos.</p>		
Resultados (Datos básicos de identificación)	<p>No se localizaron datos relevantes en relación con la ubicación de los 42 estudiantes normalistas desaparecidos; la búsqueda se realizó por las principales calles de [redacted]</p>		
Clave de Transporte Utilizado		Equipo Utilizado	
Observaciones	El recorrido hacia las coordenadas fue de terracería pasando a un costado de la carretera [redacted]		
Unidad administrativa	División	Coordinación	Agrupamiento
Mando responsable	Grado / Nombre completo Suboficial [redacted]	No. Expediente/ Firma 23054 [redacted]	
Anexo(s) (Evidencia fotográfica, video, documentos, etc)	No. 6	Tipo Fotos	Contenido Imágenes de la búsqueda

La información contenida en el presente documento es auditable, confidencial y/o reservada en términos de la Ley Federal de Transparencia y Acceso a la Información Pública Gubernamental

LFTAIPG  
Art. 13  
Fracción IV  
Motivación 1

SOPORTE FOTOGRÁFICO

No Folio: 624  
Fecha: 09/03/2015



LFTAIPG  
Art. 13  
Fracción IV  
Motivación 1

Fecha: 20 /03/ 15

## HOJA DE VERIFICACIÓN DE BÚSQUEDA POR SECTOR


Objetivo de Búsqueda	Clave:	Descripción: Búsqueda y localización de los 42 normalistas desaparecidos	
cueva			
Clave Sitio de Inspección		Presencia de Familiares	<input type="checkbox"/> Si <input checked="" type="checkbox"/> No
Ubicación geográfica	Latitud: 17°39'51.8" N	Longitud: 99° 09'18.6" O	
Estado:	Municipio:	Localidad:	
Fuente	Por denuncia/solicitud.	De la Instrucción d:	
Inicio	Fecha:	Hora:	
Conclusión	Fecha:	Hora:	
Acciones (Resumen en orden cronológico)	<p>Siendo aproximadamente elementos pertenecientes al Agrupamiento de los cuales elementos de la localidad de salimos con destino al Municipio, a la localidad de posteriormente a las Hs. aproximadamente arribamos al punto de búsqueda de la ubicación geográfica, encontrando en el punto de verificación una zona arqueológica donde ahí mismo se encontraba la después de hacer patrulla necesario a las Hs., se concluye la búsqueda regresando a la base de incorporándose a la misma a las horas sin novedad alguna</p>		
Resultados (Datos básicos de identificación)	<p>En el reconocimiento del punto de búsqueda nos entrevistamos con el señor quien es el que custodia dicha cueva y nos informó que no ha visto nada extraño por la zona, una vez revisado dichas coordenadas nos disponemos a retirarnos de las inmediaciones. Sin ninguna novedad.</p>		
Clave de Transporte Utilizado		Clave de Equipo Utilizado	
Observaciones	El reconocimiento de dichas coordenadas se realizó satisfactoriamente		
Unidad administrativa	División	Coordinación	Agrupamiento
Mando responsable	Grado / Nombre completo Oficial	No. Expediente/ Firma 35227	
Anexo(s) (Evidencia fotográfica, video, documentos, etc.)	No. 4	Tipo Referencia fotográfica.	Contenido Imágenes de la búsqueda.

La información contenida en el presente documento es auditable, confidencial y/o reservada en términos de la Ley Federal de Transparencia y Acceso a la Información Pública Gubernamental

LFTAIPG  
Art. 13  
Fracción IV  
Motivación 1



No. FOLIO: 625  
FECHA: 20/03/2015



ESTADOS UNIDOS MEXICANOS  
JEFES DE LA POLICIA FEDERAL  
JEFES DE LA POLICIA LOCAL  
JEFES DE LA POLICIA ESTADAL  
JEFES DE LA POLICIA MUNICIPAL  
JEFES DE LA POLICIA DE TRAFICO  
JEFES DE LA POLICIA DE SEGURIDAD  
JEFES DE LA POLICIA DE INVESTIGACION  
JEFES DE LA POLICIA DE SEGUROS  
JEFES DE LA POLICIA DE RESERVA  
JEFES DE LA POLICIA DE MANTENIMIENTO  
JEFES DE LA POLICIA DE SERVICIOS  
JEFES DE LA POLICIA DE ADMINISTRACION  
JEFES DE LA POLICIA DE LEGISLACION  
JEFES DE LA POLICIA DE ECONOMIA  
JEFES DE LA POLICIA DE CULTURA  
JEFES DE LA POLICIA DE TURISMO  
JEFES DE LA POLICIA DE DEPORTE  
JEFES DE LA POLICIA DE OTRAS ACTIVIDADES

JEFES DE LA REPUBLICA  
ESPECIALIZADA EN  
E DELINCUENCIA  
IZADA  
IA EN INVESTIGACION  
RIA DE SECUESTROS

LFTAIPG  
Art. 13  
Fracción IV  
Motivación 1

**HOJA DE VERIFICACIÓN DE BÚSQUEDA POR SECTOR**


Objetivo de Búsqueda invernadero	Clave:	Descripción: Poblado de [REDACTED] acceso por camino de terracería	
Clave Sitio de Inspección	( [REDACTED] )	Presencia de Familiares	[REDACTED] Si [REDACTED] No
Ubicación geográfica	Latitud: [REDACTED]	Longitud: [REDACTED]	
Estado:	Municipio: [REDACTED]	Localidad: [REDACTED]	
Fuente	Por Denuncia / Solicitud	De la Instrucción de [REDACTED]	
Inicio	Fecha: [REDACTED]	Hora: [REDACTED]	Horas
Conclusión	Fecha: [REDACTED]	Hora: [REDACTED]	Horas
Acciones (Resumen en orden cronológico)	<p>El personal del Agrupamiento de [REDACTED] se trasladó a la Localidad ubicada en el Municipio de [REDACTED] con coordenadas Latitud [REDACTED] N, Longitud [REDACTED] W, con un estado de fuerza de 16 elementos de escala básica, al mando el Suboficial [REDACTED] abordo de [REDACTED] unidades con números económicos [REDACTED]. Siendo las 10:35 horas el Agrupamiento de [REDACTED] arriba a la localidad de [REDACTED] quedando dichas unidades estacionadas a un costado del camino que dirige al punto para brindar seguridad. Durante el recorrido de búsqueda se encontró un área de invernaderos, revisando cada uno de ellos encontrando cosecha de jitomates, sin obtener novedad alguna. Así mismo se hizo el recorrido de aproximadamente [REDACTED] kilómetros a la redonda en busca de los 42 normalistas sin encontrar novedad alguna.</p>		
Resultados (Datos básicos de identificación)	<p>Los resultados obtenidos fueron negativos, ya que no se encontraron indicios que puedan aportar información para la localización de los 42 estudiantes desaparecidos.</p>		
Clave de Transporte Utilizado	[REDACTED]	Clave de Equipo Utilizado	[REDACTED]
Observaciones	<p>Sin novedad relevante en la búsqueda de los normalistas, posteriormente se trasladó el personal al [REDACTED] lugar donde se pernocta este ubicado en el [REDACTED] arribando a las instalaciones de dicho [REDACTED] a las [REDACTED] horas del día [REDACTED] del año en curso.</p>		
Unidad administrativa	[REDACTED]		
Mando responsable	Grado / Nombre completo SUBOFICIAL [REDACTED]	No. Expediente/ Firma	44906 [REDACTED]
Anexo(s) (Evidencia fotográfica, video, documentos, etc)	No. 4	Tipo FOTOGRAFICO	Contenido Imágenes representativas del sector explorado.

La información contenida en el presente documento es auditable, confidencial y/o reservada en términos de la Ley Federal de Transparencia y Acceso a la Información Pública Gubernamental


LFTAIPG  
Art. 13  
Fracción IV  
Motivación 1

SOPORTE FOTOGRÁFICO

No. FOLIO: 626  
FECHA: 21/03/2015



IA ESPECIALIZADA EN



LFTAIPG  
Art. 13  
Fracción IV  
Motivación 1

**HOJA DE VERIFICACIÓN DE BÚSQUEDA POR SECTOR**




Objetivo de Búsqueda	Clave:	Descripción: acceso por camino de terracería	
Clave Sitio de Inspección		Presencia de Familiares	<input type="checkbox"/> Si <input checked="" type="checkbox"/> No
Ubicación geográfica	Latitud: 18°23'47.7132" N	Longitud: 100°16'19.4808" W	
Estado:	Municipios	Localidad	
Fuente	Por Denuncia / Solicitud	De la Instrucción de	
Inicio	Fecha	Hora: horas	
Conclusión	Fecha	Hora: horas	
Acciones (Resumen en orden cronológico)	Siendo las [redacted] el Agrupamiento de Caballería se trasladó a la Localidad [redacted] ubicado en los Municipios de [redacted] con coordenadas Latitud: 18°23'47.7132" N, Longitud: 100°16'19.4808" W con un estado de fuerza de 16 elementos de escala básica, al mando el Suboficial [redacted] abordo de [redacted] unidades con números económicos [redacted] Siendo las [redacted] horas el Agrupamiento de [redacted] arriba a la localidad de [redacted] se realiza recorrido a pie de aproximadamente una distancia de 3.5 kilómetros a la redonda en búsqueda de los 42 normalistas, sin encontrar novedad alguna.		
Resultados (Datos básicos de identificación)	Los resultados obtenidos fueron negativos, ya que no se encontraron indicios que puedan aportar información para la localización de los 42 estudiantes desaparecidos.		
Clave de Transporte Utilizado		Clave de Equipo Utilizado	
Observaciones	Sin novedad relevante en la búsqueda de los normalistas, posteriormente se trasladó el personal al Hotel lugar donde se pernocta este ubicado en el Portal del Sur Sin Número, Amatepec, Estado de México; arribando a las instalaciones de dicho Hotel a las 14:50 horas del día 22 de Marzo del año en curso.		
Unidad administrativa	División	Coordinación	Agrupamiento
Mando responsable	Grado / Nombre completo SUBOFICIAL [redacted]	No. Expediente/ Firma	44906 [redacted]
Anexo(s) (Evidencia fotográfica, video, documentos, etc)	No. 4	Tipo FOTOGRAFICO	Contenido Imágenes representativas del sector explorado.

La información contenida en el presente documento es auditable, confidencial y/o reservada en términos de la Ley Federal de Transparencia y Acceso a la Información Pública Gubernamental

LFTAIPG  
Art. 13  
Fracción IV  
Motivación 1

SOPORTE FOTOGRÁFICO

No. Folio: 627  
Fecha: 22/03/2015



LFTAIPG  
Art. 13  
Fracción IV  
Motivación 1

Fecha: 12/03/2015

## HOJA DE VERIFICACIÓN DE BÚSQUEDA POR SECTOR

Objetivo de Búsqueda <b>CERRO</b>	Clave:	Descripción: [REDACTED] Municipio De [REDACTED] Localidad de [REDACTED]	
Clave Sitio de Inspección	[REDACTED]	Presencia de Familiares	[REDACTED] Si [REDACTED] No
Ubicación geográfica	Latitud: 18°52'42.240" N	Longitud: 100°2'7.767" W	
Estado:	Municipio: [REDACTED]	Localidad [REDACTED]	
Fuente	De la información	De la Instrucción	
Inicio	Fecha [REDACTED]	Hora: [REDACTED]	
Conclusión	Fecha [REDACTED]	Hora: [REDACTED] horas	
Acciones (Resumen en orden cronológico)	<p>A las [REDACTED] horas [REDACTED] elementos pertenecientes al Agrupamiento de [REDACTED] el Suboficial [REDACTED] perteneciente al mismo agrupamiento partieron de la base a la hora antes señalada con el objetivo de localizar un punto y coordenadas de los [REDACTED] estudiantes normalistas desaparecidos; posteriormente a las [REDACTED] horas en nuestra ruta pasamos la localidad de [REDACTED] posteriormente a las [REDACTED] horas llegamos al poblado de las [REDACTED] siguiendo con el recorrido arribamos al poblado de [REDACTED] centro a las [REDACTED] horas, posteriormente a las [REDACTED] horas nos encontramos en el poblado de [REDACTED], nos dirigimos a las coordenadas de la ubicación geográfica; tomando medidas de seguridad realizando técnicas y tácticas de patrullaje a pie tierra y haciendo contacto con dicho punto a las [REDACTED] horas; por la cual se tomaron fotos y se recabaron datos del lugar, que en conclusión no se encontró nada relevante. En [REDACTED] emprendiendo la marcha a las [REDACTED] horas en dirección a la base de [REDACTED] llegando a [REDACTED] horas a la base con las novedades antes mencionadas.</p>		
Resultados (Datos básicos de identificación)	<p>El lugar se encontraba con piedras, así mismo el punto se encontraba en la cima de una lomita. Cabe mencionar que en ningún momento se hizo contacto con ninguna persona.</p>		
Clave de Transporte Utilizado	[REDACTED]	Clave de Equipo Utilizado	[REDACTED]
Observaciones	Concluyendo con el objetivo haciendo la búsqueda y localización del punto sin ninguna novedad.		
Unidad administrativa	División [REDACTED]	Coordinación [REDACTED]	Agrupamiento [REDACTED]
Mando responsable	Grado / Nombre completo Suboficial. [REDACTED]	No. Expediente/ Firma 56671 [REDACTED]	
Anexo(s) (Evidencia fotográfica, vídeo, documentos, etc)	No. 4	Tipo Fotografías	Contenido Imágenes de la búsqueda.



La información contenida en el presente documento es auditable, confidencial y/o reservada en términos de la Ley Federal de Transparencia y Acceso a la Información Pública Gubernamental

LFTAIPG  
Art. 13  
Fracción IV  
Motivación 1

SOPORTE FOTOGRÁFICO

No. Folio: 628

Fecha: 12/03/2015



LFTAIPG  
Art. 13  
Fracción IV  
Motivación 1

Fecha: 13/03/2015

## HOJA DE VERIFICACIÓN DE BÚSQUEDA POR SECTOR

Objetivo de Búsqueda	Clave:	Descripción: Se Encuentra En El Municipio [REDACTED] Localidad de [REDACTED]	
Mina			
Clave Sitio de Inspección	[REDACTED]	Presencia de Familiares	[REDACTED] Si [REDACTED] No
Ubicación geográfica	Latitud: 18°48'35.843" N	Longitud: 99°49'49.390" W	
Estado:	Municipio: [REDACTED]	Localidad: [REDACTED]	
Fuente	De la información	De la Instrucción	
Inicio	Fecha: [REDACTED]	Hora: [REDACTED]	
Conclusión	Fecha: [REDACTED]	Hora: [REDACTED]	
Acciones (Resumen en orden cronológico)	A las [REDACTED] horas [REDACTED] elementos pertenecientes al [REDACTED] y el Suboficial [REDACTED] perteneciente al mismo agrupamiento partieron de la base a la hora antes señalada con el objetivo de localizar un punto y coordenadas de los 42 estudiantes normalistas desaparecidos; posteriormente a las [REDACTED] horas en nuestra ruta pasamos la localidad de [REDACTED] posteriormente nos dirigimos a las coordenadas de la ubicación geográfica; tomando medidas de seguridad realizando técnicas y tácticas de patrullaje a pie tierra y haciendo contacto con dicho punto a las [REDACTED] horas; por la cual se tomaron fotos y se recabaron datos del lugar, que en conclusión no se encontró nada relevante. Terminando y emprendiendo la marcha a las [REDACTED] horas en dirección a la base de Operaciones Especiales llegando a las [REDACTED] horas a la base sin novedad.		
Resultados (Datos básicos de identificación)	El lugar se encontraba con piedras, así mismo el punto se encontraba en la cima de la lomita. Cabe mencionar que en ningún momento se hizo contacto con ninguna persona.		
Clave de Transporte Utilizado	[REDACTED]	Clave de Equipo Utilizado	[REDACTED]
Observaciones	Concluyendo con el objetivo haciendo la búsqueda y localización del punto sin ninguna novedad.		
Unidad administrativa	División	Coordinación	Agrupamiento
Mando responsable	Grado / Nombre completo	No. Expediente/ Firma	
	Suboficial. [REDACTED]	56671 [REDACTED]	
Anexo(s) (Evidencia fotográfica, video, documentos, etc)	No. 4	Tipo Fotografías	Contenido Imágenes de la búsqueda.

La información contenida en el presente documento es auditable, confidencial y/o reservada en términos de la Ley Federal de Transparencia y Acceso a la Información Pública Gubernamental



LFTAIPG  
Art. 13  
Fracción IV  
Motivación 1



SOPORTE FOTOGRÁFICO

No. Folio: 629

Fecha: 13/03/2015



ERAL DE LA REPÚBLICA  
A ESPECIALIZADA EN  
DE DELINCUENCIA  
NIZADA  
IDA EN INVESTIGACIÓN  
ERIA DE SECUESTROS

LFTAIPG  
Art. 13  
Fracción IV  
Motivación 1

HOJA DE VERIFICACIÓN DE BÚSQUEDA POR SECTOR



<b>Objetivo de Búsqueda</b> INSPECCIÓN DE VEHICULOS	<b>Clave:</b>	<b>Descripción:</b> Carretera, acceso por camino de terracería.	
<b>Clave Sitio de Inspección</b>		<b>Presencia de Familiares</b>	
<b>Ubicación geográfica</b>	Latitud: 18° 40' 06.62" N	Longitud: 100° 20' 39.68" W	
<b>Estado:</b>	<b>Municipio:</b>	<b>Localidad:</b>	
<b>Fuente</b>	Por Denuncia / Solicitud	De la Instrucción de	
<b>Inicio</b>	<b>Fecha:</b>	<b>Hora:</b>	
<b>Conclusión</b>	<b>Fecha:</b>	<b>Hora:</b>	
<b>Acciones</b> (Resumen en orden cronológico)	<p>El día de la fecha, el Suboficial [redacted] y 1 Suboficial [redacted] del Agrupamiento [redacted] y 1 Suboficial [redacted] del Agrupamiento [redacted] de la Delegación [redacted] Colonia [redacted] abordo de las unidades con número económico [redacted] con dirección a la carretera [redacted] El Agrupamiento de [redacted] llegó a la Carretera [redacted] para realizar revisión vehicular. Aproximadamente a las [redacted] se detiene a un vehículo con la leyenda de taxi con número económico 05 de base Cutzamala, placa [redacted] el operador de dicho vehículo de sexo [redacted] se identificó con un documento emitido por el Instituto Federal Electoral con número [redacted] nombre [redacted] años de edad con domicilio [redacted].</p> <p>En el interior de dicho vehículo en la parte de la cajuela se encontró un rifle de diábolos el cual fue revisado y devuelto a su dueño. Así mismo, una persona del sexo [redacted] identificándose con una credencial expedida por el H. Ayuntamiento Municipal de San Simón Guerrero con el nombre de [redacted] años de edad como [redacted] conducía un vehículo marca Nissan del Estado de Guerrero, el cual al solicitar su documentación no coincidían los números de serie del tablero con lo que presentaba de información, quien dijo que acababan de cambiar el tablero, cabe señalar que el vehículo en mención es propiedad del H. Ayuntamiento Municipal de San Simón Guerrero. Siendo las [redacted] horas personal de Seguridad Regional abordo de la [redacted] anibo al lugar antes mencionado, el mando venía el Oficial Mario Hernández Licón responsable del cuadrante [redacted] elemento, quien proporciona sus datos para [redacted] cualquier apoyo en caso de ser necesario. Por último, [redacted] horas el Agrupamiento de [redacted] cambia al Hotel [redacted].</p>		
<b>Resultados</b> (Cena, indicios, etc)	Resultados obtenidos fueron negativos, ya que no se encontraron indicios que puedan aportar información para la localización de los 42 estudiantes desaparecidos.		
<b>Clave de Transporte Utilizado</b>		<b>Clave de Equipo Utilizado</b>	
<b>Observaciones</b>	Cerca de las coordenadas se encuentra una gasolinera presuntamente abandonada sin encontrarse indicios que puedan aportar a la localización de los [redacted] desaparecidos.		
<b>Unidad administrativa</b>	[redacted]		
<b>Mando responsable</b>	Grado / Nombre completo SUBOFICIAL [redacted]	No. Expediente / Firma 44906 [redacted]	
<b>Anexo(s)</b> (Evidencia fotográfica, video, documentos, etc)	No. 4	Tipo FOTOGRAFICO	Contenido Imágenes representativas del sector explorado.

La información contenida en el presente documento es auditable, confidencial y/o reservada en términos de la Ley Federal de Transparencia y Acceso a la Información Pública Gubernamental

LFTAIPG  
Art. 13  
Fracción IV  
Motivación 1

SOPORTE FOTOGRÁFICO

No. FOLIO: 631  
FECHA: 29/03/2015



LFTAIPG  
Art. 13  
Fracción IV  
Motivación 1

HOJA DE VERIFICACIÓN DE BÚSQUEDA POR SECTOR


Objetivo de Búsqueda	Clave:	Descripción: acceso por camino de terracería	
POBLADO			
Clave Sitio de Inspección		Presencia de Familiares	<input type="checkbox"/> Si <input type="checkbox"/> No
Ubicación geográfica	Latitud: 18°40' 0.1" N	Longitud: 100° 22' 30" W	
Estado:	Municipio:	Localidad:	
Fuente	Por Denuncia / Solicitud	De la Instrucción de	
Inicio	Fecha:	Hora:	Horas
Conclusión	Fecha:	Hora:	Horas
Acciones (Recaman en orden cronológico)	<p>El día de la fecha siendo horas Salen elementos de Escala Básica, 2 Suboficiales y 1 Suboficial Agrupamientos de y del hotel ubicado en Colonia Delegación Abordo de las unidades con número económico con dirección al Municipio de en la localidad de Hago mención de Horas. El Agrupamiento de en conjunto de llegó al Municipio de en la Localidad de donde se realizó el reconocimiento de terreno, pasando por las siguientes localidades dentro del Municipio de por lo que se continuo con la búsqueda de los 42 normalistas desaparecidos, durante el patrullaje realizado abordo de las unidades y pie a tierra, se localizó una vivienda abandonada por lo que se procedió a la intervención de la misma, donde se encontró el personal se percibió que contaba con un sistema de iluminación sofisticado y característico, cuyas características físicas de dicha vivienda no eran compatibles a la zona de la vivienda encuentra ubicada; una vez dentro de la vivienda se encontró piso de tierra la cual se fue removida y suelta, por lo que se procedió a su revisión respectiva, sin encontrar novedad. EN UN INVESTIGACIÓN ÚLTIMO, Horas. Personal del Agrupamiento de arribó al Hotel</p>		
Resultados (Datos básicos de identificación)	Los resultados obtenidos fueron negativos, ya que no se encontraron indicios que puedan aportar información para la localización de los 42 estudiantes desaparecidos.		
Clave de Transporte Utilizado		Clave de Equipo Utilizado	
Observaciones	Cerca de las coordenadas se encuentran casas sin encontrarse indicios que puedan aportar a la localización de los normalistas desaparecidos.		
Unidad administrativa	División	Coordinación	Agrupamiento
Mando responsable	Grado / Nombre completo SUBOFICIAL	No. Expediente/ Firma	44906
Anexo(s) (Evidencia fotográfica, video, documentos, etc)	No. 4	Tipo FOTOGRAFICO	Contenido Imágenes representativas del sector explorado.

La información contenida en el presente documento es auditable, confidencial y/o reservada en términos de la Ley Federal de Transparencia y Acceso a la Información Pública Gubernamental

LFTAIPG  
Art. 13  
Fracción IV  
Motivación 1

SOPORTE FOTOGRÁFICO

No. FOLIO: 630  
FECHA: 27/03/2015



LFTAIPG  
Art. 13  
Fracción IV  
Motivación 1

### HOJA DE VERIFICACIÓN DE BÚSQUEDA POR SECTOR




Objetivo de Búsqueda <b>PRESA</b>	Clave:	Descripción: PRESA [REDACTED] acceso por camino de terracería	
Clave Sitio de Inspección	[REDACTED]	Presencia de Familiares	[REDACTED] Si [REDACTED] No
Ubicación geográfica	Latitud: 18°42'18.7046" N	Longitud: 100°40'8" W	
Estado:	MUNICIPIO [REDACTED]	LOCALIDAD: PRESA [REDACTED]	
Fuente	Por Denuncia / Solicitud	De la Instrucción de [REDACTED]	
Inicio	Fecha: [REDACTED]	Hora: [REDACTED]	Horas
Conclusión	Fecha: [REDACTED]	Hora: [REDACTED]	Horas
Acciones (Resumen en orden cronológico)	Siendo las [REDACTED] horas el Agrupamiento de [REDACTED] sale el Suboficial [REDACTED] al mando con [REDACTED] elementos del hotel ubicado en [REDACTED] Colonia [REDACTED] con dirección a la Presa [REDACTED] en las unidades [REDACTED] y [REDACTED]. Aproximadamente a las [REDACTED] horas el Agrupamiento arriba a las coordenadas antes mencionadas, realizando patrullaje por las brechas, reconocimiento del área y en búsqueda de los [REDACTED] estudiantes desaparecidos encontrando la presa y haciendo la búsqueda respectiva de indicios, así mismo, se recorrieron aproximadamente [REDACTED] kilómetros a pie a sus alrededores. Posteriormente a las [REDACTED] horas se abordan las unidades para trasladarnos a las instalaciones de [REDACTED] presona el Agrupamiento de [REDACTED]. Siendo las [REDACTED] horas el Agrupamiento de [REDACTED] se arriba al Hotel [REDACTED].		
Resultados (Datos básicos de identificación)	LA EN INVESTIGACIÓN. Los resultados obtenidos fueron negativos, ya que no se encontraron indicios que puedan aportar información para la localización de los estudiantes desaparecidos.		
Clave de Transporte Utilizado	[REDACTED]	Clave de Equipo Utilizado	[REDACTED]
Observaciones	Se encontró cerca de las coordenadas vivienda, pero sin encontrarse en ella indicios que puedan aportar a la localización de los normalistas desaparecidos.		
Unidad administrativa	División	Coordinación	Agrupamiento
Mando responsable	Grado / Nombre completo SUBOFICIAL [REDACTED]		No. Expediente/ Firma 44906 [REDACTED]
Anexo(s) (Evidencia fotográfica, video, documentos, etc)	No. 4	Tipo FOTOGRAFICO	Contenido Imágenes representativas del sector explorado.

La información contenida en el presente documento es auditable, confidencial y/o reservada en términos de la Ley Federal de Transparencia y Acceso a la Información Pública Gubernamental

LFTAIPG  
 Art. 13  
 Fracción IV  
 Motivación 1

SOPORTE FOTOGRÁFICO

No. FOLIO: 632  
FECHA: 02/04/2015



LFTAIPG  
Art. 13  
Fracción IV  
Motivación 1

### HOJA DE VERIFICACIÓN DE BÚSQUEDA POR SECTOR

Objetivo de Búsqueda	Clave:	Descripción: [REDACTED] acceso por camino de terracería	
Brechas			
Clave Sitio de Inspección	[REDACTED]	Presencia de Familiares	<input type="checkbox"/> Si <input checked="" type="checkbox"/> No
Ubicación geográfica	Latitud: 18° 42' 33.3324" N	Longitud: 100° 38' 8.70 72" W	
Estado:	MUNICIPIO [REDACTED]	LOCALIDAD: EL [REDACTED]	
Fuente	Por Denuncia / Solicitud	De la Instrucción de [REDACTED]	
Inicio	Fecha: [REDACTED]	Hora: [REDACTED]	Horas: [REDACTED]
Conclusión	Fecha: [REDACTED]	Hora: [REDACTED]	Horas: [REDACTED]
Acciones (Resumen en orden cronológico)	<p>Siendo las [REDACTED] horas el Agrupamiento de [REDACTED] salen [REDACTED] elementos de escuela básica y al mando el Suboficial [REDACTED] con dirección a [REDACTED] a bordo de las unidades [REDACTED].</p> <p>Aproximadamente las [REDACTED] horas al Agrupamiento de [REDACTED] realiza su respectivo patrullaje por las brechas y por los poblados [REDACTED] y revisión vehicular; así mismo, el reconocimiento del área con la finalidad de continuar en búsqueda de los 42 estudiantes desaparecidos. Se recorrieron aproximadamente [REDACTED] kilómetros a pie a sus alrededores sin encontrar indicio alguno que aporte alguna información de los estudiantes.</p> <p>Siendo las [REDACTED] horas el Agrupamiento de [REDACTED] arriban al Hotel [REDACTED].</p>		
Resultados (Datos básicos de identificación)	<p>Los reportes obtenidos fueron negativos, ya que no se encontraron indicios que puedan aportar información para la localización de los normalistas desaparecidos.</p>		
Clave de Transporte Utilizado	[REDACTED]	Clave de Equipo Utilizado	[REDACTED]
Observaciones	Se encontró tránsito vehicular sobre las brechas, sin encontrarse en ellas indicios que puedan aportar a la localización de los normalistas desaparecidos.		
Unidad administrativa	División	Coordinación	Agrupamiento
Mando responsable	Grado / Nombre completo	No. Expediente	Firma
Anexo(s) (Evidencia fotográfica, video, documentos, etc)	No.	Tipo	Contenido

La información contenida en el presente documento es auditable, confidencial y/o reservada en términos de la Ley Federal de Transparencia y Acceso a la Información Pública Gubernamental


LFTAIPG  
Art. 13  
Fracción IV  
Motivación 1



569  
569

**SOPORTE FOTOGRÁFICO**

**No. FOLIO: 633**  
**FECHA: 04/04/2015**



LFTAIPG  
Art. 13  
Fracción IV  
Motivación 1

### HOJA DE VERIFICACIÓN DE BÚSQUEDA POR SECTOR



Objetivo de Búsqueda <b>RIO</b>	Clave:	Descripción: Zicatecoyan, acceso por camino de terracería.	
Clave Sitio de Inspección		Presencia de Familiares	Si <input type="checkbox"/> No <input type="checkbox"/>
Ubicación geográfica	Latitud: 18°33'53.3016" N	Longitud: 100°9'26.388" W	
Estado:	Municipios:	Localidad:	
Fuente	Por Denuncia / Solicitud	De la Instrucción de	
Inicio	Fecha:	Hora:	Horas
Conclusión	Fecha:	Hora:	Horas
Acciones <small>(Resumen en orden cronológico)</small>	Siendo las 10:08 horas el Agrupamiento de arriba al Municipio de [redacted] se realiza recorrido a pie de aproximadamente una distancia de [redacted] kilómetros a la redonda encontrando encontrándose un inmueble con características de ser posible negocio de forma abandonado; así mismo aproximadamente a una distancia de [redacted] metros se observa la vertiente del río [redacted] en el cual no se encontró ningún indicio de los 42 normalistas desaparecidos.		
Resultados <small>(Datos básicos de identificación)</small>	Los resultados obtenidos fueron negativos, ya que no se encontraron indicios que puedan aportar información para la localización de los 42 estudiantes desaparecidos.		
Clave de Transporte Utilizado		Clave de Equipo Utilizado	
Observaciones	Sin novedad relevante en la búsqueda de los normalistas, posteriormente se trasladó el personal al Hotel lugar donde se pernocta este ubicado en el [redacted] arribando a las instalaciones de dicho Hotel a las 13:24 horas del día 23 de Marzo del año en curso.		
Unidad administrativa	División: FRECUENCIA / Coordinación		Agrupamiento:
Mando responsable	Grado / Nombre completo SUBOFICIAL [redacted]	No. Expediente/ Firma 44906	[redacted]
Anexo(s) <small>(Evidencia fotográfica, video, documentos, etc)</small>	No. 4	Tipo FOTOGRAFICO	Contenido Imágenes representativas del sector explorado.

La información contenida en el presente documento es auditable, confidencial y/o reservada en términos de la Ley Federal de Transparencia y Acceso a la Información Pública Gubernamental

LFTAIPG
Art. 13
Fracción IV
Motivación 1

SOPORTE FOTOGRÁFICO

No. FOLIO: 634  
FECHA: 23/03/2015



ÁREA DE INVESTIGACIÓN  
TERMINO SEQUESTROS

LFTAIPG  
Art. 13  
Fracción IV  
Motivación 1




Fecha: 14/03/15

## HOJA DE VERIFICACIÓN DE BÚSQUEDA POR SECTOR

Objetivo de Búsqueda <b>MILPA</b>	Clave:	Descripción: Búsqueda y localización de los 42 normalistas desaparecidos	
Clave Sitio de Inspección	█	Presencia de Familiares	█ Si █ No
Ubicación geográfica	Latitud: 17°35'00.57" N	Longitud: 99°07'29.91" W	
Estado:	Municipio: █	Localidad: █	
Fuente	Por denuncia/solicitud.	De la Instrucción de █	
Inicio	Fecha: █	Hora: █	
Conclusión	Fecha: █	Hora: █	
Acciones (Resumen en orden cronológico)	Siendo las █ Hs. aproximadamente █ elementos pertenecientes al Agrupamiento de █ y █ elemento de la División de █ y █ de █, salimos del Municipio, de █ a la localidad de trigomila posteriormente a las █ Hs. aproximadamente arribamos al punto de búsqueda de la ubicación geográfica, encontrándose el punto de verificación en la cima del cerro que se ve que hubo una cosecha de maíz, por lo que no se encontró indicio alguno de la presencia de los estudiantes, se concluye la búsqueda regresando a la base de Operaciones Especiales incorporándose a la misma a las █ Hs sin novedad alguna		
Resultados (Datos básicos de identificación)	Después de un reconocimiento en el punto de búsqueda inicial se concluyó sin ninguna novedad, puesto que había un terreno de cultivo ya cosechado.		
Clave de Transporte Utilizado	█	Clave de Equipo Utilizado	█
Observaciones	No se obtuvo indicio que ayude a localizar a los estudiantes normalistas		
Unidad administrativa	División █	Coordinación █	Agrupamiento █
Mando responsable	Grado / Nombre completo Oficial █	No. Expediente/ Firma 35227 █	
Anexo(s) (Evidencia fotográfica, video, documentos, etc.)	No. 4	Tipo Referencia fotográfica.	Contenido Imágenes de la búsqueda.

La información contenida en el presente documento es auditable, confidencial y/o reservada en términos de la Ley Federal de Transparencia y Acceso a la Información Pública Gubernamental

LFTAIPG  
Art. 13  
Fracción IV  
Motivación 1



LFTAIPG  
Art. 13  
Fracción IV  
Motivación 1

Fecha: 23 /03/ 2015

## HOJA DE VERIFICACIÓN DE BÚSQUEDA POR SECTOR

Objetivo de Búsqueda cerro	Clave:	Búsqueda de los 42 Normalistas	
Clave Sitio de Inspección		Presencia de Familiares	Si No
Ubicación geográfica	Latitud: 17°41'50.0" N	Longitud: 99°03'18.5"W	
Estado:	Municipio	Localidad:	
Fuente	Por denuncia/solicitud.	De la Instrucción de	
Inicio	Fecha:	Hora: horas.	
Conclusión	Fecha:	Hora: horas.	
Acciones (Resumen en orden cronológico)	<p>Siendo las [redacted] aproximadamente [redacted] elementos al mando del C. Oficial Vera perteneciente al Agrupamiento de [redacted] de la División de [redacted] más [redacted] elementos de la División de Científica y [redacted] elementos de [redacted] salimos a las coordenadas ya antes mencionadas donde se ubicó una choza la cual estaba abandonada sin evidencia alguna de los 43 estudiantes desaparecidos</p> <p>ZADA EN INVESTIGACIÓN DE SEGURIDAD</p>		
Resultados (Datos básicos de identificación)	En el punto de búsqueda no se encontró indicio alguno que nos llevara a la localización de los estudiantes desaparecido debido a que era un cerro en el cual solo se encontraba una [redacted]		
Clave de Transporte Utilizado		Clave de Equipo Utilizado	
Observaciones	El reconocimiento de dichas coordenadas se realizó satisfactoriamente, sin encontrar indicio de los 42 normalistas desaparecidos.		
Unidad administrativa	División	Coordinación	Agrupamiento
Mando responsable	Grado / Nombre completo Oficial [redacted]	No. Expediente/ Firma 35227 [redacted]	
Anexo(s) (Evidencia fotográfica, video, documentos, etc.)	No. 4	Tipo Referencia fotográfica.	Contenido Imágenes de la búsqueda.

La información contenida en el presente documento es auditable, confidencial y/o reservada en términos de la Ley Federal de Transparencia y Acceso a la Información Pública Gubernamental


LFTAIPG  
Art. 13  
Fracción IV  
Motivación 1

575

SOPORTE FOTOGRÁFICO

No. Folio: 636

Fecha: 23 /03/ 2015



DELINCUENCIA  
IZADA  
EN INVESTIGACIÓN  
RIA DE SECUESTRO

LFTAIPG  
Art. 13  
Fracción IV  
Motivación 1

**HOJA DE VERIFICACIÓN DE BÚSQUEDA POR SECTOR**

Objetivo de Búsqueda	Clave:	Búsqueda de los 42 Normalistas	
Cerro			
Clave Sitio de Inspección		Presencia de Familiares	<input type="checkbox"/> Si <input type="checkbox"/> No
Ubicación geográfica	Latitud: 17'28'52.2" N	Longitud: 99°10'31.2"W	
Estado:	Municipio:	Localidad:	
Fuente	Por denuncia/solicitud.	De la Instrucción de	
Inicio	Fecha	Hora: horas.	
Conclusión	Fecha	Hora: horas.	
Acciones <small>(sumen en orden lógico)</small>	Siendo las Hs aproximadamente elementos al mando del C. Oficial Vera pertenecientes al Agrupamiento de de la División de mas elementos de la Division y elemento de salimos a bordo de unidades balisadas y un con la fin de hacer un recorrido por los poblados de la zona en la búsqueda de los 42 Normalista así mismo se dialogo con algunos comunitarios haciéndonos saber de la inseguridad que viven en su comunidad.		
Resultados <small>(Datos básicos de identificación)</small>	En el punto de búsqueda no se encontró indicio alguno que nos llevara a la localización de los estudiantes desaparecido debido a que era un cerro sin vegetación y a la orilla del camino que lleva al poblado de		
Clave de Transporte Utilizado		Clave de Equipo Utilizado	
Observaciones	El reconocimiento de dichas coordenadas se realizo satisfactoriamente, sin encontrar indicio de los 42 normalistas desaparecidos.		
Unidad administrativa	División	Coordinación	Agrupamiento
Mando responsable	Grado / Nombre completo	No. Expediente/ Firma	
	Oficial	35227	
Anexo(s) <small>(Evidencia fotográfica, video, documentos, etc.)</small>	No. 4	Tipo Referencia fotográfica.	Contenido Imágenes de la búsqueda.

La información contenida en el presente documento es auditable, confidencial y/o reservada en términos de la Ley Federal de Transparencia y Acceso a la Información Pública Gubernamental

LFTAIPG  
Art. 13  
Fracción IV  
Motivación 1




SOPORTE FOTOGRÁFICO

000 577

No. Folio 637

Fecha: 19/03/2015



LFTAIPG  
Art. 13  
Fracción IV  
Motivación 1

**HOJA DE VERIFICACIÓN DE BÚSQUEDA POR SECTOR**

Objetivo de Búsqueda	Clave:	Descripción: Búsqueda y localización de los 42 normalistas desaparecidos	
poblado			
Clave Sitio de Inspección		Presencia de Familiares	<input type="checkbox"/> Si <input type="checkbox"/> No
Ubicación geográfica	Latitud: 17°32'40.4" N	Longitud: 99° 03'10.7" O	
Estado:	Municipio	Localidad:	
Fuente	Por denuncia/solicitud.	De la Instrucción de	
Inicio	Fecha:	Hora:	
Conclusión	Fecha:	Hora:	
Acciones (Resumen en orden cronológico)	Siendo las Hs. aproximadamente elementos pertenecientes al Agrupamiento de los cuales de y de salimos con destino al Municipio, a la localidad de posteriormente a las Hs. Aproximadamente arribamos al punto de búsqueda de la ubicación geográfica, encontrando en el punto de verificación al C. quien es el comandante regional de la Policía comunitaria y con su consejero de seguridad el C. Ferale. Quienes niegan tener información de los 42 normalistas desaparecidos, Se concluye la búsqueda regresando a la base de Operaciones Especiales incorporándose a la misma a las 20:15 horas sin novedad alguna.		
Resultados (Datos básicos de identificación)	En el reconocimiento del punto de búsqueda no se encontró ningún indicio o información que nos llevara a la localización de los estudiantes desaparecidos, una vez revisado dichas coordenadas nos disponemos a retirarnos de las inmediaciones. Sin novedad alguna.		
Clave de Transporte Utilizado		Clave de Equipo Utilizado	
Observaciones	En la búsqueda no se obtuvo indicio que señale que haya existido la presencia de los normalistas		
Unidad administrativa	División	Coordinación	Agrupamiento
Mando responsable	Grado / Nombre completo Oficial	No. Expediente/ Firma 35227	
Anexo(s) (Evidencia fotográfica, vídeo, documentos, etc.)	No. 4	Tipo Referencia fotográfica.	Contenido Imágenes de la búsqueda.

La información contenida en el presente documento es auditable, confidencial y/o reservada en términos de la Ley Federal de Transparencia y Acceso a la Información Pública Gubernamental

LFTAIPG  
Art. 13  
Fracción IV  
Motivación 1





LFTAIPG  
Art. 13  
Fracción IV  
Motivación 1

## HOJA DE VERIFICACIÓN DE BÚSQUEDA POR SECTOR

Objetivo de Búsqueda	Clave:	Descripción: Búsqueda y localización de los 42 normalistas desaparecidos	
MILPA			
Clave Sitio de Inspección		Presencia de Familiares	<input type="checkbox"/> Sí <input type="checkbox"/> No
Ubicación geográfica	Latitud: 17°25'07.1" N	Longitud: 99° 13'19.6" O	
Estado:	Municipio:	Localidad:	
Fuente	Por denuncia/solicitud.	De la Instrucción d	
Inicio	Fecha: 2015	Hora:	
Conclusión	Fecha: 2015	Hora:	
Acciones (Resumen en orden cronológico)	Siendo las Hs. aproximadamente elementos pertenecientes al Agrupamiento de y elementos de la División de de y e salimos con destino al Municipio, a la localidad de posteriormente a las Hs. aproximadamente arribamos al punto de búsqueda de la ubicación geográfica, encontrando el punto de verificación un sembradío de maíz ya cosechado, después de hacer patrullaje necesario a las Hs., se concluye la búsqueda regresando a la base de Operaciones incorporándose a la misma a las horas sin novedad alguna		
Resultados (Datos básicos de identificación)	Después de un reconocimiento en el punto de búsqueda inicial se concluyó sin ninguna novedad, puesto que había un terreno de cultivo.		
Clave de Transporte Utilizado		Clave de Equipo Utilizado	
Observaciones	No se obtuvo indicio que permita localizar a los estudiantes normalistas		
Unidad administrativa	División	Coordinación	Agrupamiento
Mando responsable	Grado / Nombre completo Oficial	No. Expediente/ Firma 35227	
Anexo(s) (Evidencia fotográfica, video, documentos, etc.)	No. 4	Tipo Referencia fotográfica.	Contenido Imágenes de la búsqueda.

La información contenida en el presente documento es auditable, confidencial y/o reservada en términos de la Ley Federal de Transparencia y Acceso a la Información Pública Gubernamental

LFTAIPG  
Art. 13  
Fracción IV  
Motivación 1



GENERAL DE LA REPÚBLICA  
SERVICIO ESPECIALIZADO EN  
MATERIA DE DELINCUENCIA  
ORGANIZADA  
UNIDAD DE INVESTIGACIÓN  
MATERIA DE SECUESTROS

LFTAIPG  
Art. 13  
Fracción IV  
Motivación 1

Fecha: 24 /03/ 15

## HOJA DE VERIFICACIÓN DE BÚSQUEDA POR SECTOR

Objetivo de Búsqueda	Clave:		Descripción: Búsqueda y localización de los 42 normalistas desaparecidos	
cerro				
Clave Sitio de Inspección	[REDACTED]		Presencia de Familiares	[REDACTED] Si [REDACTED] No
Ubicación geográfica	Latitud: 17°28'1698" N		Longitud: 99° 19'52.6" O	
Estado:	Municipio: [REDACTED]		Localidad: [REDACTED]	
Fuente	Por denuncia/solicitud.		De la Instrucción de [REDACTED]	
Inicio	Fecha: [REDACTED]		Hora: [REDACTED]	
Conclusión	Fecha: [REDACTED]		Hora: [REDACTED]	
Acciones (Resumen en orden cronológico)	Siendo las [REDACTED] Hs. aproximadamente [REDACTED] elementos pertenecientes al Agrupamiento de [REDACTED] de los cuales [REDACTED] elementos de la División de [REDACTED] y de [REDACTED] salimos con destino al Municipio, de Mochitlan a la localidad de [REDACTED] posteriormente a las [REDACTED] Hs. Aproximadamente arribamos al punto de búsqueda de la ubicación geográfica, encontrando en el punto de verificación una zona árida con múltiples elevaciones a orillas del camino que conduce al Municipio de [REDACTED] después de hacer patrullaje necesario a las [REDACTED] Hs., se concluye la búsqueda regresando a la base de Operaciones Especiales incorporándose a la misma a las 14:30 horas sin novedad alguna. ZADA INVESTIGACIÓN			
Resultados (Datos básicos de identificación)	En el reconocimiento del punto de búsqueda no se encontró ningún indicio que nos llevara a la localización de los estudiantes desaparecidos, una vez revisado dichas coordenadas nos disponemos a retirarnos de las inmediaciones. Sin ninguna novedad.			
Clave de Transporte Utilizado	[REDACTED]	Clave de Equipo Utilizado	[REDACTED]	
Observaciones	No se obtuvieron indicios para localizar a los estudiantes normalistas			
Unidad administrativa	División	Coordinación	Agrupamiento	
Mando responsable	Grado / Nombre completo Oficial [REDACTED]		No. Expediente/ Firma 35227 [REDACTED]	
Anexo(s) (Evidencia fotográfica, vídeo, documentos, etc.)	No. 4	Tipo Referencia fotográfica.	Contenido Imágenes de la búsqueda.	

La información contenida en el presente documento es auditable, confidencial y/o reservada en términos de la Ley Federal de Transparencia y Acceso a la Información Pública Gubernamental

LFTAIPG  
Art. 13  
Fracción IV  
Motivación 1



LFTAIPG  
Art. 13  
Fracción IV  
Motivación 1

**HOJA DE VERIFICACIÓN DE BÚSQUEDA POR SECTOR**

<b>Objetivo de Búsqueda</b>	<b>Clave:</b>	<b>Descripción:</b> A [redacted] km en línea recta al [redacted] del poblado de [redacted]	
<b>Barranca</b>			
<b>Clave Sitio de Inspección</b>	[redacted]	<b>Presencia de Familiares</b>	[redacted] Si [redacted] No
<b>Ubicación geográfica</b>	<b>Latitud</b> 18°43'48.892" N	<b>Longitud</b> 99°53'36.755" O	
<b>Estado:</b>	<b>Municipio:</b> [redacted]	<b>Localidad:</b> [redacted]	
<b>Fuente</b>	<b>Por Denuncia / Solicitud</b>	<b>De la Instrucción de</b> [redacted]	
<b>Inicio</b>	<b>Fecha:</b> [redacted]	<b>Hora:</b> [redacted] hrs.	
<b>Conclusión</b>	<b>Fecha:</b> [redacted]	<b>Hora:</b> [redacted] hrs.	
<b>Acciones</b> (Resumen en orden cronológico)	Siendo las [redacted] horas, personal del Agrupamiento de [redacted] se trasladó a la Localidad de [redacted] ubicado en el Municipio de [redacted] con coordenadas <b>Latitud 18°43'48.892" N, Longitud 99°53'36.755" O</b> , con un estado de fuerza de [redacted] elementos de escala básica y al mando un Suboficial [redacted] abordo de [redacted] unidades con números económicos [redacted] Siendo las [redacted] horas el Agrupamiento de [redacted] arriba a la localidad de [redacted] a bordo de las [redacted] con número económico [redacted] las cuales quedaron estacionadas a un costado del camino que dirigía al punto para brindar seguridad, las coordenadas se encontraban en un área de difícil acceso, por lo que se recorrió a pie aproximadamente [redacted] kilómetros, logrando localizar una barranca aproximadamente de [redacted] de profundidad, en busca de los 42 normalistas de Ayotzinapa, sin obtener novedad.		
<b>Resultados</b> (Datos básicos de identificación)	<b>Los resultados obtenidos fueron negativos, ya que no se encontraron indicios que puedan aportar información para la localización de los estudiantes desaparecidos.</b>		
<b>Clave de Transporte Utilizado</b>	[redacted]	<b>Clave de Equipo Utilizado</b>	[redacted]
<b>Observaciones</b>	Sin novedad relevante en la búsqueda de los normalistas, posteriormente se trasladó el personal al Hotel lugar donde se pernocta este ubicado en el [redacted] arribando a las instalaciones de dicho Hotel a las [redacted] horas del día [redacted] del año en curso.		
<b>Unidad administrativa</b>	División [redacted] Coordinación [redacted] Agrupamiento [redacted]		



INVESTIGACIÓN  
 EN INVESTIGACIÓN  
 DE SECUESTROS

LFTAIPG  
 Art. 13  
 Fracción IV  
 Motivación 1



mando responsable	Grado / Nombre completo SUBOFICIAL [REDACTED]	No. Expediente/ Firma 44906 [REDACTED]
Anexo(s) (Evidencia fotográfica, video, documentos , etc)	No. 4	Tipo FOTOGRAFICO Contenido Imágenes representativas del sector explorado.


La información contenida en el presente documento es auditable, confidencial y/o reservada en términos de la Ley Federal de Transparencia y Acceso a la Información Pública Gubernamental



LFTAIPG  
Art. 13  
Fracción IV  
Motivación 1

**SOPORTE FOTOGRÁFICO**

**No. FOLIO:**  
**FECHA: 17/03/2015**



LFTAIPG  
Art. 13  
Fracción IV  
Motivación 1

Fecha: 16/03/2015

**HOJA DE VERIFICACIÓN DE BÚSQUEDA POR SECTOR**

Objetivo de Búsqueda	Clave:	Descripción: Se Encuentra En El Municipio Localidad de El	
Mina			
Clave Sitio de Inspección		Presencia de Familiares	<input type="checkbox"/> Si <input type="checkbox"/> No
Ubicación geográfica	Latitud: 18° 41' 6.265" N	Longitud: 99° 56' 29.240" W	
Estado:	Municipio:	Localidad:	
Fuente	De la información	De la Instrucción	
Inicio	Fecha:	Horas:	
Conclusión	Fecha:	Horas:	
Acciones (Resumen en orden cronológico)	<p>A las horas elementos pertenecientes al Agrupamiento de y el Suboficial perteneciente al mismo agrupamiento partieron de la base a la hora antes señalada; con el objetivo de localizar un punto y coordenadas de los 42 estudiantes normalistas desaparecidos. Nos dirigimos a las coordenadas de la ubicación geográfica; tomando medidas de seguridad, realizando técnicas y tácticas de patrullaje a pie tierra y haciendo contacto con dicho punto a las horas, por la cual se tomaron fotos y se recabaron datos del lugar, que en conclusión no se encontró nada relevante. Terminando y emprendiendo la marcha a las horas en dirección a la base de Operaciones Especiales llegando a las horas a la base sin novedad.</p>		
Resultados (Datos básicos de identificación)	<p>El lugar se encontraba con piedras, así mismo el punto se encontraba en la cima de la loma.                  Cabe mencionar que en ningún momento se hizo contacto con ninguna persona.</p>		
Clave de Transporte Utilizado		Clave de Equipo Utilizado	
Observaciones	Concluyendo con el objetivo haciendo la búsqueda y localización del punto sin ninguna novedad.		
Unidad administrativa	División Gendarmería	Coordinación Operaciones	Agrupamiento Operaciones Especiales
Mando responsable	Grado / Nombre completo Suboficial.	No. Expediente/ Firma	
Anexo(s) (Evidencia fotográfica, video, documentos, etc)	No. 4	Tipo Fotografías	Contenido Imágenes de la búsqueda.

La información contenida en el presente documento es auditable, confidencial y/o reservada en términos de la Ley Federal de Transparencia y Acceso a la Información Pública Gubernamental


LFTAIPG  
 Art. 13  
 Fracción IV  
 Motivación 1

SOPORTE FOTOGRÁFICO

500

580

No. FOLIO:  
FECHA: 16/03/2015



LAJER INYER  
TERIA DE SECCIONADO

LFTAIPG  
Art. 13  
Fracción IV  
Motivación 1



### HOJA DE VERIFICACIÓN DE BÚSQUEDA POR SECTOR

<b>Objetivo de Búsqueda</b>	<b>Clave:</b>	<b>Descripción:</b> A [redacted] km en línea recta al SO del poblado de [redacted] acceso por camino de terracería	
<b>Barranca</b>	[redacted]	<b>Presencia de Familiares</b>	[redacted] Si [redacted] No
<b>Clave Sitio de Inspección</b>	[redacted]		
<b>Ubicación geográfica</b>	<b>Latitud:</b> 18°39'0.306" N	<b>Longitud:</b> 99°57'37.578" O	
<b>Estado:</b>	<b>Municipio:</b> [redacted]	<b>Localidad:</b> [redacted]	
<b>Fuente</b>	<b>Por Denuncia / Solicitud</b>	<b>De la Instrucción de</b> [redacted]	
<b>Inicio</b>	<b>Fecha:</b> [redacted]	<b>Hora:</b> [redacted] Horas	
<b>Conclusión</b>	<b>Fecha:</b> [redacted]	<b>Hora:</b> [redacted] Horas	
<b>Acciones</b> (Resumen en orden cronológico)	Siendo las [redacted] horas personal del Agrupamiento de [redacted] se trasladó a la Localidad de [redacted] ubicado en el Municipio [redacted] con coordenadas Latitud 18°39'0.306" N, Longitud 99°57'37.578" O, con un estado de fuerza de [redacted] elementos de escala [redacted] Suboficial [redacted] y al mando el Inspector [redacted] abordo de [redacted] unidades con números económicos [redacted] Siendo las [redacted] horas el Agrupamiento de [redacted] arribó a la localidad de [redacted] a bordo de las [redacted] con número económico [redacted] las cuales quedaron estacionadas a fin costado de un campo que dirigía al punto para brindar seguridad, las coordenadas se encontraban en un área de difícil acceso, por lo que se recorrió a pie aproximadamente [redacted] kilómetros, encontrándose con un río, así mismo caminaron sobre la orilla del mismo, en busca de los 42 normalistas de Ayotzinapa sin obtener novedad; en dicha búsqueda se encontró en una casa contigua a una persona civil convaleciente, brindándole atención médica.		
<b>Resultados</b> (Datos básicos de identificación)	Los resultados obtenidos fueron negativos, ya que no se encontraron indicios que puedan aportar información para la localización de los estudiantes desaparecidos.		
<b>Clave de Transporte Utilizado</b>	[redacted]	<b>Clave de Equipo Utilizado</b>	[redacted]
<b>Observaciones</b>	Sin novedad relevante en la búsqueda de los normalistas, posteriormente se trasladó el personal al Hotel lugar donde se pernocta este ubicado en el [redacted] arribando a las instalaciones de dicho Hotel a las [redacted] horas del día [redacted] del año en curso.		
<b>Unidad administrativa</b>	<b>División</b>	<b>Coordinación</b>	<b>Agrupamiento</b>
<b>Mando responsable</b>	<b>Grado / Nombre Completo</b> INSPECTOR [redacted]	<b>No. Expediente/ Firma</b> 59953	[redacted]

LFTAIPG  
 Art. 13  
 Fracción IV  
 Motivación 1

<b>Anexo(s)</b> (Evidencia fotográfica, video, documentos , etc)	<b>No.</b> 6	<b>Tipo</b> FOTOGRAFICO	<b>Contenido</b> Imágenes representativas del sector explorado.
---	-----------------	----------------------------	--

La información contenida en el presente documento es auditable, confidencial y/o reservada en términos de la Ley Federal de Transparencia y Acceso a la Información Pública Gubernamental



LFTAIPG  
Art. 13  
Fracción IV  
Motivación 1

SOPORTE FOTOGRÁFICO

No. FOLIO 643  
FECHA: 18/03/2015



LFTAIPG  
Art. 13  
Fracción IV  
Motivación 1

No. Folio: 644

Fecha: 18/03/2015

HOJA DE VERIFICACIÓN DE BÚSQUEDA POR SECTOR

Objetivo de Búsqueda	Clave:	Descripción: Se Encuentra En El Municipio [redacted] Localidad [redacted]	
Cerro/Montaña			
Clave Sitio de Inspección	[redacted]	Presencia de Familiares	[redacted] Si [redacted] No
Ubicación geográfica	Latitud: 18° 34' 47" N	Longitud: 99° 50' 45" W	
Estado:	Municipio: [redacted]	Localidad: [redacted]	
Fuente	De la Información	De la Instrucción	
Inicio	Fecha: [redacted]	Hora: [redacted] horas	
Conclusión	Fecha: [redacted]	Hora: [redacted] horas	
Acciones (Resumen en orden cronológico)	<p>A las [redacted] horas elementos pertenecientes al Agrupamiento de [redacted] Especiales y el Suboficial [redacted] perteneciente al mismo agrupamiento partieron de la base a la hora antes señalada con el objetivo de localizar un punto y coordenadas de los 42 estudiantes normalistas desaparecidos; posteriormente a las [redacted] horas en nuestra ruta pasamos la localidad [redacted] posteriormente nos dirigimos a las coordenadas de la ubicación geográfica; tomando medidas de seguridad, realizando técnicas y tácticas de patrullaje a pie tierra y haciendo contacto con dicho punto a las [redacted] horas; por la cual se tomaron fotos y se recabaron datos del lugar, que en conclusión no se encontró nada relevante. Terminando y emprendiendo la marcha a las [redacted] horas en dirección a la base de [redacted] llegando a las [redacted] horas a la base sin novedad.</p>		
Resultados (Datos básicos de identificación)	<p>El lugar se encontraba con piedras y tierra arada así mismo a una lomita de pastizal seco lo cual fuimos hacer el reconocimiento de este. Cabe mencionar que en ningún momento se hizo contacto con ninguna persona.</p>		
Clave de Transporte Utilizado	[redacted]	Clave de Equipo Utilizado	[redacted]
Observaciones	Concluyendo con el objetivo haciendo la búsqueda y localización del punto sin ninguna novedad.		
Unidad administrativa	División [redacted]	Coordinación [redacted]	Agrupamiento [redacted]
Mando responsable	Grado / Nombre completo Suboficial. [redacted]	No. Expediente/ Firma 56671 [redacted]	
Anexo(s) (Evidencia fotográfica, video, documentos, etc)	No. 4	Tipo Fotográfica	Contenido Imágenes de la búsqueda.

La información contenida en el presente documento es auditable, confidencial y/o reservada en términos de la Ley Federal de Transparencia y Acceso a la Información Pública Gubernamental

LFTAIPG  
Art. 13  
Fracción IV  
Motivación 1



SOPORTE FOTOGRÁFICO

No. FOLIO: 644  
FECHA: 18/03/2015



LFTAIPG  
Art. 13  
Fracción IV  
Motivación 1


### HOJA DE VERIFICACIÓN DE BÚSQUEDA POR SECTOR

<b>Objetivo de Búsqueda</b>	<b>Clave:</b>	<b>Descripción:</b> A [redacted] línea recta al SO del poblado de [redacted] acceso por camino de terracería	
<b>Cerro</b>	[redacted]	<b>Presencia de Familiares</b>	<input type="checkbox"/> Si <input type="checkbox"/> No
<b>Clave Sitio de Inspección</b>	[redacted]		
<b>Ubicación geográfica</b>	<b>Latitud:</b> 18°50'24.9468" N	<b>Longitud:</b> 100°23'33.7416" W	
<b>Estado:</b>	<b>Municipio:</b> [redacted]	<b>Localidad:</b> [redacted]	
<b>Fuente</b>	<b>Por Denuncia / Solicitud</b>	<b>De la Instrucción de</b> [redacted]	
<b>Inicio</b>	<b>Fecha:</b> [redacted]	<b>Hora:</b> [redacted] Horas	
<b>Conclusión</b>	<b>Fecha:</b> [redacted]	<b>Hora:</b> [redacted] Horas	
<b>Acciones</b> (Resumen en orden cronológico)	<p>Siendo las [redacted] horas, personal del Agrupamiento de [redacted] se trasladó a la Localidad de [redacted], ubicado en el Municipio de [redacted] con coordenadas <b>Latitud 18°50'24.9468" N, Longitud 100°23'33.7416" W</b> con un estado de fuerza de [redacted] elementos de escala básica, al mando el Suboficial [redacted] Arriando abordo de [redacted] unidades con números económicos [redacted] Siendo las [redacted] horas el Agrupamiento de Caballería arriba a la localidad de [redacted] a bordo de las [redacted] con número económico [redacted] las cuales quedaron estacionadas al costado del camino que dirige al punto para brindar seguridad, las copedejadas se encontraban en un cerro, área de difícil acceso, por lo que se recorrió a pie aproximadamente [redacted] kilómetros, encontrándose con una cascada, subieron al punto donde es la caída de la misma, en busca de los 42 normalistas de Ayotzinapa, sin obtener novedad alguna.</p>		
<b>Resultados</b> (Datos básicos de identificación)	<b>Los resultados obtenidos fueron negativos, ya que no se encontraron indicios que puedan aportar información para la localización de los estudiantes desaparecidos.</b>		
<b>Clave de Transporte Utilizado</b>	[redacted]	<b>Clave de Equipo Utilizado</b>	[redacted]
<b>Observaciones</b>	Sin novedad relevante en la búsqueda de los normalistas, posteriormente se trasladó el personal al Hotel lugar donde se pernocta este ubicado en e [redacted] arribando a las instalaciones de dicho Hotel a las [redacted] horas del día [redacted] de [redacted] del año en curso.		
<b>Unidad administrativa</b>	<b>División</b>	<b>Coordinación</b>	<b>Agrupamiento</b>
	[redacted]	[redacted]	[redacted]
<b>Mando responsable</b>	<b>Grado / Nombre completo</b> SUBOFICIAL [redacted]	<b>No. Expediente</b> 44906	<b>Firma</b> [redacted]

LFTAIPG  
Art. 13  
Fracción IV  
Motivación 1

Anexo(s) (Evidencia fotográfica, vídeo, documentos , etc)	No. 6	Tipo FOTOGRAFICO	Contenido Imágenes representativas del sector explorado.
---	----------	---------------------	--

La información contenida en el presente documento es auditable, confidencial y/o reservada en términos de la Ley Federal de Transparencia y Acceso a la Información Pública Gubernamental



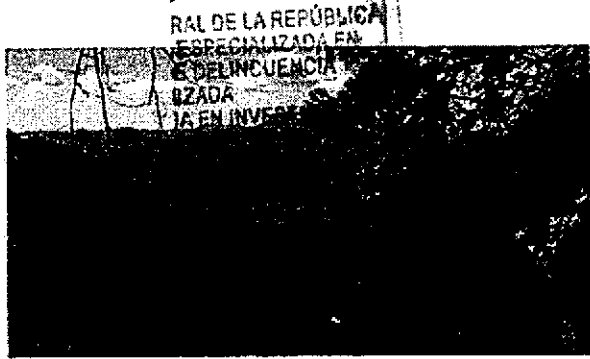


ZONA EN INVESTIGACIÓN  
TERMINAL DE SECUESTROS



LFTAIPG  
Art. 13  
Fracción IV  
Motivación 1

SOPORTE FOTOGRÁFICO

No. FOLIO: 648  
FECHA: 19/03/2015



LFTAIPG  
Art. 13  
Fracción IV  
Motivación 1

No. Folio: 646  
Fecha: 03 / 04 / 2015


HOJA DE VERIFICACIÓN DE BÚSQUEDA POR SECTOR

Objetivo de Búsqueda <b>CERRO</b>	Clave:	Descripción: se realizó un punto de verificación y búsqueda de los 42 estudiantes normalistas desaparecidos	
Clave Sitio de Inspección		Presencia de Familiares	Si <input type="checkbox"/> No <input type="checkbox"/>
Ubicación geográfica	Latitud: (N 17°38'14.33")	Longitud: (W 99°24'16.8")	
Estado:	Municipio:	Localidad:	
Fuente	De la información	De la Instrucción de la	
Inicio	Fecha:	Hora:	
Conclusión	Fecha:	Hora:	
Acciones (Resumen en orden cronológico)	Aproximadamente a las horas, elementos bajo mi mando nos dirigimos hacia el municipio de en busca de indicios que permitan localizar a los 42 estudiantes desaparecidos, llegamos al lugar aproximadamente a las recorrimos el lugar encontrándonos con pobladores quienes dijeron no haber visto nada raro por la zona.		
Resultados (Datos básicos de identificación)	Los resultados fueron negativos al realizar la búsqueda de los 42 estudiantes normalistas, llegando hasta ese lugar sin obtener indicios.		
Clave de Transporte Utilizado		Clave de Equipo Utilizado	
Observaciones	En las coordenadas indicadas no se encontró indicio alguno de la presencia de los estudiantes desaparecidos, únicamente pasto seco y algunos árboles.		
Unidad administrativa	División	Coordinación	Agrupamiento
Mando responsable	Grado / Nombre completo OFICIAL	No. Expediente/ Firma	
Anexo(s) (Evidencia fotográfica, video, documentos, etc.)	No. (2)	Tipo Fotografías (Imágenes)	Contenido Imágenes del lugar

La información contenida en el presente documento es auditable, confidencial y/o reservada en términos de la Ley Federal de Transparencia y Acceso a la Información Pública Gubernamental

LFTAIPG  
Art. 13  
Fracción IV  
Motivación 1

SOPORTE FOTOGRÁFICO



LFTAIPG  
Art. 13  
Fracción IV  
Motivación 1

No. Folio: 647  
Fecha: 08 / 04 / 2015


**HOJA DE VERIFICACIÓN DE BÚSQUEDA POR SECTOR**

<b>Objetivo de Búsqueda</b> HOTEL	<b>Clave:</b>	<b>Descripción:</b> se realizó un punto de verificación y búsqueda de los 42 estudiantes normalistas desaparecidos	
<b>Clave Sitio de Inspección</b>		<b>Presencia de Familiares</b>	Si <input type="checkbox"/> No <input type="checkbox"/>
<b>Ubicación geográfica</b>	<b>Latitud:</b>	<b>Longitud:</b>	
<b>Estado:</b>	<b>Municipio:</b>	<b>Localidad:</b>	
<b>Fuente</b>	<b>De la información</b>	<b>De la Instrucción de la</b>	
<b>Inicio</b>	<b>Fecha:</b>	<b>Hora:</b>	
<b>Conclusión</b>	<b>Fecha:</b>	<b>Hora:</b>	
<b>Acciones</b> (Resumen en orden cronológico)	Realizamos una inspección detallada de cuartos dentro del inmueble, así como en la parte trasera del lugar ya que es aledaño a un terreno baldío del cual en base a las denuncias obtenidas por parte del centro de comando, comunicaciones y cómputo ( C4), reportando gente armada y que han visto gente amordazada, la búsqueda se realizó para localizar a los 42 estudiantes normalistas desaparecidos un mes anterior.		
<b>Resultados</b> (Datos básicos de identificación)	Los resultados fueron negativos, ya que realizó la inspección detallada del inmueble con la autorización de la encargada de nombre Sin obtener algún indicio o evidencia de la búsqueda de los 42 estudiantes normalistas.		
<b>Clave de Transporte Utilizado</b>		<b>Clave de Equipo Utilizado</b>	
<b>Observaciones</b>	Al retirarnos del lugar se le proporciono una tarjeta de denuncias a la encargada del hotel		
<b>Unidad administrativa</b>	<b>División</b>	<b>Coordinación</b>	<b>Agrupamiento</b>
<b>Mando responsable</b>	<b>Grado / Nombre completo</b> OFICIAL	<b>No. Expediente/ Firma</b> 35227	
<b>Anexo(s)</b> (Evidencia fotográfica, video, documentos, etc.)	<b>No.</b> (4)	<b>Tipo Fotografías</b> (imágenes)	<b>Contenido</b> Imágenes del lugar

La información contenida en el presente documento es auditable, confidencial y/o reservada en términos de la Ley Federal de Transparencia y Acceso a la Información Pública Gubernamental

LFTAIPG  
Art. 13  
Fracción IV  
Motivación 1

SOPORTE FOTOGRÁFICO



LFTAIPG  
Art. 13  
Fracción IV  
Motivación 1



**HOJA DE VERIFICACIÓN DE BÚSQUEDA POR SECTOR (INICIAL)**

<b>Objetivo de Búsqueda</b> Pozo	<b>Clave:</b>	<b>Descripción:</b> Búsqueda de Estudiantes	
<b>Ubicación geográfica</b>	Latitud: 18.44352° N	Longitud: 99.58405° W	
<b>Estado: Guerrero</b>	Municipio	Localidad	
<b>Fuente</b>	De la información	De la Instrucción	
<b>Inicio</b>	Fecha	Hora 0 horas	
<b>Conclusión</b>	Fecha	Hora 0 horas	
<b>Acciones</b> (Resumen en orden cronológico)	En un horario aproximado de la [redacted] se partió el Agrupamiento de [redacted] de la base ubicada en [redacted] en búsqueda de los 42 estudiantes de la Normal Rural Superior Raúl Isidro Burgos de Ayotzinapa, desaparecidos el pasado 26 de septiembre en la Ciudad de Iguala de la Independencia, Guerrero, con destino a la localidad de [redacted] con un estado de fuerza de [redacted] elementos a bordo de 5 unidades (GRP) con número económico [redacted] al mando del Oficial [redacted] el Grupo de [redacted]		
<b>Resultados</b> (Datos básicos de identificación)	Se recorrió una distancia aproximada de [redacted] kilómetros en un tiempo aproximado de una [redacted] al llegar al lugar asignado por un camino de terracería y de difícil acceso, se realizó un reconocimiento de aproximadamente [redacted] metros a la redonda, pie tierra, localizando únicamente un cerro, árboles, maleza y rocas, sin encontrar indicios de los estudiantes normalistas desaparecidos. <b>SE REALIZADA EN E DE INFLUENCIA</b>		
<b>Observaciones</b>	Se entrevistó a una persona del sexo masculino de aproximadamente [redacted] años de edad la cual refiere que a un [redacted] kilometro aproximadamente de la localidad de [redacted] se encontraba un pozo con el nombre de "POZO [redacted]" en el cual refiere que lo utilizaban para desaparecer cuerpos humanos. En un horario aproximado de las 13:35 minutos se partió rumbo al punto antes mencionado, ubicado en las coordenadas [redacted] se localiza un socavón de 80 a 100 metros aproximadamente de profundidad, con una reja de metal en la superficie, así mismo se encuentra resguardado con una barda de ladrillos de aproximadamente 2.5 metros de altura y no cuenta con una puerta de acceso. Debido a las condiciones que se encuentra el terreno y por la falta de equipo profesional para realizar el debido reconocimiento al mismo, solo se ingresa una cuerda de aproximadamente 80 metros de longitud con una cámara y una lámpara con la finalidad de obtener imágenes de lo que se pudiese encontrar al fondo de dicho pozo, a lo cual solo se observan rocas y no se ve el fondo de dicho lugar.		
<b>Unidad administrativa</b>	<b>División</b>	<b>Coordinación</b>	<b>Agrupamiento</b>
<b>Mando responsable</b>	<b>Grado / Nombre completo</b> Oficial [redacted]	<b>No. Expediente</b> 35227	
<b>Anexo(s)</b> (Evidencia fotográfica, video, documentos, etc)	<b>No.</b> 4	<b>Tipo</b> Imágenes del Recorrido	<b>Contenido</b> Fotográfico

La información contenida en el presente documento es auditable, confidencial y/o reservada en términos de la Ley Federal de Transparencia y Acceso a la Información Pública Gubernamental

LFTAIPG  
Art. 13  
Fracción IV  
Motivación 1




SOPORTE FOTOGRÁFICO

No Folio: 648



Fecha: 18/04/2015



A GENERAL DE LA REPUBLICA  
MINISTERIO ESCUELA EN



LFTAIPG  
Art. 13  
Fracción IV  
Motivación 1



DE LA REPÚBLICA  
SPECIALIZADA EN  
EL INCUENCIA  
DA  
INVESTIGACIÓN  
DE SECUESTROS



LFTAIPG  
Art. 13  
Fracción IV  
Motivación 1

No. Folio: 649  
Fecha: 25/03/2015

HOJA DE VERIFICACIÓN DE BÚSQUEDA POR SECTOR

Objetivo de Búsqueda	Clave:	Descripción: acceso por camino de terracena.	
Cerro			
Clave Sitio de Inspección		Presencia de Familiares	S No
Ubicación geográfica	Latitud: 18°34'55" N	Longitud: 100°18'12" W	
Estado:	Municipios:	Localidad:	
Fuente	Por Denuncia / Solicitud	De la Instrucción de P...	
Inicio	Fecha:	Hora: 08:31 Horas	
Conclusión	Fecha:	Hora: 13:40 Horas	
Acciones (Resumen en orden cronológico)	Siendo las horas personales de los se trasladaron al Municipio de en la Localidad con un estado en fuerza de elementos de escala básica 2 Suboficiales y un Suboficial al mando bordo de las		
	<p>HA MENCIONADO QUE A LAS 09:35 HORAS EL AGUPAMIENTO DE EN CONJUNTO DE OPERACIONES locales, arribaron al poblado de donde se realizó un patrullaje en un lapso de minutos aproximadamente, sin encontrar Novedad por lo que nos dirigimos a las brechas con la búsqueda de los 42 normalistas desaparecidos.</p> <p>Aproximadamente a las 11:30 Horas. El agrupamiento de de Operaciones arribaron al poblado Agua Fría en el cual se patrullo por aproximadamente 20 minutos sin tener ninguna novedad.</p> <p>A las horas el personal del Agrupamiento de llega al poblado de los lugar que se patrullo pie a tierra, por un lapso de minutos entre el</p>		
Resultados (Datos básicos de identificación)	Los resultados obtenidos fueron negativos, ya que no se encontraron indicios que puedan aportar información para la localización de los 42 estudiantes desaparecidos.		
Clave de Transporte Utilizado		Clave de Equipo Utilizado	
Observaciones	Cerca de las coordenadas se encuentran algunas casas sin encontrarse indicios que puedan aportar a la localización de los normalistas desaparecidos.		
Unidad administrativa	División	Coordinación	Agrupamiento
Mando responsable	Grado / Nombre completo	No. Expediente	
	SUBOFICIAL	44906	
Anexo(s) (Evidencia fotográfica, video, documentos, etc.)	No.	Tipo	Contenido
	4	FOTOGRAFICO	Imágenes representativas del sector explorado.

La información contenida en el presente documento es auditable, confidencial y/o reservada en términos de la Ley Federal de Transparencia y Acceso a la Información Pública Gubernamental

LFTAIPG  
Art. 13  
Fracción IV  
Motivación 1

605

SOPORTE FOTOGRÁFICO

No. FOLIO: 649  
FECHA: 25/03/2015



LFTAIPG  
Art. 13  
Fracción IV  
Motivación 1

No. Folio: 650  
Fecha: 19 /04 /2015

### HOJA DE VERIFICACIÓN DE BÚSQUEDA POR SECTOR (INICIAL)

<b>Objetivo de Búsqueda</b> Pozo	Clave:	Descripción: Búsqueda de Estudiantes	
<b>Ubicación geográfica</b>	Latitud: 18°25'17.7" N	Longitud: 99°31'44.2" W	
<b>Estado:</b> [REDACTED]	<b>Municipio:</b> [REDACTED]	<b>Localidad:</b> [REDACTED]	
<b>Fuente</b>	De la Información	De la Instrucción	
<b>Inicio</b>	Fecha [REDACTED]	Hora [REDACTED] horas	
<b>Conclusión</b>	Fecha [REDACTED]	Hora [REDACTED] horas	
<b>Acciones</b> (Resumen en orden cronológico)	En un horario aproximado de las [REDACTED] horas partió el Agrupamiento de [REDACTED] y en coordinación con elementos de Operaciones [REDACTED] de la base ubicada en [REDACTED] de la [REDACTED] en búsqueda de indicios que nos lleven a la localización de los 42 estudiantes de la Normal Rural Superior Raúl Isidro Burgos de Ayotzinapa, desaparecidos el pasado 26 de septiembre en la Ciudad de Ixtapala de la Independencia, Guerrero, con destino a la localidad de [REDACTED] con un estado de fuerza de [REDACTED] elementos a bordo de [REDACTED] unidades (CRA) con número económico [REDACTED] al mando del Oficial [REDACTED] del Grupo de [REDACTED]		
<b>Resultados</b> (Datos básicos de identificación)	Se recorrió una distancia aproximada de [REDACTED] kilómetros en un tiempo aproximado de dos hora con diez minutos, para llegar al lugar ubicado en las coordenadas 18°25'17.7" N 99°31'44.2" W se recorrió aproximadamente [REDACTED] kilómetros por la carretera [REDACTED] recorriendo aproximadamente un kilómetro por un camino de terracería, acto seguido se continuo la búsqueda pie tierra un kilómetro aproximadamente ya que las condiciones del terreno no permitió el acceso a los vehículos, al llegar al lugar asignado solo se encontró con cerros, maleza, un peñasco alto y de difícil acceso, en el cual se realizó un reconocimiento de aproximadamente 100 metros a la redonda, sin encontrar indicios que nos lleven a la localización de los estudiantes normalistas desaparecidos.		
<b>Observaciones</b>	Sin tener resultados de los 42 estudiantes desaparecidos.		
<b>Unidad administrativa</b>	<b>División</b> [REDACTED]	<b>Coordinación</b> [REDACTED]	<b>Agrupamiento</b> [REDACTED]
<b>Mando responsable</b>	Oficial [REDACTED]	No. Expe 35227	[REDACTED]
<b>Anexo(s)</b> (Evidencia fotográfica, video, documentos, etc)	No. 4	Tipo Imágenes del Recorrido	Contenido Fotográfico

La información contenida en el presente documento es auditable, confidencial y/o reservada en términos de la Ley Federal de Transparencia y Acceso a la Información Pública Gubernamental.

LFTAIPG  
Art. 13  
Fracción IV  
Motivación 1

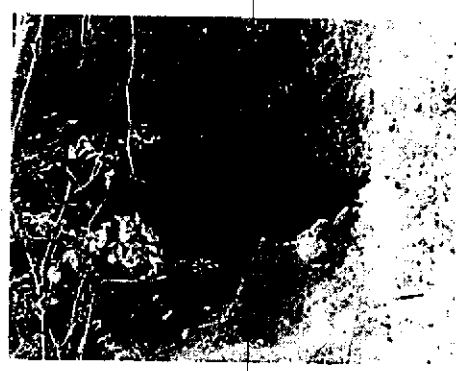
607

607

**SOPORTE FOTOGRÁFICO**

**No Folio: 650**

**Fecha 19/04/2015**



LFTAIPG  
Art. 13  
Fracción IV  
Motivación 1