



01

A.P.: PGR/SEIDO/UEIDMS/01/2015

**ACUERDO DE RECEPCIÓN**

---En la Ciudad de México, Distrito Federal, siendo las (21:00) veintiún horas del día (20) veinte de mayo del año dos mil quince, la suscrita Licenciada [redacted] Agente del Ministerio Público de la Federación, adscrita a la Unidad Especializada en Investigación de Delitos en Materia de Secuestro de la Subprocuraduría Especializada en Investigación de Delincuencia Organizada, quien actúa con testigos de ley, con quienes firma y da fe. -----

**D I J O:**

--- SE TIENE por recibido el oficio con número PF/DGAJ/5256/2015, de fecha 14 de mayo del 2015, suscrito por el licenciado David Javier Baeza Tello, Director General de la Dirección General de Asuntos Jurídicos de la Policía Federal, mismo al que adjunta los oficios: PF/DIVGEN/EJ/1065/2015 de fecha 14 de mayo de 2015, suscrito por el licenciado [redacted] Director General Adjunto de la División de Gendarmería de la Policía Federal y el oficio PF/DSR/CEG/2998/2015 de fecha 8 de mayo de 2015, suscrito por el C. [redacted] de la Coordinación Estatal Guerrero de la Policía Federal, y mediante el cual hace del conocimiento lo siguiente "...Sobre el particular, atendiendo sus peticiones ministeriales contenidas en el diverso No. SEIDO/UEIDMS/FE-D/3120/2015, le informo, el desahogo que las diversas Divisiones Operativas, remitieron: 1) Oficio No. PF/DIVGEN/EJ/1065/2015, del Enlace Jurídico en la DIVISIÓN GENDARMERÍA, en el que agrega copia de las "HOJAS DE VERIFICACIÓN DE BUSQUEDA POR SECTOR", integradas por 650 folios correspondientes al periodo comprendido del 27 de septiembre de 2014 al 08 de mayo del 2015. 2) Oficio No. PF/DSR/CEG/2998/2015 del Encargado Interino de la Coordinación Estatal de la Policía Federal en Guerrero, en el que se adjunta copia certificada de las "Ordenes de Operación Interna" identificadas con los No. 1443/2014, 1444/2014, 708/2015, los que amparan "Puntos de Revisión" efectuados en cuadrantes carreteros al Estado de Guerrero..." -----

--- Documentos constante de (1482) mil cuatrocientos ochenta y dos fojas útiles, mismas que se da fe de tener la vista en base al artículo 208 del Código Adjetivo a la materia concatenado con los artículos 16, 21 y 102 apartado "A" de la Constitución Política de los Estados Unidos Mexicanos, 7 y 8 de la Ley Federal Contra la Delincuencia Organizada, artículos 2 fracciones II y XI, 168, 180, del Código Federal de Procedimientos Penales, 4 fracción I, inciso A, subinciso b) y f) de la Ley Orgánica de la Procuraduría General de la República y 32 de su Reglamento, y demás ordenamientos jurídicos aplicables; es de acordarse y se: -----

**A C U E R D A**

--- ÚNICO.- Se tiene por recibidos documentos descritos en el cuerpo del presente acuerdo el cual se agrega en constancias para que surtan los efectos legales a que haya lugar. -----

**C U M P L A S E**

--- ASÍ lo acordó y firma la suscrita Licenciada [redacted] adscrita a la Unidad Especializada en Investigación de Delitos en Materia de Secuestro de la Subprocuraduría de Especializada en Investigación de Delincuencia Organizada quien actúa legalmente con los testigos de asistencia con quienes dan fe. -----

**D A M O S F E**

[redacted]

---RAZON.- Seguidamente y en la misma fecha en la que se ordena, se dio cumplimiento al acuerdo que antecede agregando la documentación de referencia a la averiguación previa en que se actúa para los efectos legales a que haya lugar. -----

**C O N S T E**

[redacted]

Avenida Paseo de la Reforma número 75, Colonia Guerrero, Delegación Cuauhtémoc, Código Postal 06300, México Distrito Federal. Teléfono 53-46-00-00, Ext. [redacted] Fax 53 46 39 88.





DIRECCIÓN GENERAL DE ASUNTOS JURÍDICOS  
PF/DGAJ/5256 /2015

FTAIPG  
Art. 13  
Fracción IV  
Motivación 1

"2015, Año del Generalísimo José María Morelos"

[Redacted]

Lic. [Redacted]  
MPF, en la Unidad Especializada en Investigación de  
Delitos en Materia de Secuestro.  
Presente.

PROCURADURÍA ESPECIALIZADA EN  
INVESTIGACIÓN DE DELITOS EN  
MATERIA DE SECUESTRO  
UNIDAD ESPECIALIZADA EN INVESTIGACIÓN  
DE DELITOS EN MATERIA DE SECUESTRO

Me refiero a la averiguación previa No. PGR/SEIDO/UEIDMS/001/2015 integrada con motivo de la desaparición de 43 estudiantes de la Escuela Normal Rural "Raúl Isidro Burgos" de Ayotzinapa, Guerrero, los cuales se encuentran en calidad de desaparecidos desde el 26 de septiembre de 2014.

Sobre el particular, atendiendo sus peticiones ministeriales contenidas en el diverso No. SEIDO/UEIDMS/FE-D/3120/2015, le informo, el desahogo que las diversas Divisiones Operativas, remitieron:

- 1) Oficio No. PF/DIVGEN/EJ/1065/2015, del Enlace Jurídico en la DIVISIÓN GENDARMERÍA, en el que agrega copia de las "HOJAS DE VERIFICACION DE BUSQUEDA POR SECTOR", integradas por 650 folios correspondientes al periodo comprendido del 27 de septiembre de 2014 al 08 de mayo del 2015.

ESTADOS UNIDOS MEXICANOS  
SECRETARÍA DE GOBERNACIÓN  
UNIDAD ESPECIALIZADA EN  
INVESTIGACIÓN DE DELITOS EN  
MATERIA DE SECUESTRO

- 2) Oficio No. PF/ [Redacted] no de la Coordinación Estatal certificada de las "Ordenes de Operación Inter [Redacted] 1444/2014, 708/2015, los que amparan "Punto [Redacted] teros al Estado de Guerrero.

[Large redacted area]

Mtro. Enrique Francisco Galindo Ceballos.- Comisionado  
Conclusión Volantes.- DCG-15-04-4534--- DCG-15-05-  
EXP.- 1071/14

y electos.- Presente

FTAIPG  
Art. 18  
Fracción II  
Motivación 2



"2015, año del Generalísimo José María Morelos y Pavón"

**POLICÍA FEDERAL**  
**DIVISIÓN DE GENDARMERÍA**  
**ENLACE JURIDICO**

Oficio número: **PF/DIVGEN/EJ/ 1065 /2015**

México, D. F., a 14 de mayo de 2015.


**ASUNTO:** Se proporciona información

**COMISARIO JEFE**  
**LIC.DAVID JAVIER BAEZA TELLO**  
Director General de Asuntos Jurídicos  
**P r e s e n t e .**

Para estar en condiciones de atender diversas solicitudes de información identificadas con los números **SEIDO/UEIDMS/FE-A/3117/2015** y **SEIDO/UEIDMS/FE-D/3120/2015** relacionados con las Averiguaciones Previas **PGR/SEIDO/UEIDMS/870/2014** y **PGR/SEIDO/UEIDMS/001/2015** respectivamente, relacionadas con las actividades desempeñadas por esta corporación policial referente al caso Iguala, me permito anexar al presente, copia de los formatos de registro de actividades de búsqueda, las cuales se encuentran clasificadas en 650 folios correspondientes al periodo correspondiente del 27 de septiembre del 2014 al 08 de mayo del 2015.

Sin otro particular, aprovecho la ocasión para enviarle un cordial saludo.

**R E S P E T U O S A M E N T E**



**INSPECTOR GENERAL**

**LIC.** [Redacted]

VALOR LA REPÚBLICA  
ESPECIALIZADA EN  
E DELINCUENCIA  
ZADA  
A EN INVESTIGACIÓN  
RIA DE SECUESTRO

JJGZ/faca.

**POLICIA FEDERAL**  
DIRECCIÓN GENERAL  
DE ASUNTOS JURIDICOS  
OFICINA DEL JEFE

**RECIBIDO**

2120

donexos

Blvd. Adolfo Ruíz Cortines 3648. Piso 10 Col. Jardines del Pedregal, Del. Álvaro Obregón. México, D.F., CP. 01900. Tel: (55)54814300 ext. [Redacted]

**.FTAIPG**  
**Art. 18**  
**Fracción II**  
**Motivación 2**



POLICIA FEDERAL  
DIVISION DE SEGURIDAD REGIONAL  
COORDINACION ESTATAL GUERRERO  
OF. No. PF/DSR/CEG/2998/2015.

Chilpancingo, Gro., 8 de mayo de 2015

"2015, Año del Generalísimo José María Morelos y Pavón"

INFORMACION RELATIVA A LA  
AVERIGUACION PREVIA: PGR/SEIDO/UEIDMS/01/2015

LIC. DAVID JAVIER BAEZA TELLO  
DIRECTOR GENERAL DE ASUNTOS JURIDICOS  
DE LA POLICIA FEDERAL.  
P R E S E N T E.

En cumplimiento al diverso PF/DSR/EJ/3683/2015, relacionado al requerimiento de información contenido en el similar PF/DGAJ/4720/2015, ambos derivados del mandamiento contenido en el oficio número SEIDO/UEIDMS/FE-D/3120/2015, de fecha 29 de abril del presente año, dictado en autos de la Averiguación Previa número PGR/SEIDO/UEIDMS/01/2015, a través del cual solicita se informe:

"...las BUSQUEDAS DE DESAPARECIDOS de los días 26 Y 27 de septiembre del 2014 referente a los lamentables hechos ocurridos en la fecha antes indicada en Iguala de la Independencia... (sic).

Al respecto se informa que esta Coordinación Estatal Guerrero, de manera inmediata inicio acciones policiales tendientes a localizar a los 43 Estudiantes desaparecidos en los hechos señalados en líneas precedentes, para lo cual se generaron diversas documentales que en copias certificadas corren agregadas al presente, aclarando que en la actualidad las acciones mencionadas aún continúan sin que a la fecha se tenga resultados positivos sobre la localización de los desaparecidos.

- 1.- Orden de Operación Interna número 1443/2014 compuesta a dos fojas
- 2.- Orden de Operación Interna número 1444/2014 compuesta a nueve fojas.
- 2.- Orden de Operación Interna número 708/2015 compuesta a once fojas.

Sin otro particular aprovecho la ocasión para enviarle un cordial saludo.

ATENTAMENTE  
SUFRAGIO EFECTIVO. NO REELECCIÓN  
EL ENCARGADO INTERINO DE LA COORDINACIÓN  
DE LA POLICÍA FEDERAL EN GUERRERO

SEGOB  
SECRETARÍA DE GOBERNACIÓN



COORDINACIÓN ESTATAL  
DE LA POLICÍA  
FEDERAL EN GUERRERO

14 MAYO 2015

CON FUNDAMENTO EN EL ARTICULO 116, FRAC  
DE LA LEY DE LA POLICIA FEDERAL FIRMA

C.c.p. Al Titular de la División de Seguridad Regional.- Para su superior conocimiento.- Respetuosamente.  
Bpa.

.FTAIPG  
Art. 18  
Fracción II  
Motivación 2


No. Folio 00036  
 Fecha: 26 / 11 / 2014

HOJA DE SERVICIO



Objetivo de Búsqueda	Clave : [REDACTED]	Descripción SEGURIDAD PERIMETRAL A LAS [REDACTED]	
Ubicación geográfica	[REDACTED]		
Estado:	Municipio: IGUALA	Localidad	[REDACTED]
Fuente	De la información	De la Instrucción	[REDACTED]
Inicio	Fecha: 0811 2014	Hora:09:00	
Conclusión	Fecha: A Un Continua	Hora:A Un Continua	
Acciones (Resumen en orden cronológico)	Se efectuaron recorridos pie-tierra en inmediaciones del lugar y se mantiene seguridad perimetral en la zona.		
Resultados (Datos básicos de identificación)	[REDACTED]		
Observaciones	Ninguna		
Unidad administrativa	División D.F.F.	Coordinación C.R.A.I.	Agrupamiento
Mando responsable	Grado / Nombre completo [REDACTED] DE CONFORMIDAD CON LO DISPUESTO EN EL ARTICULO 116, FRACCIÓN II, INCISO "B" DEL REGLAMENTO DE LA P.F. FIRMA EL PRESENTE EL C. PP. [REDACTED]		No. [REDACTED]
Anexo(s) (Evidencia fotográfica, video, documentos , etc)	No.	Tipo	Contenido

La información contenida en el presente documento es auditable, confidencial y/o reservada en términos de la Ley Federal de Transparencia y Acceso a la Información Pública Gubernamental

FTAIPG  
 Art. 18  
 Fracción II  
 Motivación 2



MINISTERIO PÚBLICO  
ESPECIALIZADA EN  
DELINCUENCIA  
ORGANIZADA  
DIRECCIÓN  
DE INVESTIGACIÓN



ETAIPG  
Art. 18  
Fracción II  
Motivación 2

SEGOB

SEMAR

No. Folio 037  
Fecha: 23/10/14

FORMULARIO DE INVESTIGACIÓN DE LA FUERZA DE SEGURIDAD PÚBLICA



Nombre del Mujer	[Redacted]		One... [Redacted]
Edad, sexo, general	[Redacted]		
Estado, Guerrero	[Redacted]	Localidad:	[Redacted]
Fecha	[Redacted]	[Redacted]	[Redacted]
Inicio	Fecha: 23/10/14	Hora:	[Redacted]
Conclusión	Fecha: 23/10/14	Hora:	[Redacted]
Acciones (Resumen en orden cronológico)	[Redacted]		
Resentados (Datos básicos de Identificación)	[Redacted]		
Observaciones	[Redacted]		
Unidad administrativa	División Fuerzas Federales	Coordinación GRAI	[Redacted]
Mando responsable	Grado / Nombre completo	No.	[Redacted]
Anexo(s) (Evidencia fotográfica, video, documentos, etc)	No.	Tipo. Fotografía	Co. Acc. de [Redacted] y rescata y localización


SECRETARÍA DE SEGURIDAD PÚBLICA  
INSTITUTO FEDERAL DE INVESTIGACIÓN DE LA FUERZA DE SEGURIDAD PÚBLICA

La información contenida en el presente documento es autogenerada y/o reservada en términos de la Ley Federal de Transparencia y Acceso a la Información Pública Federal y/o reservada en términos de la Ley de Acceso a la Información Pública Federal.


No. Folio  
Fecha: \_\_\_/\_\_\_/\_\_\_







ERAL DE  
 A ESPE  
 DE DE  
 NIZADA  
 DA EN  
 TERIA DE



.FTAIPG  
 rt. 18  
 racción II  
 Motivación 2


No. Folio 00038  
Fecha: \_19\_ / \_11\_ / \_2014\_

HOJA DE SERVICIO

Objetivo de Búsqueda	Clave : 1	Descripción SEGURIDAD PERIMETRAL A LAS FOSAS DE [REDACTED]	
Ubicación geográfica	[REDACTED]		
Estado:	Municipio: [REDACTED]	Localidad: [REDACTED]	
Fuente	De la información	De la Instrucción	
Inicio	Fecha: 08 11 2014	Hora: 09:00	
Conclusión	Fecha: A Un Continua	Hora: A Un Continua	
Acciones (Resumen en orden cronológico)	Se efectuaron recorridos pie-tierra en inmediaciones del lugar y se mantiene seguridad perimetral en la zona.		
Resultados (Datos básicos de identificación)	[REDACTED]		
Observaciones	Ninguna		
Unidad administrativa	División D.F.F.	Coordinación C.R.A.I.	Agrupamiento
Mando responsable	Grado / Nombre completo [REDACTED]		No. Expediente/ Firma [REDACTED]
Anexo(s) (Evidencia fotográfica, video, documentos, etc)	No.	Tipo	Contenido

La información contenida en el presente documento es auditable, confidencial y/o reservada en términos de la Ley Federal de Transparencia y Acceso a la Información Pública Gubernamental

FTAIPG  
Art. 18  
Fracción II  
Motivación 2



No. Folio 39  
Fecha: 14/10/2014

**HOJA DE VERIFICACION DE BUSQUEDA POR SECTOR (INICIAL)**

Objetivo de Búsqueda	[REDACTED]			Descripción BUSQUEDA DE LOS 43 ESTUDIANTES DESAPARECIDOS
Ubicación geográfica	[REDACTED]			
Estado: GERRERO	Municipio: [REDACTED]	Localidad: [REDACTED]		
Fuente	De la información		De la Instrucción	
Inicio	Fecha: 14/10/2014		Hora: 09:00 Horas	
Conclusión	Fecha: 14/10/2014		Hora : 12:00 Horas	
Acciones (Resumen en orden cronológico)	Se realizaron Recorridos con vehículos y PIE-TIERRA en inmediaciones del municipio de Iguala se entrevistaron con personas para buscar indicios que lleven a la localización de los 43 normalistas desaparecidos de Ayotzinapa.			
Resultados (Datos básicos de identificación)	Se regresó sin novedad del servicio			
Observaciones	[REDACTED]			
Unidad administrativa	División D.F.F.	Coordinación C.R.A.I.		Agrupamiento
Mando responsable	Grado / Nombre completo [REDACTED]			No. Expediente/ Firma [REDACTED]
Anexo(s) (Evidencia fotográfica, video, documentos, etc)	No.	Tipo Fotográfico.	Contenido 02 fotos.	


La información contenida en el presente documento es auditable, confidencial y/o reservada en términos de la Ley Federal de Transparencia y Acceso a la Información Pública Gubernamental

**SEGOB**  
SECRETARÍA DE GOBIERNO

**SEDENA**

**SEMAR**  
SECRETARÍA DE MARINA

**PGR**

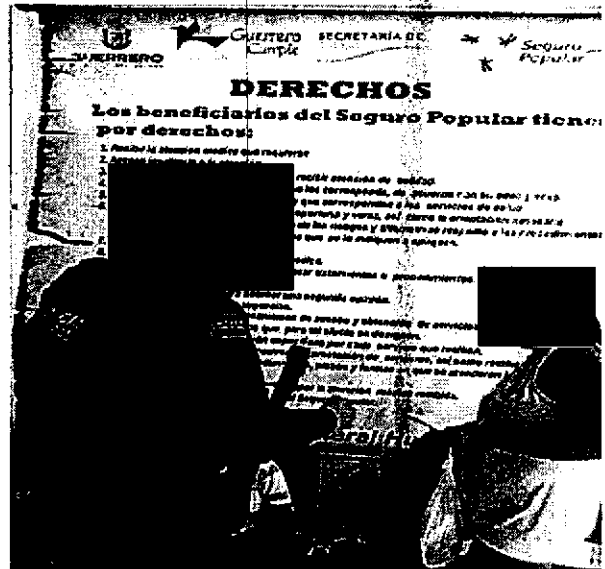



FTAIPG  
Art. 18  
Fracción II  
Motivación 2

**HOJA DE VERIFICACIÓN DE BÚSQUEDA POR SECTOR (INICIAL)**

<b>Objetivo de Búsqueda</b>	Clave: [REDACTED]	<b>Descripción.</b> Búsqueda de los 43 Normalistas desaparecidos.	
<b>Ubicación geográfica</b>	[REDACTED]		
<b>Estado:</b>	<b>Municipio:</b> [REDACTED]	<b>Localidad:</b> [REDACTED]	
<b>Fuente</b>	De la información	De la Instrucción	
<b>Inicio</b>	Fecha 14 10 2014	Hora 10:15 Hrs.	
<b>Conclusión</b>	Fecha 14 10 2014	Hora 19:40 hrs.	
<b>Acciones</b> (Resumen en orden cronológico)	Aproximadamente siendo las 15:21 Hrs. En el Hospital General del municipio [REDACTED] que no hay nadie desconocido y todas las personas que están en el hospital son vecinos del lugar y tienen un familiar con ellos no teniendo noticias sobre alumnos desaparecidos haciéndole recomendaciones que llamen a la línea de emergencia de tener alguna información.		
<b>Resultados</b> (Datos básicos de identificación)	Sin resultado.		
<b>Observaciones</b>	Se llevaron a cabo entrevistas a personas de la localidad así como revisar y confrontar con identificaciones oficiales a las personas para llegar a la localización de los 43 normalistas.		
<b>Unidad administrativa</b>	<b>División</b> F.F.	<b>Coordinación</b> C.R.A.I.	<b>Agrupamiento</b> 10/o. U.S.P.
<b>Mando responsable</b>	<b>Grado / Nombre completo</b> [REDACTED]		<b>No. Ex</b> [REDACTED]
<b>Anexo(s)</b> (Evidencia fotográfica, video, documentos, etc)	<b>No.</b>	<b>Tipo</b>	<b>Conten</b> [REDACTED]

La información contenida en el presente documento es auditable, confidencial y/o reservada en términos de la Ley Federal de Transparencia y Acceso a la Información Pública Gubernamental







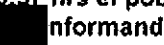



L DE LA REPUBLICA  
PECIALIZADA EN  
EL INCREMENTO  
DA  
NIN  
DE






No. Folio 41  
Fecha: 12/ 10 /2014

**HOJA DE VERIFICACIÓN DE BÚSQUEDA POR SECTOR (INICIAL)**

<b>Objetivo de Búsqueda</b>	Clave 	<b>Descripción</b> BUSQUEDA DE LOS 43 ESTUDIANTES DESAPARECIDOS	
<b>Ubicación geográfica</b>			
<b>Estado:</b>	<b>Municipio:</b> 	<b>Localidad:</b> 	
<b>Fuente</b>	De la información		De la Instrucción
<b>Inicio</b>	Fecha 14/10/14		Hora 10:00 Hrs.
<b>Conclusión</b>	Fecha 14/10/14		Hora 19:00 Hrs.
<b>Acciones</b> (Resumen en orden cronológico)	Aproximadamente siendo las 15:57 hrs el poblado de polocingo se localizó, el centro de salud rural de  informando la c. Medico pasante encargada del lugar  de no había nadie en ese lugar recibiendo atención médica.		
<b>Resultados</b> (Datos básicos de identificación)	NOSE OBTUVIERON RESULTADOS FAVORABLES.		
<b>Observaciones</b>	Se realizaron entrevistas a los habitantes del municipio y patrullajes para obtener información que lleve a la localización de los estudiantes desaparecidos, sin encontrar información importante al respecto. Haciéndole la recomendación que llame a la línea de emergencia de tener alguna información.		
<b>Unidad administrativa</b>	<b>División D.F.F.</b>	<b>Coordinación C.R.A.I.</b>	<b>Agrupamiento</b> 24 UAOC
<b>Mando responsable</b>	<b>Grado / Nombre completo</b> 		<b>No.</b> 
<b>Anexo(s)</b> (Evidencia fotográfica, video, documentos, etc)	<b>No.</b>	<b>Tipo</b> FOTOGRAFIA	<b>Contenido</b>

La información contenida en el presente documento es auditable, confidencial y/o reservada en términos de la Ley Federal de Transparencia y Acceso a la Información Pública.





**SEGOB**  
SECRETARÍA DE GOBERNACIÓN

**SEDENA**

**SEMAR**  
SECRETARÍA DE MARINA

**PCIR**



FTAIPG  
Art. 18  
Fracción II  
Motivación 2

No. Folio: 042  
Fecha: 15 / 10 / 2014


HOJA DE VERIFICACIÓN DE BÚSQUEDA POR SECTOR (INICIAL)

Objetivo de Búsqueda	Clave : [REDACTED]		Descripción Búsqueda de los 43 Normalistas desaparecidos.
Ubicación geográfica	[REDACTED]		
Estado:	Municipio:	[REDACTED]	Localidad [REDACTED]
Fuente	De la información		De la Instrucción
Inicio	Fecha 15/10/2014		Hora 10:00 Hrs.
Conclusión	Fecha 15/10/2014		Hora 19:00 Hrs.
Acciones (Resumen en orden cronológico)	Siendo las 14:15 Hrs. Se realiza en la [REDACTED] Haciendo contacto con el Inspector [REDACTED] con 32 de Fuerza 2 Unimog 02 embarcaciones menores con motor fuera de borda y 3 unidades C.R.P. siendo aproximadamente las 14:25 Hrs. Se embarcan a los padres de Familia para iniciar recorrido de búsqueda en la ya mencionada laguna		
Resultados (Datos básicos de identificación)	Sin Resultados positivos.		
Observaciones	Se realizaron entrevistas del citado municipio y patrullajes para obtener información que lleve a la localización de los estudiantes desaparecido.		
Unidad administrativa	División Fuerzas Federales	Coordinación C.R.A.I.	Agrupamiento 24to. U.A.O.C.
Mando responsable	Grado / Nombre completo [REDACTED]		
Anexo(s) (Evidencia fotográfica, video, documentos, etc)	No.	Tipo	[REDACTED]

La información contenida en el presente documento es auditada de acuerdo a los términos de la Ley Federal de Transparencia y Acceso a la Información Pública Gubernamental



AL DE LA  
 ESPECIAL  
 DELINCUEN  
 CADA  
 EN INVESTIGACIÓN  
 IA DE SECCION ESTE



SEGOB

SENAIR

No. Folio 093  
Fecha: 18/10/14


HOJA DE VERIFICACIÓN DE ATENDIMIENTO POR SECCION UNIDAD

Objetivo de Respuesta:	Circulo: [REDACTED]		Descripción: Búsqueda y localización de los 45 estudiantes desparecidos de la escuela primaria [REDACTED]
Ubicación geográfica:	[REDACTED]		
Estado: Guerrero	Municipio: [REDACTED]	Localidad: [REDACTED]	
Fuente:	De la información: [REDACTED]	De la Instrucción: [REDACTED]	
Inicio:	Fecha: 17/10/14	Hora: 08:00	
Conclusión:	Fecha: 18/10/14	Hora: 08:00	
Acciones (Resumen en orden cronológico):	<p>RECONOCIMIENTO EN LAS COLONIAS DEL SECTOR 1, CUBRIENDO LAS COLONIAS [REDACTED]</p> <p>SE CONTINUA CON EL SERVICIO DE SEGURIDAD SOBRE LA BRECHA QUE CONDUCE A PUEBLO VIEJO, MISMA QUE CONECTA A LAS FOSAS CLANDESTINAS [REDACTED]</p> <p>SE CONTINUA CON EL SERVICIO DE FUERZA DE REACCION EN APOYO AL PERSONAL DE LA SEDENA, MISMO QUE SE ESTABLECE EN EL INTERIOR DEL CAMPO MILITAR DE IGUALA GUERRERO.</p> <p>SE REALIZO RECONOCIMIENTO TERRESTRE CON 10 ELEMENTOS DE FUERZA Y UNIDADES CRPS UN BINOMIO CAMINO EN UNA CRP EN EL AREA IGUALA [REDACTED]</p> <p>IGUALA.</p> <p>SE REALIZO RECONOCIMIENTO TERRESTRE CON TRES UNIDADES CRPS, 20 ELEMENTOS DE FUERZA UN BINOMIO CAMINO CON UNA CRP EN LA ZONA DE IGUALA [REDACTED]</p>		
Resultados (Datos básicos de identificación):	Negativo		
Observaciones:	<p>SE ORGANIZARON 4 EQUIPOS DE LOCALIZACION COMO SIGUE 18 ELEMENTOS DE FUERZA CON 4 CRPS POR EQUIPO DANDO UN TOTAL DE 72 ELEMENTOS CON 18 CRPS DE MANERA PERMANENTE EN EL SECTOR 1 DE IGUALA, GUERRERO.</p> <p>PARA EL SERVICIO DE FUERZA DE REACCION EN COORDINACION CON SEDENA SE ASIGNARON 18 ELEMENTOS DE FUERZA CON 3 CRPS</p> <p>PARA EL SERVICIO DE SEGURIDAD A LA BRECHA QUE CONDUCE A LAS FOSAS CLANDESTINAS DE PUEBLO VIEJO SE ASIGNARON A 24 ELEMENTOS DE FUERZA CON 4 CRPS</p> <p>PARA EL SERVICIO DE SEGURIDAD Y RECONOCIMIENTO TERRESTRE CON LOS PADRES DE FAMILIA DE LOS ESTUDIANTES DESAPARECIDOS Y EL MINISTERIO PUBLICO FEDERAL, SE ASIGNARON 50 ELEMENTOS CON 8 CRPS</p>		
Unidad administrativa:	División: Fuerzas Federales	Coordinación: CRAI	Asesoramiento: [REDACTED] A.O.C.
Mando responsable:	Grado / Nombre completo: [REDACTED]		
Anexo(s) (Evidencia fotográfica, video, documentos, etc):	No.:	Tipo: Fotografía	Co: [REDACTED] y localización: [REDACTED]

La información contenida en el presente documento es auditada y reservada en términos de la Ley Federal de Transparencia y Acceso a la Información Pública (LFTIAPIG) [REDACTED]

SECRETARÍA DE SEGURIDAD NACIONAL  
DIRECCIÓN GENERAL DE INVESTIGACIONES DE SEGURIDAD

LFTIAPIG  
Art. 18  
Fracción II  
Motivación 2



.FTAIPG  
Art. 18  
Fracción II  
Motivación 2



ERAL DE LA RE  
 A ESPECIALI  
 DE DELINCHEN  
 VIZADA  
 DA EN INVESTI  
 ERIA DE SECU

.FTAIPG  
 rt. 18  
 racción II  
 Motivación 2



AL DE LA REPUBLICA  
 ESPECIALIZADA EN  
 DE INVESTIGACION  
 DE REGISTRO





No. Folio 000:44  
 Fecha: 27 / 11 / 2014

HOJA DE SERVICIO

<b>Objetivo de Búsqueda</b>	Clave [REDACTED]	Descripción SEGURIDAD PERIMETRAL A LAS FOSAS DE [REDACTED]	
<b>Ubicación geográfica</b>	Latitud: [REDACTED]	Longitud: [REDACTED]	
<b>Estado:</b>	Municipio: [REDACTED]	Localidad: [REDACTED]	
<b>Fuente</b>	De la información	De la Instrucción	
<b>Inicio</b>	Fecha: 0811 2014	Hora: 09:00	
<b>Conclusión</b>	Fecha: A Un Continua	Hora: A Un Continua	
<b>Acciones</b> (Resumen en orden cronológico)	Se efectuaron recorridos pie-tierra en inmediaciones del lugar y se mantiene seguridad perimetral en la zona.		
<b>Resultados</b> (Datos básicos de identificación)	Positivos. Sin novedad el servicio		
<b>Observaciones</b>	Ninguna		
<b>Unidad administrativa</b>	<b>División</b> D.F.F.	<b>Coordinación</b> C.R.A.I.	<b>Agrupamiento</b>
<b>Mando responsable</b>	Grado / Nombre completo [REDACTED] DE CONFORMIDAD CON LO DISPUESTO EN EL ARTICULO 118, FRACCION II, INCISO "B" DEL REGLAMENTO DE LA P.F. FIRMA EL PRESENTE EL C. PP.		No. Expediente/ Firma [REDACTED]
<b>Anexo(s)</b> (Evidencia fotográfica, video, documentos, etc)	No.	Tipo	Contenido

La información contenida en el presente documento es auditable, confidencial y/o reservada en términos de la Ley Federal de Transparencia y Acceso a la Información Pública Gubernamental

FTAIPG  
 Art. 18  
 Fracción II  
 Motivación 2





No. Folio 045  
 Fecha: \_15\_ / \_11\_ / \_2014\_

### HOJA DE VERIFICACIÓN DE BÚSQUEDA POR SECTOR (INICIAL)


Objetivo de Búsqueda	Clave [REDACTED]	Descripción Búsqueda y localización de los 43 Normalistas desaparecidos.	
Ubicación geográfica	[REDACTED]		
Estado:	Municipio [REDACTED]	Localidad: [REDACTED]	
Fuente	De la información	De la Instrucción	
Inicio	Fecha 15 10 2014	Hora 08:00 hrs.	
Conclusión	Fecha 15 10 2014	Hora 18:00 hrs.	
Acciones (Resumen en orden cronológico)	Salimos a realizar patrullaje de reconocimiento en inmediaciones del centro de iguala donde se localiza la catedral principal y así mismo entrevistándonos con personas que pasan por el lugar para buscar indicios que lleven a la localización de los 43 normalistas desaparecidos de Ayotzinapa.		
Resultados (Datos básicos de identificación)	Sin resultados.		
Observaciones	Se realizaron entrevistas y la comunidad está muy temerosa y por miedo a represalias no se obtuvo resultados positivos solo se recibieron denuncias de las personas indicando que hay personas que les cobran renta y que ya están artos por lo que se les da los pasos a seguir para su denuncia.		
Unidad administrativa	División Fuerzas Federales	Coordinación C.R.A.I.	Agrupamiento
Mando responsable	Grado / Nombre completo [REDACTED]	No. Expediente [REDACTED]	[REDACTED]
Anexo(s) (Evidencia fotográfica, video, documentos, etc)	No.	Tipo	Contenido

La información contenida en el presente documento es auditable, confidencial y/o reservada en términos de la Ley Federal de Transparencia y Acceso a la Informa





AL DE LA R  
SPECIALIZ  
DE UNQUE  
ADU  
EN UNIFICACIÓN  
CACIONER






No. Folio 046  
Fecha: 14-11-2014

**HOJA DE VERIFICACIÓN DE BÚSQUEDA POR SECTOR (INICIAL)**

<b>Objetivo de Búsqueda</b>	Clave [REDACTED]	<b>Descripción BUSQUEDA Y LOCALIZACION DE LOS 43 NORMALISTAS DESAPARECIDOS.</b>	
<b>Ubicación geográfica</b>	[REDACTED]		
<b>Estado:</b>	<b>Municipio:</b> [REDACTED]	<b>Localidad:</b> [REDACTED]	
<b>Fuente</b>	De la información	De la instrucción	
<b>Inicio</b>	Fecha 14 NOV 2014	Hora 12:00 HRS.	
<b>Conclusión</b>	Fecha 14 NOV 2014	Hora 19:30 HRS.	
<b>Acciones</b> (Resumen en orden cronológico)	AL REALIZAR RECORRIDO DE PATRULLAJE EN EL MUNICIPIO DE COCULA CON LA BASE DE OPERACIONES MIXTAS (B.O.M.) EN COORDINACION CON SEDENA EL CUAL SE REALIZARON RECORRIDOS EN BRECHAS EN EL CAMINO DE COCULA PARA LA BUSQUEDA Y LOCALIZACION DE LOS NORMALISTAS DESAPARECIDOS.		
<b>Resultados</b> (Datos básicos de identificación)	SIN NOVEDAD.		
<b>Observaciones</b>	SE REALIZARON RECORRIDOS POR LAS BRECHAS QUE COLINDAN EN EL MUNICIPIO DE COCULA NO OBTENIENDO RESULTADOS FAVORABLES.		
<b>Unidad administrativa</b>	División FUERZAS FEDERALES	Coordinación C.O.E.	Agrupamiento COORDINACIÓN DE OPERACIONES
<b>Mando responsable</b>	Grado / Nombre completo [REDACTED]		No. Ex [REDACTED]
<b>Anexo(s)</b> (Evidencia fotográfica, video, documentos, etc)	No.	Tipo	Contenido

La información contenida en el presente documento es auditable, confidencial y/o reservada en términos de la Ley Federal de Transparencia y Acceso a la Información Pública Gubernamental




No. Folio: 47  
Fecha: 12 / 10 / 2014

**HOJA DE VERIFICACIÓN DE BÚSQUEDA POR SECTOR (INICIAL)**

<b>Objetivo de Búsqueda</b>	Clave: [REDACTED]	<b>Descripción.</b> Búsqueda de los 43 Normalistas desaparecidos.	
<b>Ubicación geográfica</b>	[REDACTED]		
<b>Estado:</b>	<b>Municipio:</b> [REDACTED]	<b>Localidad:</b> [REDACTED]	
<b>Fuente</b>	De la información	De la Instrucción	
<b>Inicio</b>	Fecha 12 / 10 / 2014	Hora 10:00 Hrs.	
<b>Conclusión</b>	Fecha 12 / 10 / 2014	Hora 19:00 Hrs.	
<b>Acciones</b> (Resumen en orden cronológico)	Siendo las 13:15 Hrs se hace contacto con el primer punto en la línea denominada la muralla entrevistando al C. [REDACTED] encargado del lugar se realiza visualización en el interior y exterior.		
<b>Resultados</b> (Datos básicos de identificación)	Sin resultados positivos.		
<b>Observaciones</b>	Se realizaron entrevistas del citado municipio y patrullajes para obtener información que lleve a la localización de los estudiantes desaparecido.		
<b>Unidad administrativa</b>	División Fuerzas Federales	Coordinación C.R.A.I.	Agrupamiento 24/o. U.A.O.C.
<b>Mando responsable</b>	Grado / Nombre completo [REDACTED]	No. [REDACTED]	
<b>Anexo(s)</b> (Evidencia fotográfica, video, documentos, etc)	No.	Tipo	[REDACTED]

La información contenida en el presente documento es auditable, confidencial y/o reservada en términos de la Ley Federal de Transparencia y Acceso a la Información Pública Gubernamental



DE LA REPUBLICA  
DE CALABAZAR  
INCUBADORA

FTAIPG  
Art. 18  
Fracción II  
Motivación 2



No. Folio 048  
Fecha: 20 Nov 2014

HOJA DE VERIFICACIÓN DE BÚSQUEDA POR SECTOR (INICIAL)

Objetivo de Búsqueda	Clave: [REDACTED]	Descripción BÚSQUEDA DE LOS 43 NORMALISTAS DESAPARECIDOS.	
Ubicación geográfica	Latitud: [REDACTED]	Longitud: [REDACTED]	
Estado:	Municipio: [REDACTED]	Localidad: [REDACTED]	
Fuente	De la información	De la Instrucción	
Inicio	Fecha 20 NOV	Hora 15:00 Hrs	
Conclusión	Fecha 20 NOV.	Hora 17:00 Hrs	
Acciones (Resumen en orden cronológico)	SALIO EL [REDACTED] CON 6 ELEMENTOS MAS A BORDO UNA CRP. FIN REALIZAR BÚSQUEDA 43 NORMALISTAS DESAPARECIDOS ESCUELA NORMAL RURAL "RAUL ISIDRO BURGOS"		
Resultados (Datos básicos de identificación)	SIN NOVEDAD		
Observaciones DE INTERÉS SPECIALIZADA EN INFLUENCIAS INVESTIGACIÓN SECUESTRO	SON APROXIMADAMENTE 10 A 12 VIVIENDAS NO SE ENCONTRÓ A NINGUNA PERSONA EN ESA LOCALIDAD.		
Unidad administrativa	División FZAS F92.	Coordinación P-1	Agrupamiento 14/ASPTO.
Mando responsable	Grado / Nombre completo [REDACTED]		No. Expediente/ F [REDACTED]
Anexo(s) (Evidencia fotográfica, video, documentos, etc)	No.	Tipo	Contenido

La información contenida en el presente documento es auditable, confidencial y/o reservada en términos de la Ley Federal de Transparencia y Acceso a la Información Pública Gubernamental



AL DE LA REPÚBLICA  
SPECIALIZADA EN  
DELINCUENCIA  
ADA  
EN INVESTIGACIÓN  
A DE SEQUESTRO

FTAIPG  
Art. 18  
Fracción II  
Motivación 2

No. Folio 049  
Fecha: / /2014

HOJA DE VERIFICACIÓN DE BÚSQUEDA POR SECTOR (INICIAL)

Objetivo de Búsqueda	Clave	Descripción BUSQUEDA DE LOS 43 ESTUDIANTES DESAPARECIDOS	
Ubicación geográfica	Latitud:	Longitud:	
Estado:	Municipio:	Localidad:	
Fuente	De la información	De la Instrucción	
Inicio	Fecha 12/10/14	Hora 10:00 Hrs.	
Conclusión	Fecha 12/10/14	Hora 19:00 Hrs.	
Acciones (Resumen en orden cronológico)	Se realizó búsqueda y localización de los 43 Normalistas desaparecidos en 1 bodega en el Poblado Huitzucó		
Resultados (Datos básicos de identificación)	NOSE OBTUVIERON RESULTADOS FAVORABLES.		
Observaciones	Se realizaron entrevistas a los habitantes del municipio y patrullajes para obtener información que lleve a la localización de los estudiantes desaparecidos, sin encontrar información importante al respecto.		
Unidad administrativa	División D.F.F.	Coordinación C.R.A.I.	Agrupamiento 24 UAOC
Mando responsable	Grado / Nombre completo		No. Expe
Anexo(s) (Evidencia fotográfica, video, documentos, etc)	No.	Tipo FOTOGRAFIA	Contenido

La información contenida en el presente documento es auditable, confidencial y/o reservada en términos de la Ley Federal de Transparencia y Acceso a la Información Pública Gubernamental

FTAIPG  
Art. 18  
Fracción II  
Motivación 2




FTAIPG  
Art. 18  
Fracción II  
Motivación 2

No. Folio 050  
 Fecha: 20 Nov 2017

HOJA DE VERIFICACIÓN DE BÚSQUEDA POR SECTOR (INICIAL)

Objetivo de Búsqueda	Clave: [REDACTED]	Descripción Búsqueda de los 43 Normalistas desaparecidos	
Ubicación geográfica	Latitud: [REDACTED]	Longitud: [REDACTED]	
Estado:	Municipio: [REDACTED]	Localidad: [REDACTED]	
Fuente	De la información	De la Instrucción	
Inicio	Fecha 20 NOV.	Hora 07:00 H.S.	
Conclusión	Fecha 20 NOV.	Hora 09:00 H.S.	
Acciones (Resumen en orden cronológico)	SALE EL [REDACTED] CON RVAL BASSO SUMARDO FIN LLEVA A CABO BÚSQUEDA 43 NORMALISTAS DESAPARECIDOS EN ATYOZINAPAN QRO.		
Resultados (Datos básicos de identificación)	<del>SE ENTREVISTO</del> SIN NOVEDAD.		
Observaciones	SE ENTREVISTO A LA SEÑORA [REDACTED] ASI COMO OTRAS PERSONAS, MANIFESTANDO QUE NO TIENEN CONOCI MIENTO DE SITUACIONES O DE SCOTE EXTRAORDINA O QUE HAYAN VISTO GENTE DESCONOCIDA.		
Unidad administrativa	División FZAS. FDHS	Coordinación REACCION NETA INM.	Agrupamiento 14/1. DGTG.
Mando responsable	Grado / Nombre completo SO [REDACTED]	No. Expediente/ Fir [REDACTED]	[REDACTED]
Anexo(s) (Evidencia fotográfica, video, documentos, etc)	No.	Tipo	Contenido

La información contenida en el presente documento es auditable, confidencial y/o reservada en términos de la Ley Federal de Transparencia y Acceso a la Información Pública Gubernamental




No. Folio 051  
Fecha: 2011



HOJA DE VERIFICACIÓN DE BÚSQUEDA POR SECTOR (INICIAL)

Objetivo de Búsqueda	Clave: [REDACTED]	Descripción BÚSQUEDA DE LOS 43 NORMALISTAS DESAPARECIDOS	
Ubicación geográfica	Latitud: [REDACTED]	Longitud: [REDACTED]	
Estado:	Municipio: [REDACTED]	Localidad: [REDACTED]	
Fuente	De la información	De la Instruc [REDACTED]	
Inicio	Fecha 20 NOV.	Hora 13:00 HRS	
Conclusión	Fecha 20 NOV.	Hora 15:00 HRS.	
Acciones (Resumen en orden cronológico)	SALIO EL SUBOFICIAL [REDACTED] CON 6 ELEMENTOS FZA A BORDO UNA CERP FIN REALIZAR BÚSQUEDA 43 NORMALISTAS DESAPARECIDOS ESC. NORMAL BAUL USIODO BUREA		
Resultados (Datos básicos de identificación) LA REPL LIZADA BIENCIA	SIN NOVEDAD		
Observaciones	[REDACTED]		
Unidad administrativa	División FZAS. FED	Coordinación RECCION Y ACCION INLCO	Agrupamiento 146 USP
Mando responsable	Grado / Nombre completo [REDACTED]	No. Expediente/ Firm [REDACTED]	[REDACTED]
Anexo(s) (Evidencia fotográfica, video, documentos, etc)	No.	Tipo	Contenido

La información contenida en el presente documento es auditable, confidencial y/o reservada en términos de la Ley Federal de Transparencia y Acceso a la Información Pública Gubernamental



CANON



FTAIPG  
Art. 18  
Fracción II  
Motivación 2





No. Folio 052  
Fecha: 2011/1/14

HOJA DE VERIFICACIÓN DE BÚSQUEDA POR SECTOR (INICIAL)

Objetivo de Búsqueda	Clave: [REDACTED]	Descripción BÚSQUEDA DE LOS 43 NORMALISTAS DESAPARECIDOS.	
Ubicación geográfica	Latitud: [REDACTED]	Longitud: [REDACTED]	
Estado:	Municipio: [REDACTED]	Localidad: [REDACTED]	
Fuente	De la información		De la Instrucción
Inicio	Fecha 20 NOV. 2014	Hora	10:00 Hrs
Conclusión	Fecha 20 NOV. 2014	Hora	12:00 Hrs.
Acciones (Resumen en orden cronológico)	SALIO EL SO. [REDACTED] COGN 6 ELEMENTOS MAS A BORDO UNA CRP. FIN REALIZAR BÚSQUEDA 43 NORMALISTAS DESAPARECIDOS ESCUELA NORMAL RURAL ISIDRO BURGOS		
Resultados (Datos básicos de identificación)	SIN NOVEDAD		
Observaciones	[REDACTED]		
Unidad administrativa	División FED. FED.	Coordinación REGION 4 DLETA INMEDIATA	Agrupamiento 140/NSP.
Mando responsable	Grado / Nombre completo S.O. [REDACTED]	No. Expediente/ Firma [REDACTED]	[REDACTED]
Anexo(s) (Evidencia fotográfica, video, documentos, etc)	No.	Tipo	Contenido

La información contenida en el presente documento es auditable, confidencial y/o reservada en términos de la Ley Federal de Transparencia y Acceso a la Información Pública Gubernamental




No. Folio 053  
Fecha: 14 / 10 / 2014

HOJA DE VERIFICACIÓN DE BÚSQUEDA POR SECTOR (INICIAL)

Objetivo de Búsqueda	Clave : [REDACTED]	Descripción	
Ubicación geográfica	Latitud: [REDACTED]	Longitud [REDACTED]	
Estado:	Municipio: [REDACTED]	Localidad: [REDACTED]	
Fuente	De la información	De la Instrucción	
Inicio	Fecha 14 10 2014	Hora 09:00 HRS	
Conclusión	Fecha 14 10 2014	Hora 18:00 HRS.	
Acciones (Resumen en orden cronológico)	SE REALIZARON ACCIONES DE BÚSQUEDA EN INMEDIACIONES DEL [REDACTED] EN COORDINACION CON PERSONAL DE CROP LOS CUALES SE REALIZO RECORRIDO DE PATRULLAJE PARA LA BUSQUEDA Y LOCALIZACION DE LOS 43 ESTUDIANTES DESAPARECIDOS EN LAS INMEDIACIONES DEL RIO NUEVO BLASAS RECORRIENDO UN APROXIMADO DE 5 KILOMETROS DE NORTE A SUR		
Resultados (Datos básicos de identificación)	SIN RESULTADOS POSITIVOS.		
Observaciones	RECORRIDO EN LANCHA POR PARTE DE RURALES Y CROP		
Unidad administrativa	División FUERZAS FEDERALES	Coordinación REACCIÓN Y ALERTA INMEDIATA	Agrupamiento OPERACIONES TACTICAS RURALES
Mando responsable	Grado / Nombre completo [REDACTED]	No. Expediente [REDACTED]	[REDACTED]
Anexo(s) (Evidencia fotográfica, video, documentos , etc)	No. 07	Tipo FOTOGRAFÍAS	Contenido

La información contenida en el presente documento es auditable, confidencial y/o reservada en términos de la Ley Federal de Transparencia y Acceso a la Información Pública Gubernamental



.FTAIPG  
Art. 18  
Fracción II  
Motivación 2

No. Folio 054  
Fecha: 1-1-

HOJA DE VERIFICACIÓN DE BÚSQUEDA POR SECTOR (INICIAL)

Objetivo de Búsqueda	Clave: [REDACTED]	Descripción: Búsqueda y localización de los 43 poblados de Apatzacoatlán	
Ubicación geográfica	Latitud: [REDACTED]	Longitud: [REDACTED]	
Estado:	Municipio: [REDACTED]	Localidad: [REDACTED]	
Fuente	De la información	De la instrucción	
Inicio	Fecha 15/Octubre/2014	Hora 09.00	
Conclusión	Fecha 15/Octubre/2014	Hora 19.30	
Acciones (Resumen en orden cronológico)	3 COD. 14805, 15033, 15034, 20046 8257 7526, 2 municipios se dispuso a establecer Evidencias de Búsqueda, se iniciaron 6 Inmersiones se entrevistaron a 20 personas, se Recorrió la Zona de los municipios		
Resultados (Datos básicos de identificación)	Negativos		
Observaciones	Especializada en LINGÜENIA A INVESTIGACIÓN		
Unidad administrativa	División Fuerzas Coordinación Federativas.	CRDP.	Agrupamiento 76 B600 (4,5,6)
Mando responsable	Grado / Nombre completo INSPECTOR	No. Expediente	[REDACTED]
Anexo(s) (Evidencia fotográfica, video, documentos, etc)	[REDACTED]	Tipo	Contenido [REDACTED]

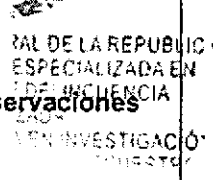
La información contenida en el presente documento es auditable, confidencial y/o reservada en términos de la Ley Federal de Transparencia y Acceso a la Información Pública Gubernamental



FTAIPG  
Art. 18  
Fracción II  
Motivación 2

No. Folio 055  
Fecha: 15/10/14

HOJA DE VERIFICACIÓN DE BÚSQUEDA POR SECTOR (INICIAL)

Objetivo de Búsqueda	Clave [REDACTED]	Descripción Búsqueda de los Estradantes	
Ubicación geográfica	Latitud: [REDACTED]	Longitud [REDACTED]	
Estado:	Municipio: [REDACTED]	Localidad: [REDACTED]	
Fuente	De la información		De la Instrucción [REDACTED]
Inicio	Fecha 15-10-2014	Hora	09:00 hrs
Conclusión	Fecha 18-10-2014	Hora	20:00 hrs
Acciones (Resumen en orden cronológico)	Se realizaron reconocidos a pie y sobre el agua lagoon [REDACTED] en búsqueda de Restos Humanos		
Resultados (Datos básicos de identificación)	Sin Indicios		
Observaciones			
Unidad administrativa	División DFF	Coordinación CRAI	Agrupamiento Unidad Canina
Mando responsable	Grado / Nombre completo [REDACTED]		No. Expediente/ Firma [REDACTED]
Anexo(s) (Evidencia fotográfica, video, documentos, etc)	No. 06	Tipo fotos	Contenido

La información contenida en el presente documento es auditable, confidencial y/o reservada en términos de la Ley Federal de Transparencia y Acceso a la Información Pública Gubernamental



ALDE LA REPÚBLICA  
ESPECIALIZADA EN  
DELINCUENCIA  
ZADA  
EN INVESTIGACIÓN






No. Folio 056  
Fecha: 16/10/14


HOJA DE VERIFICACIÓN DE BÚSQUEDA POR SECTOR (INICIAL)

Objetivo de Búsqueda	Clave	Descripción	
	[REDACTED]	Búsqueda de los Estudiantes	
Ubicación geográfica	Latitud:	Longitud:	[REDACTED]
Estado:	Municipio:	Localidad:	
Fuente	De la información	De la Instrucción	
Inicio	Fecha	Hora	
	16-OCT-2014	09:00	
Conclusión	Fecha	Hora	
	16-OCT-2014	20:00	
Acciones (Resumen en orden cronológico)	Se realizaron recorridos en conjunto con el grupo tático Seg. Reg. y grupo tático rural en la carretera Iguala-Chilpancingo.		
Resultados (Datos básicos de identificación)	Sin indicios.		
Observaciones	~		
Unidad administrativa	División	Coordinación	Agrupamiento
	DGF	CRAI	DGANC
Mando responsable	Grado / Nombre completo		No. Expediente/ Firma
	[REDACTED]		[REDACTED]
Anexo(s) (Evidencia fotográfica, video, documentos, etc)	No.	Tipo	Contenido
	04	botas	

La información contenida en el presente documento es auditable, confidencial y/o reservada en términos de la Ley Federal de Transparencia y Acceso a la Información Pública Gubernamental



AMERICAN





No. Folio 057  
Fecha: 1/1

HOJA DE VERIFICACIÓN DE BÚSQUEDA POR SECTOR (INICIAL)

Objetivo de Búsqueda	Clave	Descripción: Búsqueda y localización de los 43 periodistas de AYOTZHUAPAN	
Ubicación geográfica	Latitud	Longitud:	
Estado:	Municipio	Localidad:	
Fuente	De la información	De la instrucción	
Inicio	Fecha	Hora	
Conclusión	Fecha	Hora	
Acciones (Resumen en orden cronológico)	3 CAD. 15033, 15034, 19805, 300106 7528, 7529, 8241, 2 cadenas, se prosiguen a establecer los equipos de Búsqueda de Hicieron 7 inspecciones se establecieron 3 escuchas para revisión las Ruinas de la Presa		
Resultados (Datos básicos de identificación)	CON RESULTADOS NEGATIVOS		
Observaciones	AL DE LA REPÚBLICA SECRETARÍA DE DEFENSA NACIONAL SECRETARÍA DE MARINA SECRETARÍA DE GOBERNACIÓN SECRETARÍA DE SEGURIDAD PÚBLICA SECRETARÍA DE ECONOMÍA SECRETARÍA DE ENERGÍA SECRETARÍA DE FOMENTO ECONÓMICO Y TURISMO SECRETARÍA DE HACIENDA Y FISCALÍA SECRETARÍA DE INTERIORES SECRETARÍA DE JUSTICIA Y FIDEICOMISARÍA SECRETARÍA DE MEDIO AMBIENTE Y CLIMA SECRETARÍA DE SALUD SECRETARÍA DE TRABAJO Y PREVISIÓN SOCIAL SECRETARÍA DE TRANSPORTES Y INFRAESTRUCTURA SECRETARÍA DE VIVIENDA Y OBRAS PÚBLICAS SECRETARÍA DE CULTURA		
Unidad administrativa	División	Coordinación	Agrupamiento
Mando responsable	Grado / Nombre completo		No. Expediente
Anexo(s) (Evidencia fotográfica, video, documentos, etc)	No.	Tipo	Contenido

La información contenida en el presente documento es auditable, confidencial y/o reservada en términos de la Ley Federal de Transparencia y Acceso a la Información Pública Gubernamental




.FTAIPG  
Art. 18  
Fracción II  
Motivación 2

No. Folio 058  
 Fecha: 16/10/14

HOJA DE VERIFICACIÓN DE BÚSQUEDA POR SECTOR (INICIAL)

Objetivo de Búsqueda	Clave	Descripción	
		Búsqueda de los Estudiantes	
Ubicación geográfica	Latitud	Longitud	
Estado:	Municipio:	Localidad:	
Fuente	De la información	De la Instrucción	
Inicio	Fecha	Hora	
	16-OCT-14	09:00	
Conclusión	Fecha	Hora	
	16-OCT-14	16:00	
Acciones (Resumen en orden cronológico)	Búsqueda de Restos Humanos en la comunidad de [redacted] en conjunto con la ZUAAO.		
Resultados (Datos básicos de identificación)	Sin indicios.		
Observaciones			
Unidad administrativa	División	Coordinación	Agrupamiento
	DFE	CRAI	DRUE
Mando responsable	Grado / Nombre completo	No. Expediente	
	[redacted]	[redacted]	
Anexo(s) (Evidencia fotográfica, video, documentos, etc)	No.	Tipo	Contenido
	06	fotos	[redacted]

La información contenida en el presente documento es auditable, confidencial y/o reservada en términos de la Ley Federal de Transparencia y Acceso a la Información Pública Gubernamental




No. Folio 059  
Fecha: \_1\_/\_1\_/\_


HOJA DE VERIFICACIÓN DE BÚSQUEDA POR SECTOR (INICIAL)

Objetivo de Búsqueda	Clav [REDACTED]	Descripción Búsqueda y localización de los 43 porristas de los D.VOTZANAPA	
Ubicación geográfica	Latitud: [REDACTED]	Longitud: [REDACTED]	
Estado:	Municipio: [REDACTED]	Localidad: [REDACTED]	
Fuente	De la información		De la instrucción
Inicio	Fecha 17/Octubre/2014	Hora 09:00	
Conclusión	Fecha 17/Octubre/2014	Hora 19:00	
Acciones (Resumen en orden cronológico)	5 UJIBO 6 / 8251, 8246, 8250, 8257, 8252 1 CRD. 14205, se elaboraron fichas de 32 personas se recorrió a pie en poblado, recorriendo 7 casas, 13 BOM DOJADAS, 3 PUEBLOS, EN PROCESO DE IDENTIFICACIÓN		
Resultados (Datos básicos de identificación)	NEGATIVOS		
Observaciones (AL DE LA REPUBLICA ESPECIALIZADA EN DELINCUENCIA ORGANIZADA Y DE SEQUESTRO)	[REDACTED]		
Unidad administrativa	División FUERZAS ARMADAS	Coordinación CROP	Agrupamiento 21 D. (45,6)
Mando responsable	Grado / Nombre completo [REDACTED]		No. Expediente [REDACTED]
Anexo(s) (Evidencia fotográfica, video, documentos, etc)	No.	Tipo	Contenido [REDACTED]

La información contenida en el presente documento es auditable, confidencial y/o reservada en términos de la Ley Federal de Transparencia y Acceso a la Información Pública Gubernamental



GENERAL DE LA REPUBLICA  
POLICIA ESPECIALIZADA  
DE DELINCUENCIA  
ORGANIZACION  
NACIONAL DE INVESTIGACIONES  
FEDERALES DE POLICIA



FTAIPG  
Art. 18  
Fracción II  
Motivación 2



No. Folio 060  
Fecha: \_/ \_/ \_

HOJA DE VERIFICACIÓN DE BÚSQUEDA POR SECTOR (INICIAL)

Objetivo de Búsqueda	Clave: [REDACTED]	Descripción: Búsqueda y localización de los 43 normalistas de Ayotzinapa	
Ubicación geográfica	Latitud: [REDACTED]	Longitud: [REDACTED]	
Estado:	Municipio: [REDACTED]	Localidad: [REDACTED]	
Fuente	De la información	De la instrucción	
Inicio	Fecha 10 / Octubre / 2014	Hora 10.50	
Conclusión	Fecha 18 / Octubre / 2014	Hora 15.53	
Acciones (Resumen en orden cronológico)	9 011106, 7528, 7524, 8257, 8251, 8252, 8246, 8255, 8258, 4 CROD, 15033, 15034, 19805, 14740, 10MBUNSAJUS 13838, 1ADUEN COMIENZO 12334 CON 2 PARRAS, SE PROCESÓ A NIVEL DE DIMENSIONES Y RECONOCER LA REVISTA DE LOS PRESOS.		
Resultados (Datos básicos de identificación)	NEGATIVOS		
Observaciones (AL DE LA REPUBLICA ESPECIALIZADA EN DE INFLUENCIA SADA DE SEQUESTRO)	Revisar la población que la Policía comunitaria se encuentra o sus ordenes de la delincuencia		
Unidad administrativa	División Fuerzas Policiales	Coordinación CROD.	Agrupamiento 21. PGR.
Mando responsable	Grado / Nombre completo [REDACTED]	No. Expediente / F [REDACTED]	
Anexo(s) (Evidencia fotográfica, video, documentos, etc)	No.	Tipo	Contenido

La información contenida en el presente documento es auditable, confidencial y/o reservada en términos de la Ley Federal de Transparencia y Acceso a la Información Pública Gubernamental



AL DE LA R  
 ESPECIALIZ  
 DE LINQUE  
 TADA  
 EN INVE  
 TA DE SECL



No. Folio 061  
Fecha: 1/1/

### HOJA DE VERIFICACIÓN DE BÚSQUEDA POR SECTOR (INICIAL)

Objetivo de Búsqueda	Clave	Descripción Búsqueda y localización de los 43 voluntarios de AYOTZINCAP.	
Ubicación geográfica	Latitud	Longitud	
Estado:	Municipio:	Localidad:	
Fuente	De la información:	De la información:	
Inicio	Fecha 19/Octubre/2014	Hora 09.00	
Conclusión	Fecha 19/Octubre/2014	Hora 15.00	
Acciones (Resumen en orden cronológico)	4 CD0, 19033, 19034, 14805, 14740, 800, 206, 8251, 8257, 8250, 8248, 7924, 7528, 8252, 8246, 1 DABONANCIA 13850, se distribuye el personal por escuelas y se recorren con personal, se entregaron 25 personas.		
Resultados (Datos básicos de identificación)	NEGATIVOS.		
Observaciones	[Redacted]		
Unidad administrativa	División Recursos Federales	Coordinación CROP.	Agrupamiento (4, 5, 6)
Mando responsable	Grado / Nombre completo Inspector	No. Expediente	[Redacted]
Anexo(s) (Evidencia fotográfica, video, documentos, etc)	[Redacted]	Contenido	[Redacted]

La información contenida en el presente documento es auditable, confidencial y/o reservada en términos de la Ley Federal de Transparencia y Acceso a la Información Pública Gubernamental





No. Folio 062

Fecha: 1/1/

HOJA DE VERIFICACIÓN DE BÚSQUEDA POR SECTOR (INICIAL)

Objetivo de Búsqueda	Clave	Descripción	
Ubicación geográfica	Latitud:	Longitud:	
Estado:	Municipio:	Localidad:	
Fuente	De la información	De la Instrucción	
Inicio	Fecha 20 / octubre / 2014	Hora 10.10	
Conclusión	Fecha 20 / octubre / 2014	Hora 15.00	
Acciones (Resumen en orden cronológico)	4 CD. 15033, 15034, 14805, 14740, Guincho 7528, 8251, 8257, 8250, 8298, 7524, 8252 8246, 13850. DWDJWAWUWU, SE ESTABAN VISANDO 20 PERSONAS Y SE BUSCARON COSAS DEDUCIDAS Y 2 PREGUNTAS		
Resultados (Datos básicos de identificación)	NINGUNO, NEGATIVO		
Observaciones	LA POBLACION NO SE SIGUE SEGURO DE POR INTERMEDIACION		
Unidad administrativa	División Federales	Coordinación	Asesoría (4516)
Mando responsable	Grado / Nombre completo	No. Expediente/ Firma	
Anexo(s) (Evidencia fotográfica, video, documentos, etc)	Contenido		

La información contenida en el presente documento es auditable, confidencial y/o reservada en términos de la Ley Federal de Transparencia y Acceso a la Información Pública Gubernamental



No. Folio 063  
Fecha: 20 / 10 / 2014

HOJA DE VERIFICACIÓN DE BÚSQUEDA POR SECTOR (INICIAL)

Objetivo de Búsqueda	Clave	Descripción	
Ubicación geográfica	Latitud	Longitud:	
Estado:	Municipio:	Localidad:	
Fuente	De la información	De la Instrucción	
Inicio	Fecha: 20 10 2014	Hora	
Conclusión	Fecha: 20 10 2014	Hora	
Acciones (Resumen en orden cronológico)	Se efectuaron servicios de patrullaje, prevención y disuasión en las inmediaciones del poblado, en búsqueda de los estudiantes desaparecidos.		
Resultados (Datos básicos de identificación)	Negativo.		
Observaciones	ninguna		
Unidad administrativa	División D.F.F.	Coordinación C.R.A.I.	Agrupamiento
Mando responsable	Grado / Nombre completo		No. Expediente
Anexo(s) (Evidencia fotográfica, video, documentos, etc)	No.	Tipo	Contenido

La información contenida en el presente documento es auditable, confidencial y/o reservada en términos de la Ley Federal de Transparencia y Acceso a la Información Pública Gubernamental

FTAIPG  
Art. 18  
Fracción II  
Motivación 2

PERSONAL EN LA BUSQUEDA DE LOS ESTUDIANTES DESAPARECIDOS



IA DE SEQUESTRO

SECRETARÍA DE GOBIERNO  
FEDERACIÓN DE LA REPÚBLICA  
ESPECIALIZADA EN  
DE DELINCUENCIA  
NIZADA  
IDA EN INVESTIGACIÓN  
ERIA DE SEQUESTRO



No. Folio 064

Fecha: 1/1/

HOJA DE VERIFICACIÓN DE BÚSQUEDA POR SECTOR (INICIAL)

Objetivo de Búsqueda	Clave	Descripción	
		Búsqueda y localización de los 43 porristas de NYOTENAPWA	
Ubicación geográfica	Latitud:	Longitud:	
Estado:	Municipio:	Localidad:	
Fuente	De la información	De la Instrucción	
Inicio	Fecha	Hora	
	21 / OCTUBRE / 2014	10.00	
Conclusión	Fecha	Hora	
	21 / OCTUBRE / 2014	14.00	
Acciones (Resumen en orden cronológico)	Derivado a la población con 5 unidades, 8246, 8248, 8251, 7524, 8257, 4 CRO. 15033, 15034, 14805, 14740, 2 unidades y 1 unidad 13850, 1 PAU en 14232 con 2 personas, se procedió a resguardos recorriendo las localidades, con 20 elementos se sirvió a las curules del día para buscar edificios y 2 personas, se entregaron a 14 personas, sin dejar su nombre		
Resultados (Datos básicos de identificación)	DEPORTADOS		
Observaciones	NA POBLACION POR TENDR NO QUERER POR INTERMED.		
Unidad administrativa	División	Coordinación	Agrupamiento
	Fuerzas Armadas	CROP.	(4,5,6)
Mando responsable	Grado / Nombre completo	No. Expediente	
	[Redacted]	[Redacted]	
Anexo(s) (Evidencia fotográfica, video, documentos, etc)	No.	Tipo	Contenido
			[Redacted]

La información contenida en el presente documento es auditable, confidencial y/o reservada en términos de la Ley Federal de Transparencia y Acceso a la Información Pública Gubernamental





No. Folio 065  
Fecha: \_/ \_/ \_

HOJA DE VERIFICACIÓN DE BÚSQUEDA POR SECTOR (INICIAL)

Objetivo de Búsqueda	Clave	Descripción	
		Búsqueda y localización de los 43 normalistas de Oaxaca	
Ubicación geográfica	Latitud:	Longitud:	
Estado:	Municipio:	Localidad:	
Fuente	De la información	De la Instrucción	
Inicio	Fecha 22 / Octubre / 2014	Hora 09.00	
Conclusión	Fecha 22 / Octubre / 2014	Hora 12.00	
Acciones (Resumen en orden cronológico)	ORDENAMOS A LA POBLACION con 4 unidades 8251, 8250, 7524, 8248, 4 CRD. 15033, 15034, 14805, 14740, 1 DISTRIBUCION 13850, 500 56 DE F25, SE DISTRIBUYERON EN ESCUELAS, SE ENTREGA STADO A 30 PERSONAS, SE REALIZAN 4 CASOS ABANDONADOS,		
Resultados (Datos básicos de identificación)	NEGATIVOS		
Observaciones	LA POBLACION INTERACTUO CON LA DENUNDA EN LOS CERROS		
Unidad administrativa	División	Coordinación	Agrupamiento
	Fuerzas Federales	CRDP.	
Mando responsable	Grado / Nombre completo	No. Expediente	
	INSPECCION		
Anexo(s) (Evidencia fotográfica, video, documentos, etc)	No.	Tipo	Contenido

La información contenida en el presente documento es auditable, confidencial y/o reservada en términos de la Ley Federal de Transparencia y Acceso a la Información Pública Gubernamental



EN INVESTIGACI  
A DE SEQUESTRO



J.FTAIPG  
Art. 18  
Fracción II  
Motivación 2

No. Folio 066  
 Fecha: 21/10/14

HOJA DE VERIFICACIÓN DE BÚSQUEDA POR SECTOR (INICIAL)

Objetivo de Búsqueda	Clave: [REDACTED]	Descripción Búsqueda de (O) Estudiante	
Ubicación geográfica	Latitud: [REDACTED]	Longitud: [REDACTED]	
Estado:	Municipio: [REDACTED]	Localidad: [REDACTED]	
Fuente	De la Información	De la Instrucción	
Inicio	Fecha 21-10-2014	Hora 11:20 hrs.	
Conclusión	Fecha 21-10-2014	Hora 17:30 hrs	
Acciones (Resumen en orden cronológico)	Se realizaron búsquedas de Registros Humanos con Personal del 23. Agto (OTR) en el [REDACTED]		
Resultados (Datos básicos de identificación)	Sin indicios.		
Observaciones	[REDACTED]		
Unidad administrativa	División DFX	Coordinación CRAI	Agrupamiento Unidad Carina
Mando responsable	Grado / Nombre completo SB [REDACTED]	No. Expediente/ Firma [REDACTED]	
Anexo(s) (Evidencia fotográfica, video, documentos, etc)	No. 04	Tipo fotos	Contenido

La información contenida en el presente documento es auditable, confidencial y/o reservada en términos de la Ley Federal de Transparencia y Acceso a la Información Pública Gubernamental

FTAIPG  
 Art. 18  
 Fracción II  
 Motivación 2



LOS  
 DE  
 DE  
 DE  
 DE



FTAIPG  
 Art. 18  
 Fracción II  
 Motivación 2

No. Folio 067  
Fecha: 21 / 10 / 2014

HOJA DE VERIFICACIÓN DE BÚSQUEDA POR SECTOR (INICIAL)

Objetivo de Búsqueda	Clave	[REDACTED]		Descripción
Ubicación geográfica	Latitud	[REDACTED]		Longitud
Estado:	Municipio:	[REDACTED]		Localidad:
Fuente	De la Información		De la Instrucción	
Inicio	Fecha: 21 10 2014		Hora: 10:30 hrs.	
Conclusión	Fecha: 21 10 2014		Hora: 16:00 hrs.	
Acciones (Resumen en orden cronológico)	Se efectuaron recorridos pie-tierra, por barrancas, veredas, caminos del tercer orden e inmediaciones del citado poblado, en la búsqueda de los 43 estudiantes desaparecidos.			
Resultados (Datos básicos de identificación)	Negativos			
Observaciones	Ninguna			
Unidad administrativa	División D.F.F.	Coordinación C.R.A.I.		Agrupamiento
Mando responsable	Grado / Nombre completo			No. Ex
	[REDACTED]			[REDACTED]
Anexo(s) (Evidencia fotográfica, video, documentos, etc)	No.	Tipo		Contenido

La información contenida en el presente documento es auditable, confidencial y/o reservada en términos de la Ley Federal de Transparencia y Acceso a la Información Pública Gubernamental

PERSONAL EN LA BUSQUEDA DE LOS 43 ESTUDIANTES DESAPARECIDOS



PROCURADURÍA GENERAL DE LA REPÚBLICA  
FISCALÍA ESPECIALIZADA EN  
DELINCUENCIA ORGANIZADA  
UNIDAD DE INVESTIGACIÓN  
DE SECUESTRO





No. Folio 068  
 Fecha: 21/10/14

HOJA DE VERIFICACIÓN DE BÚSQUEDA POR SECTOR (INICIAL)

Objetivo de Búsqueda	Clave	Descripción	
	[Redacted]	Búsqueda de 101 Estudiante	
Ubicación geográfica	Latitud:	Longitud:	
	[Redacted]	[Redacted]	
Estado:	Municipio:	Localidad:	
	[Redacted]	[Redacted]	
Fuente	De la información		De la Instrucción
Inicio	Fecha	Hora	
	21-OCT-14	08:00	
Conclusión	Fecha	Hora	
	21-OCT-14	13:15	
Acciones (Resumen en orden cronológico)	En conjunto con personal de la división científica se realizaron búsquedas de Restos Humanos en la comunidad [Redacted]		
Resultados (Datos básicos de identificación)	Sin indicios de Restos Humanos.		
Observaciones			
Unidad administrativa	División	Coordinación	Agrupamiento
	DFE	CEAI	Unidad Canina
Mando responsable	Grado / Nombre completo		No. Expediente
	SB [Redacted]		[Redacted]
Anexo(s) (Evidencia fotográfica, video, documentos, etc)	No.	Tipo	Contenido
	04	Fotos	[Redacted]

La información contenida en el presente documento es auditable, confidencial y/o reservada en términos de la Ley Federal de Transparencia y Acceso a la Información Pública Gubernamental




DE LA REPUBLICA  
SPECIAL AGENCIA EN  
DELINCUENCIA  
ADA  
EN INVESTIGACION  
IA DE SECUESTRO

No. Folio 069  
 Fecha: 21/10/14

HOJA DE VERIFICACIÓN DE BÚSQUEDA POR SECTOR (INICIAL)

Objetivo de Búsqueda	Clave	Descripción	
	[Redacted]	Búsqueda de los Estudiantes	
Ubicación geográfica	Latitud:	Longitud:	
	[Redacted]	[Redacted]	
Estado:	Municipio:	Localidad:	
	[Redacted]	[Redacted]	
Fuente	De la información:	De la Instrucción:	
	[Redacted]	[Redacted]	
Inicio	Fecha	Hora	
	21-OCT-2014	08:00 hrs	
Conclusión	Fecha	Hora	
	21-OCT-2014	14:25 hrs	
Acciones (Resumen en orden cronológico)	Se realizaron búsquedas de Restos Humanos en los poblados de [Redacted]		
Resultados (Datos básicos de identificación)	Sin indicios		
Observaciones			
Unidad administrativa	División	Coordinación	Agrupamiento
	DFF	CRAI	Unidad Camino
Mando responsable	Grado / Nombre completo	No. Expediente/ Firma	
	PT [Redacted]	[Redacted]	
Anexo(s) (Evidencia fotográfica, video, documentos, etc)	No.	Tipo	Contenido
	05	Fotografías	

La información contenida en el presente documento es auditable, confidencial y/o reservada en términos de la Ley Federal de Transparencia y Acceso a la Información Pública Gubernamental



ALIEVA...  
SPECI...  
DIR...  
A...  
E...  
V...



No. Folio 00070  
Fecha: 31/10/14

### HOJA DE VERIFICACIÓN DE BÚSQUEDA POR SECTOR (INICIAL)

<b>Objetivo de Búsqueda</b> Cerro	Clave: [REDACTED]	<b>Descripción:</b> Referencia se encuentra ubicada [REDACTED]	
<b>Ubicación geográfica</b>	Latitud [REDACTED]	Longitud [REDACTED]	
<b>Estado:</b> Guerrero	<b>Municipio:</b> [REDACTED]	<b>Localidad:</b> [REDACTED]	
<b>Fuente</b>	De la información	De la Instrucción	
<b>Inicio</b>	Fecha 31-10-14	Hora 13:50	
<b>Conclusión</b>	Fecha 31-10-14	Hora 18:00	
<b>Acciones</b> (Resumen en orden cronológico)	SE ONICIA RECORRIDO DE UBICACION SOBRE [REDACTED], SUBIENDO PUESTERA APROXIMADAMENTE 500 MTS, LLEGANDO A LAS COORDENADAS APROX MENCIONADAS Y EFECTUANDO VERIFICACION PERIMETRAL EN UN RADIO APROX. DE 60 MTS, S [REDACTED] CONCLUYENDO LA BUSQUEDA A LAS 18:00 HRS.		
<b>Resultados</b> (Datos básicos de identificación)	SE INSPECTO EL LUGAR DE LAS COORDENADAS, LLEGANDO ACABO RESEÑA FOTOGRAFICA DEL LUGAR, RESULTANDO ESTO SIN NOVEDAD.		
<b>Observaciones</b>	EL LUGAR DE LAS COORDENADAS ES UN CLARO, Y TERRENO PLANO, [REDACTED]		
<b>Unidad administrativa</b>	División GUARDAMERIA	Coordinación OPERACIONES	Agrupamiento AGDIA
<b>Mando responsable</b>	Grado / Nombre completo [REDACTED]		No. Expediente [REDACTED]
<b>Anexo(s)</b> (Evidencia fotográfica, video, documentos, etc)	No. 5	Tipo FOTOGRAFIA	Contenido RUTA DE ONLID, RESEÑA FOTOGRAFICA DEL LUGAR.

La información contenida en el presente documento es auditable, confidencial y/o reservada en términos de la Ley Federal de Transparencia y Acceso a la Información Pública Gubernamental



**COPIAS**

**CERTIFICADAS**



ESTADO LIBRE ASOCIADO  
DE PUERTO RICO  
DEPARTAMENTO DE  
JUSTICIA  
OFICIO DEL PROCURADOR  
GENERAL

SEGOB

SECRETARÍA DE GOBERNACIÓN



CNS  
COMANDO EN JEFE  
FUERZAS ARMADAS  
DE LOS ESTADOS UNIDOS MEXICANOS

POLICÍA FEDERAL




POLICÍA FEDERAL  
DIVISIÓN DE SEGURIDAD REGIONAL  
COORDINACIÓN ESTATAL GUERRERO

"2014, año de Octavio Paz".

ORDEN DE OPERACIÓN INTERNA No. 1443/2014

Chilpancingo, Gro., a 29 de Septiembre de 2014

PARA	SUPERVISOR OPERATIVO, TITULARES Y/O ENCARGADOS DE LAS ESTACIONES y SUB-ESTACIONES QUE INTEGRAN ESTA COORDINACIÓN ESTATAL GUERRERO.	ORDEN A INSTRUCCION
DE	INSPECTOR GENERAL [REDACTED]	
<p><b>ASUNTO:</b></p> <p>Por medio del presente se les instruye a cada una de las Estaciones y Subestaciones pertenecientes a esta Coordinación Estatal Guerrero, para que a la brevedad posible se avoquen a realizar la búsqueda y localización de los estudiantes pertenecientes a la Escuela Normal Rural de Ayotzinapa, Guerrero, reportados como desaparecidos el día sábado 27 de septiembre del año en curso.</p> <p>Por ello, se tiene a disposición por parte de esta Coordinación un HELICÓPTERO MATRICULA [REDACTED] CON NUMERO ECONOMICO [REDACTED] para realizar dicha búsqueda.</p> <p>Así mismo, se le instruye para estar alertas en caso de tener alguna información del paradero de los estudiantes desaparecidos, debiendo informar de manera inmediata a esta Coordinación, y se cobrinen con las autoridades de los diferentes órganos de gobierno, por lo cual se les reitera que este Coordinación se encuentra en CÓDIGO ROJO.</p> <p>Por tal motivo, se les instruye a todos los Titulares de las 11 Estaciones Operativas de esta Coordinación que deberán permanecer los elementos acuartelados hasta nueva orden.</p> <p>Por lo anterior, sírvase elaborar tarjeta informativa de enterados, remitiéndola a los correos de esta Coordinación a las 22:00 horas del día de la fecha.</p>		<p>Respetuosamente</p> <p>El Suplente de la Coordinación Estatal de la Policía Federal en Guerrero</p> <p>[REDACTED]</p> <p>Inspector General</p> <p>[REDACTED]</p>



Elaboro: Policía Tercero [REDACTED]

FTAIPG  
Art. 18  
Fracción II  
Motivación 2

SEGOB

SECRETARÍA DE GOBERNACIÓN



CNS  
COMANDO EN JEFE  
CENTRO NACIONAL  
DE SEGURIDAD

POLICÍA FEDERAL




84

ESTACION	GRADO.Y NOMBRE	FECHA	HORA
SUPERVISOR OPERATIVO			
CHILPANCINGO		29/SEPTIEMBRE /2014	
ACAPULCO			
IGUALA			
CD. ALTAMIRANO			
TAXCO			
ZHUATANEJO			
OMETEPEC			
TECPAN ✓			
TIERRA COLORADA			
PASO MORELOS			
AEROPUERTO			



ERNESTO...  
AEROPUERTO...  
MEXICO...



POLICIA FEDERAL  
GENDARMERIA

FTAIPG  
Art. 18  
Fracción II  
Motivación 2



# CERTIFICACION

EL QUE SUSCRIBE, SUBOFICIAL, MAESTRO [REDACTED] TITULAR DE LA UNIDAD JURIDICA ESTATAL GUERRERO DE LA POLICIA FEDERAL, CON FUNDAMENTO EN LO DISPUESTO POR LOS ARTICULOS 41, INCISO B, FRACCION III Y 43 FRACCIÓN X DEL REGLAMENTO DE LA LEY DE LA POLICIA FEDERAL-----

## CERTIFICA

QUE LA PRESENTE COPIA FOTOSTATICA CONSTANTE DE 2 (DOS) FOJAS ÚTILES, ES FIEL Y EXACTA REPRODUCCIÓN DE SU ORIGINAL QUE OBRA EN LOS ARCHIVOS DE ESTA UNIDAD JURIDICA ESTATAL, LA CUAL FUE COTEJADA Y FOLIADA.-----

## CONSTE

LO QUE SE HACE CONSTAR PARA LOS EFECTOS LEGALES A QUE HAYA LUGAR, SE EXPIDE EN LA CIUDAD DE CHILPANCINGO, GUERRERO A LOS 8 (OCHO) DIAS DEL MES DE MAYO DE 2015 (DOS MIL QUINCE).-----

EL TITULAR [REDACTED]  
JURIDICA ESTATAL [REDACTED] O

S

PROCURADURIA GENERAL  
SUBPROCURADURIA  
INVESTIGACION  
GEGAI  
UNIDAD ESPECIAL  
DE DELITOS  
**SEGOB**  
SECRETARIA DE GOBERNACION

COORDINACIÓN ESTATAL  
DE LA POLICIA  
FEDERAL EN GUERRERO



# CERTIFICACION

EL QUE SUSCRIBE, SUBOFICIAL, MAESTRO [REDACTED] TITULAR DE LA UNIDAD JURIDICA ESTATAL GUERRERO DE LA POLICIA FEDERAL, CON FUNDAMENTO EN LO DISPUESTO POR LOS ARTICULOS 41, INCISO B, FRACCION III Y 43 FRACCIÓN X DEL REGLAMENTO DE LA LEY DE LA POLICIA FEDERAL-----

----- CERTIFICA -----


QUE LA PRESENTE COPIA FOTOSTATICA CONSTANTE DE 2 (DOS) FOJAS ÚTILES, ES FIEL Y EXACTA REPRODUCCIÓN DE SU ORIGINAL QUE OBRA EN LOS ARCHIVOS DE ESTA UNIDAD JURIDICA ESTATAL, LA CUAL FUE COTEJADA Y FOLIADA.-----

----- CONSTE -----


LO QUE SE HACE CONSTAR PARA LOS EFECTOS LEGALES A QUE HAYA LUGAR, SE EXPIDE EN LA CIUDAD DE CHILPANCINGO, GUERRERO A LOS 8 (OCHO) DIAS DEL MES DE MAYO DE 2015 (DOS MIL QUINCE).-----




SECRETARÍA DE SEGURIDAD PÚBLICA  
ESPECIALIZADA EN  
DELEGACIÓN  
NIZABA  
DA EN INVESTIGACIÓN  
ERIA DE SEQUESTRO



SEGOB  
SECRETARÍA DE GOBERNACIÓN



COORDINACIÓN ESTATAL  
DE LA POLICIA  
FEDERAL EN GUERRERO





# COPIAS CERTIFICADAS



...RAL DE LA REPUBLICA  
...ESPECIALIZADA EN  
...E DELINCUENCIA  
...IZADA  
...IA EN INVESTIGACION  
...RI...

SEGOB

SECRETARÍA DE GOBERNACIÓN



CNS  
COMISIÓN NACIONAL  
DE SEGURIDAD

POLICÍA FEDERAL



POLICÍA FEDERAL  
DIVISIÓN DE SEGURIDAD REGIONAL  
COORDINACIÓN ESTATAL GUERRERO

"2014. AÑO DE OCTAVIO PAZ"

CHILPANCINGO, GRO., A 29 DE SEPTIEMBRE DE 2014

ORDEN DE OPERACIÓN INTERNA NO. 1444/2014

PARA:	C. TITULAR DE LA ESTACIÓN CHILPANCINGO E IGUALA, PERTENECIENTE A LA COORDINACIÓN ESTATAL GUERRERO.	<b>ORDEN A INSTRUCCIONES</b>
DE:	INSPECTOR GENERAL [REDACTED]	
<p><b>Asunto:</b></p> <p>Por medio de la presente se les instruye que a partir del día de la fecha, deberá de establecer Filtros de Revisión a todo tipo de vehículos, con la finalidad de la búsqueda y localización de los estudiantes de la Escuela Normal Rural de Ayotzinapa, Gro.</p> <p>Por lo anterior, sírvase dar cumplimiento a lo instruido, debiendo establecer 4 puntos de revisión por Estación Operativa, así mismo el punto establecido será a consideración del Titular y a la situación de su jurisdicción, informando de sus resultados al término de la mismo, a esta Coordinación Estatal bajo mi cargo.</p>		<p>Atentamente</p> <p>El Suplente de la Coordinación Estatal de la Policía Federal en Guerrero</p> <p>[REDACTED]</p> <p>Inspector General</p> <p>[REDACTED]</p>

Elaboro: Suboficial [REDACTED]

ESTACIÓN	GRADO Y NOMBRE	FECHA	HORA
CHILPANCINGO		29/SEP/2014	
IGUALA			



FTAIPG  
Art. 18  
Fracción II  
Motivación 2



82 AV

Código: PF /DSR/CEG/EVT.I/1382/2014.

Fecha: Iguala 29 de Septiembre de 2014

Asunto: PUNTOS DE REVISION  
Confidencial: NO

Impacto: Relevante  
Carácter: Preliminar

"2014, Año de Octavio Paz".

Información:

En cumplimiento a orden de Operación Interna No. 1444/2014 signada por el C. Inspector General [redacted] suplente de la Coordinación Estatal de la Policía Federal en Guerrero, informo a usted que el día de hoy a las 23:00 hrs., se establecieron los puntos de revisión:

Punto No 1 [redacted]  
coordenadas [redacted]

R.P.S. 12554 y 9910 tripulada por los CC. Oficiales [redacted] personal del 27º Batallón de Infantería.

Punto No [redacted]  
coordenadas [redacted]

R.P. 11744 tripulada por los CC. Subinspectores [redacted] y personal del 27º Batallón de Infantería.

Punto No [redacted]  
coordenadas [redacted]

R.P. 12553 tripulada por los CC. Suboficiales [redacted] y personal del 27º Batallón de Infantería.

Punto No [redacted]  
coordenadas [redacted]

R.P. 11740 tripulada por los CC. [redacted] y personal del 27º Batallón de Infantería.

Consideraciones: se establecieron los puntos de revisión con la finalidad de la búsqueda y localización de los estudiantes de la Escuela Normal Rural de Ayotzinapa, Gro.

Información:

Acciones inmediatas: Se mantiene personal de esta Estación pendiente sobre los tramos carreteros.

Atención: I ADM  
RAJ DE IN...  
ESPE...  
DE...  
gato  
S...  
T...

RESP...  
SUFRAGIO ES...  
EL TITULAR...  
E...  
ECCCIÓN...  
GUALA

Con fundamento en el Artículo 110, Fracción II Apartado "C" del Reglamento de la Ley de la Policía Federal  
Firma el C. SUBOFICIAL [redacted]

POLICIA FEDERAL  
ESTACION IGUALA

.FTAIPG  
Art. 18  
Fracción II  
Motivación 2



Código: PE /DSR/CEG/EST.1/01334/2014.

Fecha: Iguala, 30 de Septiembre de 2014

Asunto: FOTOGRAFÍAS DE ESTUDIANTES Impacto: Relevante

Confidencial: NO

Carácter: Preliminar

Consideraciones:

Información que se recibe en el marco de colaboración institucional.

Acciones

Por parte de esta Estación Iguala se encuentra personal en la búsqueda y localización de los estudiantes, conjuntamente con personal del 27º Batallón de Infantería y Policías Estatales, en los 4 puntos de revisión de filtro, en las entradas y salidas de esta Ciudad.

Atendidos: 1 ADM

RESPECTUOSAMENTE  
SUFRAGIO EFECTIVO, NO REELECCIÓN  
EL TITULAR DEL PUESTO EN IGUALA



POLICÍA FEDERAL  
ESTACIÓN IGUALA



SECRETARÍA DE LA REPÚBLICA  
SPECIALIDAD EN  
DELINCUENCIA  
ORGANIZADA  
EN INVESTIGACIÓN  
DE SEQUESTRO



POLICÍA FEDERAL  
DIVISIÓN DE SEGURIDAD REGIONAL  
COORDINACIÓN ESTATAL DE GUERRERO  
ESTACION IGUALA  
TARJETA INFORMATIVA No. 1414/2014

"2014. Año de Octavio Paz"

Iguala, Gro., a 03 de Octubre de 2014.

C. INSPECTOR GENERAL

[Redacted]  
de la Coordinación Estatal Guerrero  
Presente

Dando cumplimiento a la Orden de Operación Interna No. 1444/2014, signada por Usted, Me permito informarle, que el día de hoy durante el segundo turno de inspección, seguridad y vigilancia con horario de 18:00 a 06:00 hrs., en los cuatro puntos de supervisión establecidos en esta Estación Iguala, Gro., para la búsqueda y localización de los estudiantes pertenecientes a la Escuela Normal Rural de Ayotzinapa, Guerrero, se continúan recorridos de las brigadas de personal de diferentes dependencias del Gobierno del Estado, en conjunto con personal del 27° Batallón de Infantería de Iguala, Gro., y con la Policía Estatal, se realizaron (18) revisiones aleatorias a todo tipo de vehículos. Sin novedad  
Se hace notar que el suscrito supervisa los puntos de revisión establecidos en las entradas y salidas de la Ciudad de Iguala, Gro.

PUNTO DE REVISION No. [Redacted] tramo: [Redacted]  
Límites de Estado de Mo [Redacted] or los CC [Redacted]  
Subinspector [Redacted] y Suboficial [Redacted]

PUNTO DE REVISION No. [Redacted]


PUNTO DE REVISION [Redacted] por el CC [Redacted]

[Redacted] C.R.P. 9910 tripulada por el CC [Redacted]

PUNTO DE REVISION No. [Redacted] tramo: [Redacted]  
[Redacted] tripulada por el CC. Oficial [Redacted]

Se le comunico a Usted, para su Superior Conocimiento y lo que a bien tenga ordenar.

RESPECTUOSAMENTE  
[Redacted Signature]



FTAIPG  
Art. 18  
Fracción II  
Motivación 2

SEGOB

SECRETARÍA DE GOBERNACIÓN



CNS  
COMISIONADO NACIONAL  
DE SEGURIDAD

88  
POLICÍA FEDERAL



POLICÍA FEDERAL  
DIVISIÓN DE SEGURIDAD REGIONAL  
COORDINACIÓN ESTATAL DE GUERRERO  
ESTACION IGUALA  
TARJETA INFORMATIVA No. 1419/2014

"2014. Año de Octavio Paz"

Iguala, Gro., a 04 de Octubre de 2014.

C. INSPECTOR GENERAL

[Redacted]  
Suplente de la Coordinación Estatal Guerrero  
Presente

Dando cumplimiento a la Orden de Operación Interna No. 1444/2014, signada por Usted. Me permito informarle, que el día de hoy durante el primer turno de inspección, seguridad y vigilancia con horario de 06:00 a 18:00 hrs., en los cuatro puntos de supervisión establecidos en esta Estación Iguala, Gro., para la búsqueda y localización de los estudiantes pertenecientes a la Escuela Normal Rural de Ayotzinapa, Guerrero, se continúan recorridos de las brigadas de personal de diferentes dependencias del Gobierno del Estado, en conjunto con personal del 27º Batallón de Infantería de Iguala, Gro., y con la Policía Estatal, se realizaron (43) revisiones aleatorias a todo tipo de vehículos. Sin novedad

Se hace notar que el suscrito supervisa los puntos de revisión establecidos en las entradas y salidas de la Ciudad de Iguala, Gro.

PUNTO DE REVISION No. 1.- [Redacted]  
tramo: Límites de Estado de Morelos-Iguala [Redacted] tripuladas por los CC. Suboficial [Redacted] de la Estación Paso Morelos.

PUNTO DE REVISION No. 2.- [Redacted]  
tramo: Mezcaltepec-Iguala, C.R.P. 9908 tripulada por el C. Suboficial [Redacted] de esta Estación y el C. Suboficial [Redacted] a bordo de C.R.P. [Redacted] de la Estación Taxco, Gro.

PUNTO DE REVISION No. [Redacted]  
C.R.P'S: [Redacted] tripuladas por los CC. [Redacted]

PUNTO DE REVISION No. 4.- Km. [Redacted]  
tramo: Iguala-Mezcala [Redacted] tripulada por los CC. [Redacted] a bordo del C.R.P. [Redacted] de la Estación Altamirano, Gro.

Lo que comunico a Usted, para su Superior Conocimiento y lo que a bien tenga ordenar.

RESPECTUOSAMENTE  
EL TITULAR DE LA ESTACION IGUALA, GRO.

[Redacted Signature]



POLICÍA FEDERAL  
ESTACIÓN IGUALA

FTAIPG  
Art. 18  
Fracción II  
Motivación 2





POLICÍA FEDERAL  
DIVISIÓN DE SEGURIDAD REGIONAL  
COORDINACIÓN ESTATAL DE GUERRERO  
ESTACION IGUALA  
TARJETA INFORMATIVA No. 1426/2014

"2014. Año de Octavio Paz"

Iguala, Gro., a 05 de Octubre de 2014

INSPECTOR GENERAL

Presente

Quedo cumplimiento a la Orden de Operación Interna No. 1444/2014, signada por Usted, Me permito informarle, que el día de hoy durante el primer turno de inspección, seguridad y vigilancia con horario de 06:00 a 18:00 hrs., en los cuatro puntos de supervisión establecidos en esta Estación Iguala, Gro., para la búsqueda y localización de los estudiantes pertenecientes a la Escuela Normal Rural de Ayotzinapa, Guerrero, se continúan recorridos de las brigadas de personal de diferentes dependencias del Gobierno del Estado, en conjunto con personal del 27º Batallón de Infantería de Iguala, Gro., y con la Policía Estatal, se realizaron (43) revisiones selectivas a todo tipo de vehículos. Sin novedad  
Se hace notar que el suscrito supervisa los puntos de revisión establecidos en las entradas y salidas de la Ciudad de Iguala, Gro.

PUNTO DE REVISION No. [redacted] C.R.P. [redacted] tripulada por el C. Oficial [redacted] C.R.P. [redacted] tripuladas por los CC. Suboficial [redacted] y Policía [redacted] de la Estación Paso Morelos.


PUNTO DE REVISION No. 2.- [redacted] C.R.P. [redacted] tripulada por el C. Suboficial [redacted] de esta Estación y el C. Suboficial [redacted] bordo de C.R.P. [redacted] de la Estación Taxco, Gro.

PUNTO DE REVISION No. 3.- [redacted] C.R.P.S: 12555 tripulada por el C. Subinspector [redacted]

PUNTO DE REVISION No. 4.- [redacted] C.R.P. 10446 tripulada por los CC. Oficial [redacted] Suboficial [redacted] bordo del C.R.P. [redacted] de la Estación Altamirano, Gro.

Se le comunico a Usted, para su Superior Conocimiento y lo que a bien tenga ordenar.

RESPECTUOSAMENTE  
[redacted] RO.



POLICIA FEDERAL  
IGUALA, GRO.

FTAIPG  
Art. 18  
Fracción II  
Motivación 2



90

POLICÍA FEDERAL
DIVISIÓN DE SEGURIDAD REGIONAL
COORDINACIÓN ESTATAL DE GUERRERO
ESTACION IGUALA
TARJETA INFORMATIVA No. 1449/2014

"2014. Año de Octavio Paz"

Iguala, Gro., a 08 de Octubre de 2014

C. INSPECTOR GENERAL

Suplente de la Coordinación Estatal Guerrero
Presente

Dando cumplimiento a la Orden de Operación Interna No. 1444/2014, signada por Usted, Me permito informarle, que el día de hoy durante el primer turno de inspección, seguridad y vigilancia con horario de 06:00 a 18:00 hrs., en los cuatro puntos de supervisión establecidos en esta Estación Iguala, Gro., para la búsqueda y localización de los estudiantes pertenecientes a la Escuela Normal Rural de Ayotzinapa, Guerrero, en conjunto con personal del 27º Batallan de Infantería de Iguala, Gro., y con la Policía Estatal, se realizaron (12) revisiones aleatorias a todo tipo de vehiculos. Sin novedad

Se hace notar que el suscrito supervisa los puntos de revisión establecidos en las entradas y salidas de la Ciudad de Iguala, Gro.

PUNTO DE REVISION No. 1.-

tramo: Limites de bordo de C.R.P. Suboficial Suboficial C.R.P. de la Estacion Paso Morelos.

PUNTO DE REVISION No. 2.-

los CC. Oficial y Suboficial bordo de de los C.R.P.S. de la Estación Taxco, Gro.


PUNTO DE REVISION No. 3.-

C.R.P.S. tripulada por los CC. Subinspector y Suboficial

PUNTO DE REVISION No. 4.

C.R.P. tripulada por los CC. Suboficiales de la Estación Altamirano, Gro.

Lo que comunico a Usted, para su Superior Conocimiento y lo que a bien tenga ordenar.



RESPECTUOSAMENTE

EL T. GRO.

FTAIPG
Art. 18
Fracción II
Motivación 2



914

Código: PF /DSR/CEG/EIT.II/1467/2014.

Fecha: Iguala 14 de Octubre de 2014

Asunto: SUPERVISION DE LOS PUNTOS DE REVISION Impacto: Relevante

Confidencial: NO

Carácter: Preliminar y Conclusión

"2014, Año de Octavio Paz".

Información:

Hoy a las 13:00 hrs. se presentó en esta Estación Iguala, Gro., a bordo de C.R.P. [redacted] el C. Inspector General [redacted] Supervisor Operativo de la Coordinación Estatal de esta Policía Federal, abordó el suscrito haciendo recorridos en los siguientes puntos de Revisión:

PUNTO DE REVISION No. [redacted]

PUNTO DE REVISION No. 2 [redacted]

PUNTO DE REVISION No. 3 [redacted]

PUNTO DE REVISION No. 4 [redacted]

Consideraciones:

Información:

Acciones inmediatas: Se hicieron recorridos en los diferentes sectores de esta Estación, en coordinación con las diferentes autoridades en la búsqueda y localización de los estudiantes de la escuela normal rural de Ayotzonapa.

Validación: RIDH DE SEQUESTRO



POLICÍA FEDERAL  
ESTACIÓN IGUALA





POLICÍA FEDERAL  
DIVISIÓN DE SEGURIDAD REGIONAL  
COORDINACIÓN ESTATAL DE GUERRERO  
ESTACION IGUALA  
TARJETA INFORMATIVA No. 1498/2014

"2014. Año de Octavio Paz"

Iguala, Gro., a 15 de Octubre de 2014

C. INSPECTOR GENERAL

[Redacted Name]

Suplente de la Coordinación Estatal Guerrero  
Presente

Dando cumplimiento a la Orden de Operación Interna No. 1444/2014, signada por Usted. Me permito informarle, que el día de hoy durante el primer turno de inspección, seguridad y vigilancia con horario de 06:00 a 18:00 hrs., en los cuatro puntos de supervisión establecidos en esta Estación Iguala, Gro., para la búsqueda y localización de los (43) estudiantes pertenecientes a la Escuela Normal Rural de Ayotzinapa, Guerrero, que se encuentran desaparecidos desde el pasado 26 de Septiembre del año en curso y cuyos nombres se mencionan en el listado, en conjunto con personal del 41° Batallan de Infantería de Iguala, Gro., se realizaron (16) revisiones alcatorias a todo tipo de vehículos, Sin novedad.

PUNTO DE REVISION No. [Redacted]

PUNTO DE REVISION No. 2.- [Redacted]

PUNTO DE REVISION No. 3.- [Redacted]

PUNTO DE REVISION No. 4.- [Redacted]

ESPECIALIZADA EN  
DELINCUENCIA  
EN INVESTIGACIÓN  
DE SEQUESTRO

que comunico a Usted, para su Superior Conocimiento y lo que a bien tenga ordenar.

[Redacted Signature Area]

FTAIPG  
Art. 18  
Fracción II  
Motivación 2

# CERTIFICACION

EL QUE SUSCRIBE, SUBOFICIAL, MAESTRO [REDACTED] TITULAR DE LA UNIDAD JURIDICA ESTATAL GUERRERO DE LA POLICIA FEDERAL, CON FUNDAMENTO EN LO DISPUESTO POR LOS ARTICULOS 41, INCISO B, FRACCION III Y 43 FRACCIÓN X DEL REGLAMENTO DE LA LEY DE LA POLICIA FEDERAL-----

## CERTIFICA-----

QUE LA PRESENTE COPIA FOTOSTATICA CONSTANTE DE 9 (NUEVE) FOJAS ÚTILES, ES FIEL Y EXACTA REPRODUCCIÓN DE SU ORIGINAL QUE OBRA EN LOS ARCHIVOS DE ESTA UNIDAD JURIDICA ESTATAL, LA CUAL FUE COTEJADA Y FOLIADA.-----

## CONSTE-----

LO QUE SE HACE CONSTAR PARA LOS EFECTOS LEGALES A QUE HAYA LUGAR SE EXPIDE EN LA CIUDAD DE CHILPANCINGO, GUERRERO A LOS 8 (OCHO) DIAS DEL MES DE MAYO DE 2015 (DOS MIL QUINCE).-----

EL TITULAR  
JURIDICA EST

PROCURADURIA GENERAL  
DE LA FEDERACION  
SECRETARIA DE GOBERNACION  
**SEGOB**

SECRETARIA DE GOBERNACION



COORDINACIÓN ESTATAL  
DE LA POLICIA  
FEDERAL EN GUERRERO

REVISO: [REDACTED]

# CERTIFICACION

EL QUE SUSCRIBE, SUBOFICIAL, MAESTRO [REDACTED] TITULAR DE LA UNIDAD JURIDICA ESTATAL GUERRERO DE LA POLICIA FEDERAL, CON FUNDAMENTO EN LO DISPUESTO POR LOS ARTICULOS 41, INCISO B, FRACCION III Y 43 FRACCIÓN X DEL REGLAMENTO DE LA LEY DE LA POLICIA FEDERAL-----

-----**CERTIFICA**-----

QUE LA PRESENTE COPIA FOTOSTATICA CONSTANTE DE 9 (NUEVE) FOJAS ÚTILES, ES FIEL Y EXACTA REPRODUCCIÓN DE SU ORIGINAL QUE OBRA EN LOS ARCHIVOS DE ESTA UNIDAD JURIDICA ESTATAL, LA CUAL FUE COTEJADA Y FOLIADA.-----

-----**CONSTE**-----

LO QUE SE HACE CONSTAR PARA LOS EFECTOS LEGALES A QUE HAYA LUGAR, SE EXPIDE EN LA CIUDAD DE CHILPANCINGO, GUERRERO A LOS 8 (OCHO) DIAS DEL MES DE MAYO DE 2015 (DOS MIL QUINCE).-----

AL  
ESPECIALIZADA EN  
E DELINCUENCIA  
IZADA  
A FAMILIARIZACION

EL TITULAR DE  
JURIDICA ESTATAL

**SEGOB**



SECRETARIA DE GOBERNACION

COORDINACION ESTATAL  
DE LA POLICIA  
FEDERAL EN GUERRERO

REVISO: /

[REDACTED]



# COPIAS CERTIFICADAS

AL CALIFICADO  
DE LA FISCALIA  
DE DELINCUENCIA  
ORGANIZADA  
EN INVESTIGACION  
DE LA POLICIA FEDERAL

SEGOB



CNS

POLICÍA FEDERAL

2015. Año del Generalísimo José María Morelos y Pavón

POLICÍA FEDERAL  
DIVISIÓN DE SEGURIDAD REGIONAL  
COORDINACIÓN ESTATAL GUERRERO

ORDEN DE OPERACIÓN INTERNA No. 708/2015

Chilpancingo, Gro., a 04 de Mayo del 2015

Para	CC. Titulares y/o Responsables de las Estaciones, Subestaciones y Aeropuerto Acapulco, que integra esta Coordinación Estatal Guerrero.	<b>ORDEN</b> <b>Se remiten</b> <b>Instrucciones</b>
De	Inspector General [Redacted]	


**Asunto:**

Derivado de los acontecimiento ocurridos los días 26 y 27 de Septiembre del 2014, en seguimiento a las Ordenes de Operación Internas No. 1443 y 1444/2015, de fecha 29 de Septiembre del 2014, deberán realizar un informe pormenorizado de las ACCIONES efectuadas en la búsqueda y localización de los 43 Estudiantes de la Escuela Normal Rural "Raúl Isidro Burgos" de Ayotzinapa.

Remitiendo el cumplimiento el día de hoy el cual envjaran via correo electrónico a todas los correos de esta Coordinación Estatal Guerrero a mas tardar a las 18 horas.

Atentamente

Sufragado  
El Encargado de  
de la Po



SECRETARÍA DE LA REPÚBLICA  
ESPECIALIZADA EN  
E DE INVESTIGACIÓN  
IZADA  
IA EN INVESTIGACIÓN  
RIA DE SECUESTRO

Con Fundamento en el Art 116. Fracc II, Eje III (B), del Reglamento de la Policía Federal. En apoyo a esta Coordinación Estatal en Guerrero firma el C. Inspector General [Redacted]

Elaboro: Policía Primero [Redacted]

ESTACION	GRADO Y NOMBRE	FECHA	HORA
CHILPANCINGO	[Redacted]	04/05/2015	16:29
ACAPULCO	[Redacted]		16:30
IGUALA	[Redacted]		18:50
CD. ALTAMIRANO	[Redacted]		18:52
TAXCO	[Redacted]		18:57
ZIHUATANEJO	[Redacted]		18:54
OMETEPEC	[Redacted]		19:00
TECPAN DE GALEANA	[Redacted]		19:05
TIERRA COLORADA	[Redacted]		19:07
PASO MORELOS	[Redacted]		19:10
AEROPUERTO ACAPULCO	[Redacted]		19:12

.FTAIPG  
Art. 18  
Fracción II  
Motivación 2



70  
A



POLICÍA FEDERAL  
DIVISIÓN DE SEGURIDAD REGIONAL  
COORDINACIÓN ESTATAL EN GUERRERO  
ESTACION TAXCO

OFICIO No. PF/DSR/CEG/ET/223/2015

2015, Año del Generalísimo José María Morelos y Pavón.

Taxco de Alarcón, Gro., 4 de Mayo de 2015.

Asunto: Informe Ayotzinapa.

Inspector General

Encargado Interino de la  
Coordinación Estatal de la Policía Federal en Guerrero  
Presente

En cumplimiento a su Orden de Operación Interna No. 708/2015 del día de la fecha, en seguimiento a similares Órdenes de Operación Interna No. 1443/2014 y 1444/2014 referente a informar las acciones aplicadas en la búsqueda y localización de los 43 Estudiantes de la Escuela Normal Rural "Raúl Isidro Burgos" de Ayotzinapa:

De lo anteriormente expuesto, pongo a su consideración la siguiente información:


Toda vez que los hechos sobre la desaparición de los estudiantes normalistas, no sucedieron en jurisdicción de esta Estación, se brindó el apoyo a la Estación Iguala, Gro., en la implementación del operativo de localización, en tramo a cargo de la Estación Iguala, sin obtener resultados positivos.

Se informó a través de las Tarjetas Informativas Nos. 01091/2014, 1106/2014, 1110/2014, 1117/2014, 1121/2014, 1124/2014, 1128/2014, 1132/2014, 1136/2014, 1139/2014, 1148/2014, 1158/2014, 1163/2014, 1167/2014, 1178/2014, 1195/2014, 1201/2014, 1205/2014 y 1209/2014, de fechas 3, 8, 9, 10, 11, 12, 13, 14, 15, 17, 18, 19, 20, 21, 25, 26, 27 y 28 de Octubre de 2014, respectivamente.

SECRETARÍA DE GOBERNACIÓN  
DIRECCIÓN GENERAL DE INVESTIGACIÓN  
EN SEGURIDAD PÚBLICA

Sin otro particular, reitero a usted mi más alta consideración.

RESUMEN DE LA  
SUFRAGIO PRESENCIAL EN LA ELECCIÓN  
DEL TITULAR DE LA ESTACIÓN EN TAXCO



Con fundamento en el Artículo 109 de la Ley de la Policía Federal, y en el Artículo 109 de la Ley de la Policía Federal, y en el Artículo 109 de la Ley de la Policía Federal, Encargado Interino de la Estación Taxco, Guerrero

Ccra.  
SEGOB - C/ETAXCO  
010111R1296

guardia.taxco@gmail.com guardia.taxco2@gmail.com guardia.taxco3@gmail.com

FTAIPG  
Art. 18  
Fracción II  
Motivación 2



"2015, Año del Generalísimo, José María Morelos y Pavón"

POLICIA FEDERAL  
DIVISION DE SEGURIDAD REGIONAL  
COORDINACION ESTATAL GUERRERO  
ESTACION ZIHUATANEJO

Zihuatanejo, Gro., a 04 de Mayo de 2015.

**TARJETA INFORMATIVA No. 428/2015.**

INSPECTOR GENERAL

[REDACTED]  
ENCARGADO INTERINO DE LA COORDINACIÓN ESTATAL  
DE LA POLICÍA FEDERAL EN GUERRERO  
PRESENTE.

En cumplimiento a sus superiores instrucciones contenidas en Orden de Operación Interna No. 0708/2015, de fecha 04 de mayo del 2015, donde solicitan un informe pormenorizado de las ACCIONES efectuadas en la búsqueda y localización de los 43 Estudiantes de la Escuela Normal Rural "Raúl Isidro Burgos" de Ayotzinapa.

Al respecto, me permito informar a usted, que todo el personal de la Estación Zihuatanejo y Subestación Petacalco bajo mi mando, en la medida de las posibilidades debido al escaso personal con el que se cuenta, se han abocado hasta el día de la fecha a la búsqueda y localización de los 43 Estudiantes desaparecidos, llevando a cabo revisiones a todo tipo de vehículos de forma aleatoria, sin tener resultados positivos hasta el momento.

Lo que comunico a usted, para su superior conocimiento y lo que asimismo tenga ordenar.

AL DE LA  
DE INQUETUDAS  
ZADA  
DE INVESTIGACIÓN  
DE INQUETUDAS

RESPECTUOSAMENTE

SUFRA  
EL ENCARGADO

[REDACTED]

ZIHUATANEJO

Copias.

[REDACTED]



POLICÍA FEDERAL  
DIVISIÓN DE SEGURIDAD REGIONAL  
COORDINACIÓN ESTATAL GUERRERO  
UNIDAD OPERATIVA DE SEGURIDAD PREVENTIVA  
ESTACION TIERRA COLORADA  
INFORME PORMENORIZADO

"2015, Año del Generalísimo José María Morelos y Pavón"  
Tierra Colorada, Gro., a 04 de Mayo de 2015

Inspector General

[Redacted]

Encargado Interino de la Coordinación Estatal  
De la Policía Federal en Guerrero  
Presente:

En cumplimiento a Orden de Operación Interna Número 0708/2015, del día de la fecha, misma que a la letra dice: Derivado de los acontecimiento ocurridos los días 26 y 27 de Septiembre del 2014, en seguimiento a las Ordenes de Operación Internas No. 1443 y 1445/2015, de fecha 29 de Septiembre del 2014, deberán realizar un informe pormenorizado de las ACCIONES efectuadas en la búsqueda y localización de los 43 Estudiantes de la Escuela Normal Rural "Raúl Isidro Burgos" de Ayotzinapa.

Por lo anterior me permito informar lo siguiente:

- Al día de la fecha se continúa llevando a cabo operativos permanentes de búsqueda y localización, en los 3 turnos de inspección, seguridad y vigilancia de esta Estación, elaborando los Responsables de cada Turno al término de su servicio Tarjeta informativa dirigida a esa Coordinación Estatal a su cargo de los resultados obtenidos.

AL DE LA REPUBLICA  
ESPECIAL PARA  
DELINCUENCIA  
LEADA  
VEN IN INVESTIGACION  
DIA 05 05 2015

- De igual manera le informo que como previamente se informó, mediante Tarjeta Informativa Numero 1086/2014 de fecha 30 de Septiembre de 2014, la realización por parte del suscrito, de reuniones extraordinarias de seguridad con las autoridades de este Municipio, (Ministerio Publico, Director de Tránsito Municipal, Director de Seguridad Publica y Policía Ministerial) de Tierra Colorada, con la finalidad de diseñar estrategias objetivas en la búsqueda y localización de los estudiantes de la Escuela Normal Rural Raúl Isidro Burgos de Ayotzinapa, Gro., al día de la fecha no se han obtenido resultados Positivos.


Sin otro particular, reitero a usted mi distinguida consideración.

RES  
EL TITULAR DE LA  
COLORADA

[Redacted signature area]

Copia:  
Archivo

FTAIPG  
Art. 18  
Fracción II  
Motivación 2



99 69

POLICÍA FEDERAL.  
DIVISIÓN DE SEGURIDAD REGIONAL.  
COORDINACIÓN ESTATAL GUERRERO  
ESTACION CIUDAD ALTAMIRANO

2015 Año del Generalísimo José María Morelos y Pavón

TARJETA INFORMATIVA NUM. 576/2015

Cd. Altamirano, Gro., a 04 de Mayo de 2015

C. Inspector General

[Redacted]  
Encargado Interino de la Coordinación Estatal  
de la Policía Federal en Guerrero  
Presente.

En cumplimiento a superiores instrucciones emitidas en Orden de Operación Interna num. 708 2015 del día de la fecha. instrucciones relativo a los acontecimientos ocurridos los días 26 y 27 de Septiembre de 2014. en seguimiento a las Ordenes de Operación Interna 1443 y 1444/2015 de fecha 29 de Septiembre de 2014. acciones efectuadas en la búsqueda y localización de los 43 estudiantes de la Escuela Normal Rural "Raul Isidro Burgos" de Ayotzinapa.

Me permito informar a usted acciones realizadas:

Con el propósito de realizar búsqueda y localización de los 43 estudiantes de la Escuela Normal Rural "Raul Isidro Burgos" de Ayotzinapa. se implementaron turnos de servicio de 12 horas e imaginaria. por falta de personal de inspección, seguridad y vigilancia, con participación del cuadrante carretero CE-20, servicios a manera de reforzar eficazmente la demanda de trabajo operativo, se llevaron a cabo revisiones a todo tipo de vehículos de forma aleatoria y hasta el día de hoy sin tener resultados positivos.

Sin otro particular, reitero a usted mi mas atenta y distinguida consideración.

SECRETARÍA DE LA REPÚBLICA  
SPECIALIZADA EN  
DELINCUENCIA  
ORGANIZADA  
EN INVESTIGACIÓN

REGISTRADO  
SUFRAGIO  
TITULAR DE L. [Redacted] E  
SECCION  
ALTAMIRANO

Copias  
Archivo - Estacion Ciudad Altamirano

M.G. mrem

FTAIPG  
Art. 18  
Fracción II  
Motivación 2

1006

POLICIA FEDERAL  
DIVISION DE SEGURIDAD REGIONAL  
COORDINACION ESTATAL GUERRERO  
ESTACION TECPAN DE GALEANA

OFICIO No. PF/DSR/CEG/ETG/0144/2015.  
"2015, Año del Generalísimo José María Morelos y Pavón".

Tecpan de Galeana, Gro., a 04 de Mayo del 2015.

Asunto: Informe Pormenorizado.

Inspector General

ENCARGADO INTERINO DE LA COORDINACION  
ESTATAL DE LA POLICIA FEDERAL EN GUERRERO  
Presente

En cumplimiento a Superiores Instrucciones mediante Orden de Operación Interna 708/2015, y derivado de los acontecimientos ocurridos los días 26 y 27 de Septiembre del 2014, relacionados con la búsqueda y localización de los 43 Estudiantes desaparecidos de la Escuela Normal Rural "Isidro Burgos" de Ayotzinapa.

Me permito informar a Usted, que las acciones implementadas para la búsqueda y localización de los estudiantes desaparecidos, fueron las siguientes:

Se convocó a una Reunión Interinstitucional a los tres niveles de gobierno en donde estuvieron presentes representantes de la SEDENA, Policía Federal, Policía Estatal y Policía Municipal, en donde se vieron diversos temas relacionados a esta problemática y la coordinación de todos para el mismo fin, utilizando técnicas del alcance de cada dependencia.

- Se entregaron volantes de las fotografías de los 43 estudiantes desaparecidos a los usuarios de la vía federal.
- Se estuvo en contactos con los puntos de revisión de policías municipales.


AL DE LA  
SPECIALIZADA EN  
DELINCUENCIA  
ZADA  
EN INVESTIGACION  
RES



Asimismo, se llevaron a cabo diálogos con las personas que a raíz de los sucesos ocurridos en este Estado protestaban realizando manifestaciones y bloqueos carreteros continuos por la desaparición de los 43 estudiantes normalistas de la Escuela Normal Rural "Isidro Burgos" de Ayotzinapa, así como cooperaciones voluntarias en casetas de peaje, todos ellos aunados primero en protesta por la desaparición de estos jóvenes y después exigiendo la liberación de los estudiantes para posteriormente pedir cooperación voluntaria a los automovilistas para apoyar a las familias de los desaparecidos.

Sin otro particular, reitero a Usted, la seguridad de mi subordinación y respeto.

**RESPECTUOSAMENTE**  
**SUFRAGIO EFECTIVO, NO REELECCION**  
**ENCARGADO DE ESTACIÓN**



AL DE LA RECURSIVO  
ESPECIALIZADA EN  
DELINCUENCIA  
ZONA  
REINVESTIGACIÓN  
DELICUENTES

Copia  
Al Archivo.



POLICÍA FEDERAL  
DIVISIÓN DE SEGURIDAD REGIONAL  
COORDINACIÓN ESTATAL GUERRERO  
ESTACIÓN ACAPULCO

TARJETA INFORMATIVA N° 796/2015

"2015, Año del Generalísimo José María Morelos y Pavón"

Acapulco Gro., a 4 de Mayo de 2015

**C. INSPECTOR GENERAL**

[Redacted Name]

**ENCARGADO INTERINO DE LA COORDINACION ESTATAL  
DE LA POLICÍA FEDERAL EN GUERRERO  
PRESENTE**

En cumplimiento a Superiores instrucciones, giradas en Orden de Operación Interna N° 708/2015, del día de la fecha, derivado de los acontecimiento ocurridos los días 26 y 27 de Septiembre del 2014, en seguimientos a las O.O.I. n° 1443, 1444/2015, del 29 de septiembre del 2014, relacionadas a la búsqueda y localización de los 43 Estudiantes de la Escuela Rural Isidro Burgos de Ayotzinapa

Por anterior, se implementaron dispositivos en los tramos de las Carreteras de esta jurisdicción a mi cargo, con el objeto de revisar vehículos de carga y particulares, así mismo, se investigó con habitantes de los poblados aledaños al camino nacional, si tenían conocimiento de algunas personas que haya ingresado a su localidad, en forma sospechosa, obteniendo resultados negativos

Lo que hago de su Superior conocimiento, para lo que a bien tenga ordenar.

SECRETARÍA DE GOBERNACIÓN  
DIRECCIÓN GENERAL DE INVESTIGACIÓN  
Y ANÁLISIS DE DELINCUENCIA  
ESPECIALIZADA EN  
DELINCUENCIA  
PÚBLICA

[Redacted Signature]  
**RESPECTUOSAMENTE**  
[Redacted Name]  
**INSPECTOR GENERAL**



Copias  
Archivo  
[Redacted]

FTAIPG  
Art. 18  
Fracción II  
Motivación 2



POLICÍA FEDERAL  
DIVISIÓN DE SEGURIDAD REGIONAL  
COORDINACIÓN ESTATAL GUERRERO  
ESTACION PASO MORELOS  
TARJETA INFORMATIVA N° 791/2015

"2014. Año del Generalísimo José María Morelos y Pavón"

Paseo Morelos, Gro., a 04 de Mayo del 2015

ASUNTO: Informe Pormenorizado

Inspector general

[Redacted]

Encargado Interino de la Coordinación  
De la Policía Federal en el Estado de Guerrero

Presente

En Cumplimiento a sus Superiores Instrucciones, mediante Orden de Operación Interna Número 708/2015, del día de la fecha, y en seguimiento a las Ordenes de Operación Internas No 1443 y 1444/2015 de fecha 29 de septiembre del 2014, por medio del cual se instruye elaborar informe pormenorizado de acciones realizadas en la búsqueda y localización de los 43 Estudiantes de la Escuela Normal Rural "RAUL ISIDRO BURGOS" de Ayotzinapa Guerrero.

Por lo anterior me permito informar a usted, que se le ordeno a todo personal operativo que integra la [Redacted] poner especial atención en la revisión de vehículos particulares y servicio público federal de carga, susceptibles a trasladar a los 43 Estudiantes de la mencionada escuela Normal, realizando dispositivos de revisión aleatorias en diferentes horarios y puntos de esta jurisdicción, que comprende del kilómetro [Redacted] obteniendo resultados negativos hasta el [Redacted]

Lo que comunico a Usted para su Superior conocimiento.

RESPECTUOSAMENTE

EL TITULAR DE LA ESTACION PASO MORELOS

[Redacted signature block]



SECRETARÍA DE GOBERNACIÓN  
ESPECIALIDAD EN  
DELINCUENCIA  
ORGANIZADA  
EN INVESTIGACIÓN  
DE SEGUROS

FTAIPG  
Art. 18  
Fracción II  
Motivación 2





1070

"2015, Año del Generalísimo José María Morelos y Pavón"

POLICÍA FEDERAL  
DIVISIÓN DE SEGURIDAD REGIONAL  
COORDINACIÓN ESTATAL DE GUERRERO  
ESTACION CHILPANCINGO

TARJETA INFORMATIVA NUM. 1286/2015

Chilpancingo, Gro., a 4 de Mayo de 2015

C. Inspector General

[Redacted Name]

Encargado Interino de la Coordinación Estatal de la  
Policía Federal en el Estado de Guerrero  
P r e s e n t e

Dando cumplimiento a su orden de Operación Interna núm. 708/2015 del día de la fecha, referente a las acciones efectuadas en la búsqueda y localización de los 43 Estudiantes de la Escuela Normal Rural "Raúl Isidro Burgos" de Ayotzinapa, Gro., y en seguimiento a las Ordenes de Operación Internas No. 1443 y 1445/2015, de fecha 29 de Septiembre del 2014, donde solicita informe pormenorizado de las ACCIONES efectuadas en la búsqueda y localización de los 43 Estudiantes de la Escuela Normal Rural "Raúl Isidro Burgos" de Ayotzinapa, Gro.

Por lo anterior, me permito informar a usted lo siguiente:

LOS  
RAL  
ESPE  
E DE  
IZAD  
A EN  
RIAS

Después de los hechos ocurridos, la Estación Chilpancingo, Gro., implemento filtros para la búsqueda y localización de los Estudiantes, en los 10 sectores que comprende la Jurisdicción, en los tres turnos de Inspección, Seguridad y Vigilancia, formulando los elementos al termino de su servicio Tarjeta Informativa, misma que fue enviada a la Coordinación Estatal Guerrero, sin tener resultados, al día de la fecha no se han obtenido resultados positivos de los Estudiantes de la Escuela Normal Rural "Raúl Isidro Burgos".

Lo que comunico a usted, para su superior conocimiento.

RESPECTUOSAMENTE

EL ENCAR

INGO

[Redacted Signature]



POLICIA FEDERAL  
ESTACION CHILPANCINGO

FTAIPG  
Art. 18  
Fracción II  
Motivación 2



21

"2015, Año del Generalísimo José María Morelos y Pavón".

POLICÍA FEDERAL  
DIVISIÓN DE SEGURIDAD REGIONAL  
COORDINACIÓN ESTATAL GUERRERO  
ESTACION IGUALA  
TARJETA INFORMATIVA No. 848/2015

Iguala, Gro., a 04 de Mayo de 2015.

C. INSPECTOR GENERAL

Encargado Interino de la Coordinación Estatal de la  
Policía Federal en Guerrero.  
Presente

Dando cumplimiento a las Órdenes de Operaciones Internas Nos. 1443 y 1444/2014, signadas por Usted, Me permito informarle, que los días 26 y 27 de septiembre de 2014, esta estación Iguala, implemento Operativo de Búsqueda y localización de los Estudiantes de la Escuela Normal Rural "Raúl Isidro Burgos" de Ayotzinapa, Gro., en el Cerro Pueblo Viejo, con el C. [redacted] del 41º Batallón de Infantería con 14 elementos de trópa y un oficial, 27º Batallón de Infantería de esta Ciudad, SEMAR al mando el [redacted] con un Oficial y 26 elementos, Policía Ministerial [redacted] con 20 elementos, Policía Estatal Oficial [redacted] con 30 elementos, por la Comisión Nacional de Derechos Humanos Coordinación Zona Norte con el C. [redacted] por la Comisión Ejecutiva de Atención a Víctimas el [redacted] estableciéndose 4 puntos de revisión siendo estos los siguientes:

PUNTO DE REVISION No. 1 [redacted]

PUNTO DE REVISION No. [redacted]

PUNTO DE REVISION No. 3 [redacted]

PUNTO DE REVISION No. 4 [redacted]

Lo que comunico a Usted, para su Superior Conocimiento y lo que a bien tenga ordenar.



RESPECTUOSA MENTE  
SUFRAGIO EFECTIVO. N  
EL TITULAR DE LA EST

INSPECTO

"C" del Reglamento de la Ley de la Policía Federal  
Firma el C. SUBOFICIA [redacted]

COPIA:  
POLICÍA FEDERAL  
COORDINACIÓN IGUALA

Rta. 121-300 Carretera (95) Cuernavaca-Chilpancingo, Centro C. P. 40000, Iguala, Gro., teléfono 017333325333 y 017333324540.

FTAIPG  
Art. 18  
Fracción II  
Motivación 2

# CERTIFICACION

EL QUE SUSCRIBE, SUBOFICIAL, MAESTRO [REDACTED] TITULAR DE LA UNIDAD JURIDICA ESTATAL GUERRERO DE LA POLICIA FEDERAL, CON FUNDAMENTO EN LO DISPUESTO POR LOS ARTICULOS 41, INCISO B, FRACCION III Y 43 FRACCIÓN X DEL REGLAMENTO DE LA LEY DE LA POLICIA FEDERAL-----

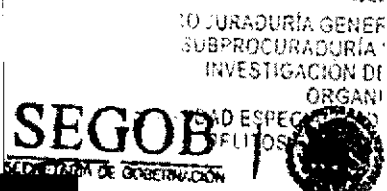
## CERTIFICA

QUE LA PRESENTE COPIA FOTOSTATICA CONSTANTE DE 11 (ONCE) FOJAS ÚTILES, ES FIEL Y EXACTA REPRODUCCIÓN DE SU ORIGINAL QUE OBRA EN LOS ARCHIVOS DE ESTA UNIDAD JURIDICA ESTATAL, LA CUAL FUE COTEJADA Y FOLIADA.-----

## CONSTE

LO QUE SE HACE CONSTAR PARA LOS EFECTOS LEGALES A QUE HAYA LUGAR, SE EXPIDE EN LA CIUDAD DE CHILPANCINGO, GUERRERO A LOS 8 (OCHO) DIAS DEL MES DE MAYO DE 2015 (DOS MIL QUINCE).-----

EL TITULAR DE LA UNIDAD JURIDICA [REDACTED]



COORDINACIÓN ESTATAL DE LA POLICIA FEDERAL EN GUERRERO

REVISOR: [REDACTED]

# CERTIFICACION

EL QUE SUSCRIBE, SUBOFICIAL, MAESTRO [REDACTED] TITULAR DE LA UNIDAD JURIDICA ESTATAL GUERRERO DE LA POLICIA FEDERAL, CON FUNDAMENTO EN LO DISPUESTO POR LOS ARTICULOS 41, INCISO B, FRACCION III Y 43 FRACCIÓN X DEL REGLAMENTO DE LA LEY DE LA POLICIA FEDERAL-----

-----  
**CERTIFICA**  
-----

QUE LA PRESENTE COPIA FOTOSTATICA CONSTANTE DE 11 (ONCE) FOJAS ÚTILES, ES FIEL Y EXACTA REPRODUCCIÓN DE SU ORIGINAL QUE OBRA EN LOS ARCHIVOS DE ESTA UNIDAD JURIDICA ESTATAL, LA CUAL FUE COTEJADA Y FOLIADA.-----

-----  
**CONSTE**  
-----

LO QUE SE HACE CONSTAR PARA LOS EFECTOS LEGALES A QUE HAYA LUGAR, SE EXPIDE EN LA CIUDAD DE CHILPANCINGO, GUERRERO A LOS 8 (OCHO) DIAS DEL MES DE MAYO DE 2015 (DOS MIL QUINCE).-----

AL DE LA REPUBLICA  
ESPECIALIZADA EN  
DELINCUENCIA  
ZADA  
EN INVESTIGACION  
RIA DE SEQUESTRO

EL TITULAR  
JURIDICA

**SEGOB**  
SECRETARIA DE GOBIERNO



COORDINACIÓN ESTATAL  
DE LA POLICIA  
FEDERAL EN QUERETARO

REVISOR [REDACTED]


[REDACTED]

No. Folio 001  
Fecha: 27 / 09 / 2014


HOJA DE VERIFICACIÓN DE BÚSQUEDA POR SECTOR (INICIAL)

Objetivo de Búsqueda	Clave [REDACTED]	Descripción	
Ubicación geográfica	Latitud [REDACTED]	Longitud: [REDACTED]	
Estado:	Municipio: [REDACTED]	Localidad: [REDACTED]	
Fuente	De la información	De la Instrucción	
Inicio	Fecha 27 09 2014	Hora 09:00 HRS	
Conclusión	Fecha 27 09 2014	Hora 18:00 HRS.	
Acciones (Resumen en orden cronológico)	Se realizaron patrullajes de disuasión y prevención en la ciudad de Iguala para la búsqueda de los desaparecidos de Ayotzinapa al mando del Inspector [REDACTED] con 10 de fza. Y 02 C.R.P. [REDACTED] realizar recorridos en la zona centro del municipio.		
Resultados (Datos básicos de identificación)	SIN RESULTADOS POSITIVOS.		
Observaciones	Se realizaron entrevistas con personas que viven y transitan por el lugar indicando que tienen miedo a represalias por parte de la delincuencia organizada y que son extorsionados por ellos por lo que piden que se tomen cartas en el asunto.		
Unidad administrativa	División FUERZAS FEDERALES	Coordinación REACCIÓN Y ALERTA INMEDIATA	Agrupamiento
Mando responsable	Grado / Nombre completo [REDACTED]	No. Expediente/ Firma [REDACTED]	[REDACTED]
Anexo(s) (Evidencia fotográfica, video, documentos, etc)	No. 03	Tipo FOTOGRAFÍAS	Contenido

La información contenida en el presente documento es auditable, confidencial y/o reservada en términos de la Ley Federal de Transparencia y Acceso a la Información Pública Gubernamental



AL DE LA REPUBLIC  
ESPECIALIZADA EN  
DE INOGENVICIA  
1988  
A...




FTAIPG  
Art. 18  
Fracción II  
Motivación 2

No. Folio 02  
Fecha: 10 / 10 / 2014

HOJA DE VERIFICACIÓN DE BÚSQUEDA POR SECTOR (INICIAL)

Objetivo de Búsqueda	Clave [REDACTED]	Descripción
Ubicación geográfica	Latitud: [REDACTED]	Longitud: [REDACTED]
Estado:	Municipio [REDACTED]	Localidad: [REDACTED]
Fuente	De la información	De la instrucción
Inicio	Fecha 10 10 2014	Hora 11:00 Hrs.
Conclusión	Fecha 10 10 2014	Hora 14:00 Hrs.
Acciones (Resumen en orden cronológico)	Se realizó búsqueda y localización de los 43 normalistas de Ayotzinapa consistente en entrevistas con la comunidad así como patrullaje en las colonias aledañas del Municipio.	
Resultados (Detos básicos de identificación)	Sin Resultado	
Observaciones	Se realizaron entrevistas con los pobladores del municipio así como recorridos a pie tierra preguntando si alguien tiene conocimiento del paradero de los 43 desaparecidos de Ayotzinapa.	
Unidad administrativa	División Fuerzas Federales	Coordinación C.R.A.I. Agrupamiento 24/o. U.A.O.C
Mando responsable	Grado / Nombre completo [REDACTED]	No. Ex [REDACTED]
Anexo(s) (Evidencia fotográfica, video, documentos, etc)	No.	Tipo

La información contenida en el presente documento es auditable, confidencial y está sujeta a los términos de la Ley Federal de Transparencia y Acceso a la Información Pública G





GENERAL  
RES






No. Folio 003  
Fecha: 24 / 10 / 2014




HOJA DE VERIFICACIÓN DE BÚSQUEDA POR SECTOR (INICIAL)

Objetivo de Búsqueda	Clave: [REDACTED]	Descripción : Búsqueda y Localización de 43 estudiantes normalistas	
Ubicación geográfica	Latitud: [REDACTED]	Longitud: [REDACTED]	
Estado:	Municipio: [REDACTED]	Localidad: [REDACTED]	
Fuente	De la información	De la Instrucción [REDACTED]	
Inicio	Fecha 24/10/2014	Hora 07:30 hrs.	
Conclusión	Fecha 24/10/2014	Hora 21:20 hrs.	
Acciones (Resumen en orden cronológico)	Se realizaron patrullajes de búsqueda en coordinación con personal de SE.DE.NA. Para la obtención de información para la localización de 43 estudiantes normalistas desaparecidos.		
Resultados (Datos básicos de identificación)	No se obtuvo resultados favorables		
Observaciones	Se recorridos en la periferia de la localidad así como revisar y confrontar con identificaciones oficiales a las personas.		
Unidad administrativa	División Fuerzas Federales	Coordinación Reacción y Alerta Inmediata	[REDACTED] o [REDACTED] iento.
Mando responsable	Grado / Nombre completo Policia Primero [REDACTED]	No. Expediente/ F	[REDACTED]
Anexo(s) (Evidencia fotográfica, Video, documentos, etc)	No.	Tipo	Contenido

La información contenida en el presente documento es auditable, confidencial y/o reservada en términos de la Ley Federal de Transparencia y Acceso a la Información Pública Gubernamental

No. Folio  
Fecha: 24 / 10 / 2014





AL DE LA REPÚBLIC  
ESPECIALIZADA EN  
DELINCUENCIA  
EADA  
INVESTIGACIÓN  
DE PROTECCIÓN

FTAIPG  
Art. 18  
Fracción II  
Motivación 2

No. Folio 004  
Fecha: 15/10/14

NOTA DE VERIFICACIÓN DE BUSQUEDA POR SECTOR (INICIAL)

Objetivo de la búsqueda	Clave	Descripción Positiva y consolidación de los 45 estudiantes desaparecidos de la escuela normalista de Avotzahuac	
Ubicación geográfica	Latitud	Longitud	
Estado/Quintero	Municipi	Localidad	
Fuente	De la información	De la instrucción	
Inicio	Fecha: 14/10/14	Hora: 08:00	
Conclusión	Fecha: 16/10/14	Hora: 08:00	
Acciones (Resumen en orden cronológico)	<p>RECONOCIMIENTO EN LAS COLONIAS DEL SECTOR 1 CUBRIENDO LAS COLONIAS</p> <p>SE CONTINUA CON EL SERVICIO DE SEGURIDAD SOBRE LA BRECHA QUE CONDUCE A LA MISMA QUE CONECTA A LAS ESCAS CLANDESTINAS</p> <p>SE CONTINUA CON EL SERVICIO DE FUERZA DE REACCION EN APOYO AL PERSONAL DE LA SEDENA, MISMO QUE SE ESTABLECE EN EL INTERIOR DEL CAMPO MILITAR DE ESTE MUNICIPIO</p> <p>SEGURIDAD Y ESCOLTA EN EL HOSPITAL GENERAL</p>		
Resultados (Datos básicos de identificación)	Negativo		
Observaciones	<p>SE ORGANIZARON 4 EQUIPOS DE LOCALIZACION COMO SIGUE: 24 ELEMENTOS DE FUERZA CON 4 CRPS POR EQUIPO DANDO UN TOTAL DE 96 ELEMENTOS CON 36 CRPS DE MANERA PERMANENTE EN EL SECTOR 1 DE IGUALA, GUERRERO. PARA EL SERVICIO DE FUERZA DE REACCION EN COORDINACION CON SEDENA SE ASIGNARON 12 ELEMENTOS DE FUERZA CON 3 CRPS. PARA EL SERVICIO DE SEGURIDAD EN EL HOSPITAL SE ASIGNARON A 36 ELEMENTOS DE FUERZA CON 6 CRPS. PARA EL SERVICIO DE SEGURIDAD A LA BRECHA QUE CONDUCE A LAS ESCAS CLANDESTINAS DE SE ASIGNARON A 14 ELEMENTOS DE FUERZA CON 4</p>		
Unidad administrativa	División Fuerzas Federales	Coordinación CRAI	Comando en Jefe U.A.O.C.
Orden responsable	Grado / Nombre completo		No
Orden responsable	Subinspector		
Anexo(s) (Evidencia fotográfica, video, documentos, etc)	No.	Tipo: Fotografía	Comando en Jefe U.A.O.C.



AL DE LA REPUBLICA  
ESPECIALIZADA EN  
DELINCUENCIA  
ZADA  
A EN INVESTIGACION  
RIA DE SECCION

La Información contenida en el presente documento es auditable, confidencial y de acceso restringido de acuerdo a los términos de la Ley Federal de Transparencia y Acceso a la Información Pública G




ESTADOS UNIDOS MEXICANOS  
SECRETARÍA DE JUSTICIA Y FERIA DE LA  
FACULTAD ESPECIALIZADA EN INVESTIGACIÓN  
DE DELINCUENCIA ORGANIZADA EN MATERIA DE SE



.FTAIPG  
Art. 18  
Fracción II  
Motivación 2

# B.O.M. 2



RAL DE LA REPUBLICA  
 ESPECIALIZADA EN  
 E DELINCUENCIA  
 IZADA  
 DA EN INVESTIGACION  
 ERIA DE REGISTRO



.FTAIPG  
 rt. 18  
 racción II  
 Motivación 2

No. Folio 005  
Fecha: 27 / 09 / 2014

**HOJA DE VERIFICACIÓN DE BÚSQUEDA POR SECTOR (INICIAL)**

<b>Objetivo de Búsqueda</b>	Clave: [REDACTED]	<b>Descripción</b> BÚSQUEDA DE LOS 43 NORMALISTAS DESAPARECIDOS	
<b>Ubicación geográfica</b>	Latitud: [REDACTED]	Longitud: [REDACTED]	
<b>Estado:</b>	Municipio: [REDACTED]	Localidad: [REDACTED]	
<b>Fuente</b>	De la información	De la Instrucción	
<b>Inicio</b>	Fecha 27 09 2014	Hora 09:00 HRS	
<b>Conclusión</b>	Fecha 27 09 2014	Hora 18:00 HRS.	
<b>Acciones</b> (Resumen en orden cronológico)	Se inició el servicio de la B.O.M. Base de Operaciones Mixtas en coordinación con personal de la SE.DE.NA con el fin de realizar búsqueda y localización de los 43 desaparecidos de Ayotzinapa así mismo la entrevista con las personas de los poblados de este tramo carretero.		
<b>Resultados</b> (Datos básicos de identificación)	SIN RESULTADOS POSITIVOS.		
<b>Observaciones</b>	Se realizaron entrevistas con personas que viven y transitan por el lugar indicando que no tienen conocimiento de nada y algunos no quisieron dar más información por miedo a la delincuencia Organizada.		
<b>Unidad administrativa</b>	División <b>FUERZAS FEDERALES</b>	Coordinación <b>REACCIÓN Y ALERTA INMEDIATA</b>	Agrupamiento
<b>Mando responsable</b>	Grado / Nombre completo Inspecto [REDACTED]	No. Expediente/ Firma [REDACTED]	
<b>Anexo(s)</b> (Evidencia fotográfica, video, documentos , etc)	No. 03	Tipo <b>FOTOGRAFÍAS</b>	Contenido




La información contenida en el presente documento es auditable, confidencial y/o reservada en términos de la Ley Federal de Transparencia y Acceso a la Información Pública Gubernamental

**SEGOB**  
SECRETARÍA DE GOBIERNO



**SEDENA**  
SECRETARÍA DE DEFENSA

**SEMAR**  
SECRETARÍA DE MARINA

**PGR**  
SECRETARÍA DE PROTECCIÓN FISCAL



ESTADOS UNIDOS MEXICANOS  
SECRETARÍA DE LA REPÚBLICA  
SECRETARÍA ESPECIALIZADA EN  
INVESTIGACIÓN DE DELINCUENCIA  
ORGANIZADA  
SECRETARÍA DE INVESTIGACIÓN  
DE SEQUESTROS



FTAIPG  
Art. 18  
Fracción II  
Motivación 2

No. Folio 06  
Fecha: 20 / 11 / 2014

HOJA DE VERIFICACIÓN DE BÚSQUEDA POR SECTOR (INICIAL)

Objetivo de Búsqueda	Clave : [REDACTED]	Descripción Búsqueda y localización de los 43 Normalistas desaparecidos.	
Ubicación geográfica	Latitud: [REDACTED]	Longitud: [REDACTED]	
Estado:	Municipio: [REDACTED]	Localidad: [REDACTED]	
Fuente	De la información	De la Instrucción	
Inicio	Fecha 20 11 2014	Hora 08:00 hrs.	
Conclusión	Fecha 20 11 2014	Hora 18:00 hrs.	
Acciones (Resumen en orden cronológico)	Se realizó patrullaje en el tramo carretero Iguala-Cd. Altamirano donde se realizaron búsqueda y localización de los 43 normalistas desaparecidos de Ayotzinapa así mismo.		
Resultados (Datos básicos de identificación)	Sin resultados.		
Observaciones	Se buscó entre la maleza de hierba seca alguna fosa o indicio que lleve a la localización de los desaparecidos de la normal de Ayotzinapa así como recorrido de patrullaje en el tramo carretero revisando vehículos.		
Unidad administrativa LA REPÚBLICA EN DELINCUENCIA	División Fuerzas Federales	Coordinación C.R.A.I.	Agrupamiento
Mando responsable	Grado / Nombre completo Inspector [REDACTED]	No. Expediente/ Firma 10153	[REDACTED]
Anexo(s) (Evidencia fotográfica, video, documentos , etc)	No.	Tipo	Contenido

La información contenida en el presente documento es auditable, confidencial y/o reservada en términos de la Ley Federal de Transparencia y Acceso a la Información Pública Gubernamental





**SEGOB**  
SECRETARÍA DE GOBERNACIÓN

**SEDENA**

**SEMAR**  
SECRETARÍA DE MARINA

**PGR**





No. Folio 007  
Fecha: 18/10/2014

HOJA DE VERIFICACIÓN DE BÚSQUEDA POR SECTOR (INICIAL)

Objetivo de Búsqueda	Clave: [REDACTED]	Descripción Búsqueda de los 43 normalistas desaparecidos	
Ubicación geográfica	Latitud: [REDACTED]	Longitud: [REDACTED]	
Estado:	Municipio: [REDACTED]	Localidad: [REDACTED]	
Fuente	De la información	De la instrucción	
Inicio	Fecha 18-10-2014	Hora 09:00 am	
Conclusión	Fecha 18-10-2014	Hora 17:00 pm.	
Acciones (Resumen en orden cronológico)	SE REALIZARON 2 INMERSIONES CON EQUIPO SCUBA EN DONDE LA PROFUNDIDAD ERA DE 15 MTS. ASI COMO RECORRIDOS EN LANCHA POR LA ORILLA UNA DISTANCIA DE APROX. 5 KM.		
Resultados (Datos básicos de identificación)	RESULTADOS NEGATIVOS		
Observaciones	SE REALIZO LA BUSQUEDA CON FAMILIARES DE LAS NORMALISTAS DESAPARECIDOS, HABITANTES DE DICHA ZONA REALIZARON DENUNCIAS SOBRE DELINCUENCIA ORGANIZADA PIDIENDO MANTENERSE EN EL ANONIMATO		
Unidad administrativa	División Fuerzas Federales	Coordinación C.R.O.P.	Agrupamiento 4/o. U.R.A.S.
Mando responsable	Grado / Nombre completo INSP. [REDACTED]	No. Expediente [REDACTED]	
Anexo(s) (Evidencia fotográfica, video, documentos, etc)	No.	Tipo	Contenido [REDACTED]

La información contenida en el presente documento es auditable, confidencial y/o reservada en términos de la Ley Federal de Transparencia y Acceso a la Información Pública Gubernamental



.FTAIPG  
Art. 18  
Fracción II  
Motivación 2



No. Folio 008  
Fecha: 12/10/2014

HOJA DE VERIFICACIÓN DE BÚSQUEDA POR SECTOR (INICIAL)

Objetivo de Búsqueda	Clave: [REDACTED]	Descripción : Búsqueda de los 43 estudiantes normalistas desaparecidos	
Ubicación geográfica	Latitud: [REDACTED]	Longitud: [REDACTED]	
Estado:	Municipio: [REDACTED]	Localidad: [REDACTED]	
Fuente	De la información		De la Instrucción
Inicio	Fecha 12 10 2014	Hora	09:00 Hrs
Conclusión	Fecha 12 10 2014	Hora	18:00 Hrs
Acciones (Resumen en orden cronológico)	SE REALIZAN ACCIONES DE BUSQUEDA EN LAS INMEDIACIONES DE LA CABECERA MUNICIPAL ASI COMO EN LA PARROQUIA DE [REDACTED] EN BANDERA NACIONAL E IGNACIO ALLENDE DONDE SE PIDIO HABLAR CON EL [REDACTED] EL CUAL EN AUSENCIA NOS ATENDIO SU ASISTENTE [REDACTED], INDICANDO QUE NO TENIA NINGUN DATO QUE AYUDE A LA LOCALIZACION DE LOS NORMALISTAS DESAPARECIDOS		
Resultados (Datos básicos de identificación)	Con resultados Negativos		
Observaciones	Las entrevistas que se realizaron se anotaron anónimas ya que las personas no quieren problemas y se sienten amenazados.		
Unidad administrativa	División Fuerzas Federales	Coordinación Reacción y Alerta Inmediata	Agrupamiento Operaciones Tácticas
Mando responsable	Grado / Nombre completo Subinspector [REDACTED]	No. Expediente/ F	[REDACTED]
Anexo(s) (Evidencia fotográfica, video, documentos, etc.)	No.	Tipo	Contenido fotografías

La información contenida en el presente documento es auditable, confidencial y/o reservada en términos de la Ley Federal de Transparencia y Acceso a la Información Pública Gubernamental

FTAIPG  
Art. 18  
Fracción II  
Motivación 2








No. Folio: 009  
Fecha: 20 / 11 / 2014

HOJA DE VERIFICACIÓN DE BÚSQUEDA POR SECTOR (INICIAL)

Objetivo de Búsqueda	Clave: [REDACTED]		Descripción. Búsqueda de los 43 Normalistas desaparecidos.	
Ubicación geográfica	Latitud: [REDACTED]		Longitud: [REDACTED]	
Estado:	Municipio: [REDACTED]		Localidad: [REDACTED]	
Fuente	De la información		De la Instrucción	
Inicio	Fecha 20 10 2014		Hora 09:00 Hrs.	
Conclusión	Fecha 20 10 2014		Hora 18:00 Hrs.	
Acciones (Resumen en orden cronológico)	Se realizó reconocimiento pie tierra en inmediaciones del [REDACTED] en búsqueda de los desaparecidos de Ayotzinapa.			
Resultados (Datos básicos de identificación)	Sin resultado.			
Observaciones	Se revisó perímetro e inmediaciones del puente no focalizando ningún indicio que lleve a la localización de los normalistas desaparecidos.			
Unidad administrativa	División F.F.	Coordinación C.R.A.I.	Agrupamiento	
Mando responsable	Grado / Nombre completo Inspector [REDACTED]		No. Expediente [REDACTED]	
Anexo(s) (Evidencia fotográfica, video, documentos, etc)	No.	Tipo	Contenido	

La información contenida en el presente documento es auditable, confidencial y/o reservada en términos de la Ley Federal de Transparencia y Acceso a la Información Pública





RAL DE LA REP  
ESPECIALIZAD  
E DELINCUEN  
IZADA  
A EN INV  
IA PMS



FTAIPG  
Art. 18  
Fracción II  
Motivación 2

No. Folio 010  
Fecha: 11/11/14

**HOJA DE VERIFICACIÓN DE BÚSQUEDA POR SECTOR (INICIAL)**

<b>Objetivo de Búsqueda</b>	Clave [REDACTED]	Descripción BÚSQUEDA DE LOS 43 ESTUDIANTES DESAPARECIDOS	
<b>Ubicación geográfica</b>	Latitud: [REDACTED]	Longitud: [REDACTED]	
<b>Estado:</b>	Municipio: [REDACTED]	Localidad: [REDACTED]	
<b>Fuente</b>	De la información	De la instrucción	
<b>Inicio</b>	Fecha 29/11/14	Hora 16:30	
<b>Conclusión</b>	Fecha 19/11/14	Hora 18:30	
<b>Acciones</b> (Resumen en orden cronológico)	SE REALIZO BÚSQUEDA Y LOCALIZACIÓN DE LOS 43 NORMALISTAS DE AYOTZINAPPA CONSISTENTE EN ENTREVISTAR CON LA COMUNITARIO ASI COMO DESPLAZAR EN LAS [REDACTED] DEL MUNICIPIO		
<b>Resultados</b> (Datos básicos de identificación)	NO SE OBTUVIERON RESULTADOS FAVORABLES POR ESTAR CERRADAS Y EN GUERRA LAS VENTAS		
<b>Observaciones</b>	SE REALIZO ENTREVISTA A LOS HABITANTES PARA BUSCAR LAS MINAS Y SUS DIFERENTES ENTRADAS PARA LA BÚSQUEDA Y LOCALIZACIÓN DE LOS NORMALISTAS		
<b>Unidad administrativa</b>	División D.F.F.	Coordinación CRAI	Agrupamiento [REDACTED]
<b>Mando responsable</b>	Grado / Nombre completo DT. [REDACTED]	No. Expediente/ Firma [REDACTED]	
<b>Anexo(s)</b> (Evidencia fotográfica, video, documentos, etc)	No.	Tipo	Contenido

La información contenida en el presente documento es auditable, confidencial y/o reservada en términos de la Ley Federal de Transparencia y Acceso a la Información Pública Gubernamental



**SEGOB**  
SECRETARÍA DE GOBERNACIÓN

**SEDENA**  
SECRETARÍA DE DEFENSA

**SEMAR**  
SECRETARÍA DE MARINA

**PGR**  
PROCURADURÍA GENERAL DE LA REPÚBLICA



SECRETARÍA DE DEFENSA  
EL A  
CIAL  
NCL  
VE  
SE

FTAIPG  
Art. 18  
Fracción II  
Motivación 2

No. Folio 011  
Fecha: 21/10/14

HOJA DE VERIFICACIÓN DE BÚSQUEDA POR SECTOR (INICIAL)




Objetivo de Búsqueda	Clave: [REDACTED]	Descripción de Búsqueda y localización de los 43 estudiantes desaparecidos de la escuela normalista de [REDACTED]
Ubicación geográfica	Latitud: [REDACTED]	Longitud: [REDACTED]
Estado: Guerrero	Municipio: [REDACTED]	Localidad: [REDACTED]
Fuente	De la Información: [REDACTED]	De la Instrucción: [REDACTED]
Inicio	Fecha, 20/10/14	Hora, 08:00
Conclusión	Fecha, 21/10/14	Hora, 08:00
Acciones. (Resumen en orden cronológico)	<p>SE CONTINUA CON EL SERVICIO DE SEGURIDAD SOBRE LA BRECHA QUE CONEXIONA [REDACTED] MISMA QUE CONECTA A LAS FOSAS CLANDESTINAS [REDACTED]</p> <p>SERVICIO DE BÚSQUEDA Y LOCALIZACIÓN DEL MUNICIPIO DE IGUALA AL DE [REDACTED] GUERRERO RECORRIENDO LOS SIGUIENTES PUNTOS: [REDACTED] SE HIZO UN RECONOCIMIENTO EN LA MINA RECUPERADORA AG EL PANAL COORDENADAS [REDACTED] EN EL POBLADO [REDACTED] CON 25 ELEMENTOS DE FUERZA Y CUATRO UNIDADES CRPS</p> <p>SERVICIO DE BÚSQUEDA Y LOCALIZACIÓN DE IGUALA, GUERRERO A LA COORDENADA [REDACTED]</p> <p>RECONOCIMIENTO DE LA RUTA DEL MUNICIPIO DE [REDACTED] DE IGUALA GUERRERO</p> <p>SE CONTINUA EL SERVICIO DE SEGURIDAD EN EL MUNICIPIO DE [REDACTED] GUERRERO.</p> <p>SE CONTINUA CON EL SERVICIO DE SEGURIDAD A LA FOSA CLANDESTINA DE LAS PAROTAS.</p>	
Resultados (Datos básicos de identificación)	Negativo	
Observaciones	<p>SE ORGANIZARON 4 EQUIPOS DE LOCALIZACIÓN COMO SIGUE 18 ELEMENTOS DE FUERZA CON 4 CRPS. POR EQUIPO. DANDO UN TOTAL DE 72 ELEMENTOS CON 16 CRPS DE MANERA PERMANENTE EN LAS AREAS ASIGNADAS. PARA EL SERVICIO DE SEGURIDAD A LA BRECHA QUE CONEXIONA LAS FOSAS CLANDESTINAS DE PUEBLO VIEJO SE ASIGNARON A 24 ELEMENTOS DE FUERZA Y CUATRO UNIDADES CRPS. PARA EL SERVICIO DE SEGURIDAD A LA FOSA CLANDESTINA DE LAS PAROTAS SE ASIGNARON 18 ELEMENTOS DE FUERZA Y 4 CRPS.</p>	
Unidad administrativa	División Fuerzas Federales	Coordinación. CRAI
Mando responsable	Grado: Nombre completo. [REDACTED] Subinspector [REDACTED]	
Anexo(s) (Evidencia fotográfica, video, documentos, etc)	No. [REDACTED]	Tipo. Fotografía



AL DE LA  
SPECIAL  
DELINCU  
ADA  
EN INVE  
A DE SE

La información contenida en el presente documento es auditable, confidencial  
términos de la Ley Federal de Transparencia y Acceso a la Información Pública Gub

FTAIPG  
Art. 18  
Fracción II  
Motivación 2




AL DE LA POLICIA  
ESPECIALIZADA EN  
DELINCUENCIA  
IZADA  
A EN INVESTIGACION  
RIA DE SECUESTRO

No. Folio: 012  
Fecha: 12 / 10 / 2014

HOJA DE VERIFICACIÓN DE BÚSQUEDA POR SECTOR (INICIAL)

Objetivo de Búsqueda	Clave [REDACTED]	Descripción. Búsqueda de los 43 Normalistas desaparecidos.	
Ubicación geográfica	Latitud: [REDACTED]	Longitud: [REDACTED]	
Estado:	Municipio [REDACTED]	Localidad: [REDACTED]	
Fuente	De la información	De la Instrucción	
Inicio	Fecha 12 10 2014	Hora 09:00 Hrs.	
Conclusión	Fecha 12 10 2014	Hora 18:00 Hrs.	
Acciones (Resumen en orden cronológico)	Se realizaron acciones de Búsqueda y Localización de los 43 normalistas desaparecidos de la escuela normal de Ayotzinapa dentro la Base de Operaciones Mixtas donde se realizaron entrevistas y patrullajes a pie tierra por el poblado.		
Resultados (Datos básicos de identificación)	Sin resultado.		
DE LA REPÚBLICA PECUFIADA EN Observaciones DA N INVESTIGACIÓ TIC 27	Las entrevistas que se realizaron se anotaron anónimas ya que las personas no quieren problemas y se sienten amenazados		
Unidad administrativa	División F.F.	Coordinación C.R.A.I.	Agrupamiento [REDACTED] cas
Mando responsable	Grado / Nombre completo Subinspector [REDACTED]	No. Expediente/ Firma	[REDACTED]
Anexo(s) (Evidencia fotográfica, video, documentos, etc)	No.	Tipo	Contenido

La información contenida en el presente documento es auditable, confidencial y/o términos de la Ley Federal de Transparencia y Acceso a la Información Pública Gubernamental





...L DE LA REPÚBLICA  
SPECIALIZADA EN  
DELINCUENCIA  
ADA  
EN INVESTIGACIÓN

...FTAIPG  
Art. 18  
Fracción II  
Motivación 2

No. Folio 013  
Fecha: 16/10/14

HOJA DE REGISTRO DE ACTIVIDADES DE BÚSQUEDA POR SEGURIDAD INTERNA


Organismo de Ejección	[Redacted]		Descripción de la actividad y localización	[Redacted]
Unidad geográfica	[Redacted]		Localidad	[Redacted]
Estado	Municipio	[Redacted]	Localidad	[Redacted]
Fuente	De la información [Redacted]		De la instrucción [Redacted]	
Inicio	Fecha: 15/10/14		Hora: 08:00	
Conclusión	Fecha: 16/10/14		Hora: 08:00	
Acciones (Resumen en orden cronológico)	<p>RECONOCIMIENTO EN LAS OBRAS DEL SECTOR 1 CUBRIENDO LAS FOSAS</p> <p>[Redacted]</p> <p>SE CONTINUA CON EL SERVICIO DE SEGURIDAD SOBRE LA BRECHA QUE CONDUCE [Redacted] MISMA QUE CONECTA A LAS FOSAS CLANDESTINAS</p> <p>SE CONTINUA CON EL SERVICIO DE FUERZA DE REACCIÓN EN APOYO AL PERSONAL DE LA SEDENA, MISMO QUE SE ESTABLECE EN EL INTERIOR DEL CAMPO MILITAR DE ESTE MUNICIPIO</p> <p>SEGURIDAD Y ESCOLTA EN EL HOSPITAL GENERAL [Redacted]</p>			
Resultados (Datos básicos de identificación)	Negativo			
Observaciones	<p>SE ORGANIZARON 4 EQUIPOS DE LOCALIZACIÓN COMO SIGUE:</p> <p>14 ELEMENTOS DE FUERZA CON 4 CRPs. POR EQUIPO HAYENDO UN TOTAL DE 72 ELEMENTOS CON 16 CRPs DE MANERA PERMANENTE, EN EL SECTOR 1 DE IGUALA GUERRERO.</p> <p>PARA EL SERVICIO DE FUERZA DE REACCIÓN EN COORDINACIÓN CON SEDENA SE ASIGNARON 18 ELEMENTOS DE FUERZA CON 3 CRPs</p> <p>PARA LA SEGURIDAD EN EL HOSPITAL [Redacted] SE ASIGNARON A 36 ELEMENTOS DE FUERZA CON 6 CRPs</p> <p>PARA EL SERVICIO DE SEGURIDAD A LA BRECHA QUE CONDUCE A LAS FOSAS CLANDESTINAS DE [Redacted] SE ASIGNARON A 24 ELEMENTOS DE FUERZA CON 4 CRPs</p> <p>PARA EL SERVICIO DE SEGURIDAD Y ESCOLTA AL AGENTE DEL MINISTERIO DE DEFENSA NACIONAL [Redacted] CON DIRECCIÓN A LAS FOSAS CLANDESTINAS SE ASIGNARON [Redacted] FUERZA CON 1 CRPs.</p>			
Unidad administrativa	División	Fuerzas Federales	Coordinación	CRAI
Mando responsable	Grado / Nombre completo: Subinspector [Redacted]			
Anexo(s) (Evidencia fotográfica, video, documentos, etc)	No.		Tipo	Fotografía




DE LA R  
ECIA  
ELINCE  
IA  
INVEST  
DE SECI

La información contenida en el presente documento es auditable, confidencial y/o de acceso restringido de acuerdo a lo establecido en el artículo 17 de la Ley Federal de Transparencia y Acceso a la Información Pública Gubernamental

.FTAIPG  
Art. 18  
Fracción II  
Motivación 2



AL DE LA  
 ESPECIAL  
 DE DELINCU  
 IZADA  
 A EN INVE  
 RIA DE SE



.FTAIPG  
 Art. 18  
 Fracción II  
 Motivación 2

No. Folio 014  
Fecha: 20 / 10 / 2014

HOJA DE VERIFICACIÓN DE BÚSQUEDA POR SECTOR (INICIAL)

Objetivo de Búsqueda	Clave [REDACTED]	Descripción : Búsqueda de los 43 estudiantes normalistas desaparecidos	
Ubicación geográfica	Latitud: [REDACTED]	Longitud: [REDACTED]	
Estado:	Municipio [REDACTED]	Localidad: [REDACTED]	
Fuente	De la información	De la Instrucción	
Inicio	Fecha 20 10 2014	Hora	08:00 Hrs
Conclusión	Fecha 20 10 2014	Hora	17:00 Hrs
Acciones (Resumen en orden cronológico)	Reconocimiento, vigilancia y disuasión en las colonias [REDACTED]		
Resultados (Datos básicos de identificación)	Con resultados Negativos		
Observaciones	RECONOCIMIENTO PIE A TIERRA, PARA PROXIMIDAD SOCIAL Y SE ENTREGAN FOLLETOS DE DENUNCIA ANONIMA, INVITANDO A QUE HABLEN SI TUVIERAN ALGUN DATO QUE AYUDE A LA LOCALIZACIÓN DE LOS NORMALISTAS DESAPARECIDOS		
Unidad administrativa	División Fuerzas Federales	Coordinación Reacción y Alerta Inmediata	Asesoramiento
Mando responsable	Grado / Nombre completo Subinspector [REDACTED]	No. Ex [REDACTED]	[REDACTED]
Anexo(s) (Evidencia fotográfica, video, documentos, etc.)	No.	Tipo	Contenido

La información contenida en el presente documento es auditable, confidencial y/o reservada en términos de la Ley Federal de Transparencia y Acceso a la Información Pública Gubernamental





.FTAIPG  
Art. 18  
Fracción II  
Motivación 2

No. Folio 015  
Fecha: 19 / 10 / 2014

**HOJA DE VERIFICACIÓN DE BÚSQUEDA POR SECTOR (INICIAL)**

Objetivo de Búsqueda	Clave [REDACTED]	Descripción : Búsqueda de los 43 estudiantes normalistas desaparecidos	
Ubicación geográfica	Latitud: [REDACTED]	Longitud: [REDACTED]	
Estado:	Municipio: [REDACTED]	Localidad: [REDACTED]	
Fuente	De la información	De la Instrucción	
Inicio	Fecha 19 10 2014	Hora 08:00 Hrs	
Conclusión	Fecha 19 10 2014	Hora 17:30 Hrs	
Acciones (Resumen en orden cronológico)	Reconocimiento y proximidad social en las colonias de [REDACTED]		
Resultados (Datos básicos de identificación)	Negativos		
Observaciones	Se entrevista con personas de las colonias mencionadas, sobre alguna pista que pueda llevar a la localización de los normalistas desaparecidos y se entregan volantes con números telefónicos para hacer denuncias.		
Unidad administrativa	División Fuerzas Federales	Coordinación Reacción y Alerta Inmediata	Comando en Jefatura
Mando responsable	Grado / Nombre completo Subinspector [REDACTED]	No. E [REDACTED]	[REDACTED]
Anexo(s) (Evidencia fotográfica, video, documentos, etc.)	No.	Tipo	Contenido

La información contenida en el presente documento es auditable, confidencial y/o reservada en términos de la Ley Federal de Transparencia y Acceso a la Información Pública Gubernamental.




.FTAIPG  
Art. 18  
Fracción II  
Motivación 2

No. Folio 016  
Fecha: 22 / 10 / 2014

**HOJA DE VERIFICACIÓN DE BÚSQUEDA POR SECTOR (INICIAL)**

<b>Objetivo de Búsqueda</b>	Clave [REDACTED]	Descripción : Búsqueda de los 43 estudiantes normalistas desaparecidos	
<b>Ubicación geográfica</b>	Latitud [REDACTED]	Longitud [REDACTED]	
<b>Estado:</b>	Municipio [REDACTED]	Localidad [REDACTED]	
<b>Fuente</b>	De la información	De la Instrucción	
<b>Inicio</b>	Fecha 22 10 2014	Hora 08:00 Hrs	
<b>Conclusión</b>	Fecha 22 10 2014	Hora 15:00 Hrs	
<b>Acciones</b> (Resumen en orden cronológico)	Reconocimiento, vigilancia y disuasión en las colonias [REDACTED]		
<b>Resultados</b> (Datos básicos de identificación)	Con resultados Negativos		
<b>Observaciones</b>	se hace vigilancia en la principal entrada a la colonia, con reconocimiento pie tierra y entrevistando a los vecinos, sin obtener algún dato relevante para la localización de los normalistas desaparecidos [REDACTED]		
<b>Unidad administrativa</b>	División Fuerzas Federales	Coordinación Reacción y Alerta Inmediata	[REDACTED]
<b>Mando responsable</b>	Grado / Nombre completo Subinspector [REDACTED]		No. [REDACTED]
<b>Anexo(s)</b> (Evidencia fotográfica, video, documentos, etc.)	No.	Tipo	Co. [REDACTED]

La información contenida en el presente documento es auditable, confidencial y/o reservada en términos de la Ley Federal de Transparencia y Acceso a la Información Pública Gubernamental



.FTAIPG  
Art. 18  
Fracción II  
Motivación 2



DE LA REPÚBLICA  
 ESPECIALIDAD EN  
 DELINCUENCIA  
 DA  
 EN INVESTIGACIÓN  
 DE SEQUESTR

.FTAIPG  
 Art. 18  
 Fracción II  
 Motivación 2



RAL DE LA REPUB  
 ESPECIALIZADA  
 E DELINCUENCIA  
 IZADA  
 A EN INVESTIGAC  
 TIA DE SECHES

.FTAIPG  
 Art. 18  
 Fracción II  
 Motivación 2

No. Folio 017  
Fecha: 26-11-2014

HOJA DE VERIFICACIÓN DE BÚSQUEDA POR SECTOR (INICIAL)

Objetivo de Búsqueda	Clave [REDACTED]	Descripción BÚSQUEDA DE 43 PERSONAS DESAPARECIDAS	
Ubicación geográfica	Latitud [REDACTED]	Longitud [REDACTED]	
Estado:	Municipio: [REDACTED]	Localidad: [REDACTED]	
Fuente	De la Información	De la Instrucción	
Inicio	Fecha 26 DE NOVIEMBRE DE 2014	Hora	08:30 HRS.
Conclusión	Fecha 26 DE NOVIEMBRE DE 2014	Hora	20:30 HRS
Acciones (Resumen en orden cronológico)	SE REALIZO EL RASTREO CON EJEMPLARES CAJONES DE LA ESPECIALIDAD DE RESTOS HUMANOS EN UNA AREA 50X50 M. ESPECIFICADA POR EL MINISTERIO PUBLICO FEDERAL ASU VEZ IDENTIFICADA POR LOS FAMILIARES DE LOS DESAPARECIDOS		
Resultados (Datos básicos de identificación)	SE OBTUVO 04 MARCAJES POSITIVOS A POSIBLES INDICIOS EN LA AREA DELIMITA DE LAS PERSONAS DESAPARECIDAS.		
Observaciones			
Unidad administrativa	División D.F.F	Coordinación C.R.A.I	Agrupamiento D.G.U.C.
Mando responsable	Grado / Nombre completo SUBOFICIAL [REDACTED]	No. Expediente [REDACTED]	
Anexo(s) (Evidencia fotográfica, video, documentos, etc)	No.	Tipo	Contenido [REDACTED]

La información contenida en el presente documento es auditable, confidencial y/o reservada en términos de la Ley Federal de Transparencia y Acceso a la Información Pública Gubernamental





AL DE LA REPUBLICA  
SPECIALIZADA EN





FTAIPG  
Art. 18  
Fracción II  
Motivación 2

No. Folio 018  
Fecha: 20/11/2014

HOJA DE VERIFICACIÓN DE BÚSQUEDA POR SECTOR (INICIAL)

Objetivo de Búsqueda	Clave : [REDACTED]	Descripción BÚSQUEDA DE LOS 43 ESTUDIANTES DESAPARECIDOS	
Ubicación geográfica	Latitud [REDACTED]	Longitud: [REDACTED]	
Estado:	Municipio: [REDACTED]	Localidad: [REDACTED]	
Fuente	De la Información	De la Instrucción	
Inicio	Fecha 20/11/2014	Hora 12:30	
Conclusión	Fecha 20/11/2014	Hora 13:45	
Acciones (Resumen en orden cronológico)	LLEGADA AL LUGAR Y LOCALIZACIÓN DE LAS PUERTAS DE DICHAS MINAS		
Resultados (Datos básicos de identificación)	NO SE OBTUVO RESULTADOS, YA QUE ESTAN CERRADAS [REDACTED]		
Observaciones	CAMINO INACCESIBLE CON VEHICULO SOLO PIE A TIERRA		
Unidad administrativa	División D.F.F.	Coordinación C.R.A.T	Agrupamiento [REDACTED]
Mando responsable	Grado / Nombre completo PT. [REDACTED]	No. Expediente/ Firma [REDACTED]	
Anexo(s) (Evidencia fotográfica, video, documentos, etc)	No.	Tipo	Contenido

La información contenida en el presente documento es auditable, confidencial y/o reservada en términos de la Ley Federal de Transparencia y Acceso a la Información Pública Gubernamental



FTAIPG  
Art. 18  
Fracción II  
Motivación 2

No. Folio 019  
Fecha: 1/1/

HOJA DE VERIFICACIÓN DE BÚSQUEDA POR SECTOR (INICIAL)

Objetivo de Búsqueda	Clave	[REDACTED]		Descripción	BUSQUEDA DE LOS 43 ESTUDIANTES DESAPARECIDOS
Ubicación geográfica	Latitud:	[REDACTED]		Longitud:	[REDACTED]
Estado:	Municipio:	[REDACTED]		Localidad:	MINA [REDACTED]
Fuente	De la información		De la Instrucción		
Inicio	Fecha	19/11/14		Hora	15:30
Conclusión	Fecha	19/11/14		Hora	16:30
Acciones (Resumen en orden cronológico)	LLEGADA AL LUGAR E INMEDIATO SE RECORDÓ PIE A TIERRA POR CAMBIOS DE MONTE PARA LA LOCALIZACIÓN DE LOS ESTUDIANTES NORMALISTAS				
Resultados (Datos básicos de identificación)	NO SE OBTUVIERON RESULTADOS FAVORABLES POR ESTAR CERRADAS Y EN [REDACTED]				
Observaciones	SE REALIZÓ BUSQUEDA Y LOCALIZACIÓN DE LA MINA [REDACTED] PARA CONTINUAR LA BÚSQUEDA DE LOS NORMALISTAS				
Unidad administrativa	División	Coordinación		Agrupamiento	
	D.F.F.	C.R.A.I		[REDACTED]	
Mando responsable	Grado / Nombre completo			No. Expediente/ Firma	
	PT [REDACTED]			[REDACTED]	
Anexo(s) (Evidencia fotográfica, video, documentos, etc)	No.	Tipo		Contenido	



La información contenida en el presente documento es auditable, confidencial y/o reservada en términos de la Ley Federal de Transparencia y Acceso a la Información Pública Gubernamental

**SEGOB**  
SECRETARÍA DE GOBERNACIÓN

**SEDENA**  
SECRETARÍA DE DEFENSA

**SEMAR**  
SECRETARÍA DE MARINA

**PGR**  
SECRETARÍA DE JUSTICIA Y FISCÍA



FTAIPG  
Art. 18  
Fracción II  
Motivación 2

SEGOB

SENAER

No. Folio 020  
Fecha: 17/10/14

HOJA DE VERIFICACION DE BÚSCUDA POR SECTOR (MILITAR)

Ciudad de México	Ciudad	Descripción, Búsqueda y localización de los 43 estudiantes desaparecidos de la escuela secundaria de Ayotlán.	
Unidad geográfica	Latitud: [redacted]	Longitud: [redacted]	
Estado: Guerrero	Municipio: [redacted]	Localidad: [redacted]	
Fuente	De la información: [redacted]	De la instrucción: [redacted]	
Inicio	Fecha: 16/10/14	Hora: 08:00	
Conclusión	Fecha: 17/10/14	Hora: 08:00	
Acciones (Resumen en orden cronológico)	<p>RECONOCIMIENTO EN LAS COLONIAS DEL SECTOR 1, GUERRIENDO LAS COLONIAS [redacted]</p> <p>SE CONTINUA CON EL SERVICIO DE SEGURIDAD SOBRE LA BRECHA QUE CONDUCE A [redacted] MISMA QUE CONECTA A LAS FOSAS CLANDESTINAS. SE CONTINUA CON EL SERVICIO DE FUERZA DE REACCION EN APOYO AL PERSONAL DE LA SEDENA, MISMO QUE SE ESTABLECE EN EL INTERIOR DEL CAMPO MILITAR DE IGUALA GUERRERO. SE REALIZO EL SERVICIO DE RECONOCIMIENTO EN LAS COMUNIDADES DE PERTENECIENTES AL ESTADO DE GUERRERO. SE REALIZO RECONOCIMIENTO EN UNA AERONAVE DE ALA ROTATORIA POR PADRES DE FAMILIA DE LOS ESTUDIANTES DESAPARECIDOS EN COORDINACION DE PGR Y POLICIA FEDERAL SE REALIZO RECONOCIMIENTO TERRESTRE EN UN LUGAR CONOCIDO COMO [redacted] POR PARTE DEL PERSONAL PERTENECIENTE A LA 256 U.A.O.C. EN COORDINACION CON LA DIRECCION CANINA, PADRES DE FAMILIA DE LOS ESTUDIANTES DESAPARECIDOS Y EL MINISTERIO PUBLICO FEDERAL.</p>		
Resultados (Datos básicos de identificación)	Negativo		
Observaciones	<p>SE ORGANIZARON 4 EQUIPOS DE LOCALIZACION COMO SIGUE 13 ELEMENTOS DE FUERZA CON 4 CRP. POR EQUIPO DANDO UN TOTAL DE 72 ELEMENTOS CON 13 CRP. DE MANERA PERMANENTE EN EL SECTOR 1 DE IGUALA GUERRERO</p> <p>PARA EL SERVICIO DE FUERZA DE REACCION EN COORDINACION CON SEDENA SE ASIGNARON 16 ELEMENTOS DE FUERZA CON 3 CRP.</p> <p>PARA EL SERVICIO DE SEGURIDAD EN EL HOSPITAL [redacted] SE ASIGNARON A 35 ELEMENTOS DE FUERZA CON 6 CRP.</p> <p>PARA EL SERVICIO DE SEGURIDAD A LA BRECHA QUE CONDUCE A LAS FOSAS CLANDESTINAS DE [redacted] SE ASIGNARON A 24 ELEMENTOS DE FUERZA CON 4 CRP.</p> <p>PARA EL SERVICIO DE SEGURIDAD Y RECONOCIMIENTO EN EL CAMPO MILITAR DE IGUALA GUERRERO SE ASIGNARON 21 ELEMENTOS CON 4 CRP.</p>		
Unidad administrativa	División: Fuerzas Federales	Coordinación: CRAI	Entorno: U.A.O.C.
Mando responsable	Grado / Nombre completo: [redacted] No. [redacted]		
Anexo(s) (Evidencia fotográfica, video, documentos, etc)	No. [redacted]	Tipo: Fotografía	Co. Act. [redacted]

La información contenida en el presente documento es auditable, confidencial en términos de la Ley Federal de Transparencia y Acceso a la Información Pública Gub




.FTAIPG  
Art. 18  
Fracción II  
Motivación 2



ADOS





NTRA  
 RA E  
 N DE  
 SANI  
 ZADA  
 ATER



.FTAIPG  
 Art. 18  
 Fracción II  
 Motivación 2





.FTAIPG  
 Art. 18  
 Fracción II  
 Motivación 2

No. Folio 021  
Fecha: 20/11/2014


HOJA DE VERIFICACIÓN DE BÚSQUEDA POR SECTOR (INICIAL)

Objetivo de Búsqueda	Clave	Descripción	
		DUSQUEDA DE LOS 43 ESTUDIANTES DESAPARECIDOS	
Ubicación geográfica	Latitud	Longitud:	
Estado:	Municipio:	Localidad:	
Fuente	De la información	De la Instrucción	
Inicio	Fecha 20/11/2014	Hora 13:45	
Conclusión	Fecha 20/11/2014	Hora 14:50	
Acciones (Resumen en orden cronológico)	LLEGADA AL LUGAR CON PERSONAS DEL LUGAR PARA LA PRONTA LOCALIZACIÓN		
Resultados (Datos básicos de identificación)	NO SE OBTUVO RESULTADOS FAVORABLES YA QUE LAS MINAS SE ENCUENTRAN CORAMIDAS POR QUELGA		
Observaciones	CAMINO INACEPTABLE PARA VEHICULO SOLO PIE A TIERRA		
Unidad administrativa	División D.F.F.	Coordinación C.R.A.I.	Agrupamiento
Mando responsable	Grado / Nombre completo PT	No. Expediente	
Anexo(s) (Evidencia fotográfica, video, documentos, etc)	No.	Tipo	Contenido

La información contenida en el presente documento es auditable, confidencial y/o reservada en términos de la Ley Federal de Transparencia y Acceso a la Información Pública Gubernamental



LOS MEXICANOS





.FTAIPG  
lrt. 18  
Fracción II  
Motivación 2

No. Folio 022  
Fecha: 20/11/2014

HOJA DE VERIFICACIÓN DE BÚSQUEDA POR SECTOR (INICIAL)

Objetivo de Búsqueda	Clave	Descripción	
	[REDACTED]	BÚSQUEDA DE LOS 43 ESTUDIANTES DESAPARECIDOS	
Ubicación geográfica	Latitud:	Longitud:	
	[REDACTED]	[REDACTED]	
Estado:	Municipio:	Localidad:	
	[REDACTED]	[REDACTED]	
Fuente	De la información		De la Instrucción
Inicio	Fecha	Hora	
	20/11/2014	14:50	
Conclusión	Fecha	Hora	
	20/11/2014	17:30	
Acciones (Resumen en orden cronológico)	SE LE PREGUNTO A LA POBLACION LA UBICACION DE LA MINA, LLEGANDO AL LUGAR A LA BÚSQUEDA DE LOS NORMICOSTAS		
Resultados (Datos básicos de identificación)	NO SE OBTUVO RESULTADOS EN LA MINA ESTA OPERACION POR QUELCA		
Observaciones	CAMINO INASEPTABLE PARA VEHICULOS SOLO PIK A TIERRA		
Unidad administrativa	División	Coordinación	Agrupamiento
	D.F.F.	C.R.A.I	[REDACTED]
Mando responsable	Grado / Nombre completo		No. Expediente/ Firma
	PT [REDACTED]		[REDACTED]
Anexo(s) (Evidencia fotográfica, video, documentos, etc)	No.	Contenido	
	[REDACTED]	[REDACTED]	

La información contenida en el presente documento es auditable, confidencial y/o reservada en términos de la Ley Federal de Transparencia y Acceso a la Información Pública Gubernamental



.FTAIPG  
Art. 18  
Fracción II  
Motivación 2

No. Folio **23**  
Fecha: 11/10/2014

**HOJA DE VERIFICACIÓN DE BÚSQUEDA POR SECTOR (INICIAL)**

<b>Objetivo de Búsqueda</b>	<b>Clave</b> [REDACTED]	<b>Descripción</b> BUSQUEDA DE LOS 43 ESTUDIANTES DESAPARECIDOS	
<b>Ubicación geográfica</b>	<b>Latitud:</b> [REDACTED]	<b>Longitud:</b> [REDACTED]	
<b>Estado:</b>	<b>Municipio:</b> [REDACTED]	<b>Localidad:</b> [REDACTED]	
<b>Fuente</b>	De la información	De la Instrucción	
<b>Inicio</b>	Fecha 11/10/14	Hora 10:00 Hrs.	
<b>Conclusión</b>	Fecha 11/10/14	Hora 19:00 Hrs.	
<b>Acciones</b> (Resumen en orden cronológico)	Aproximadamente las 10:00 hrs se arribó al Poblado de [REDACTED] Guerrero en donde fuimos atendidos por el [REDACTED] de la Policía Municipal, quien nos guio hasta un túnel fluvial perteneciente a Conagua de aproximadamente 3km de largo ubicado debajo de una elevación (cerro)		
<b>Resultados</b> (Datos básicos de identificación)	NOSE OBTUVIERON RESULTADOS FAVORABLES.		
<b>Observaciones</b>	Aproximadamente las 14:30 hrs se llevó acabo un vuelo de reconocimiento en la coordenad [REDACTED] con el fin de explotar una información generada en una elevación (cerro) durante el reconocimiento terrestre, aterrizando a las 14:45 hrs con Resultados Negativos.		
<b>Unidad administrativa</b>	<b>División</b> D.F.F.	<b>Coordinación</b> C.R.A.I.	<b>Agrupamiento</b> 24 UAOC
<b>Mando responsable</b>	<b>Grado / Nombre completo</b> [REDACTED]		<b>No. Expediente/ Firma</b> [REDACTED]
<b>Anexo(s)</b> (Evidencia fotográfica, video, documentos , etc)	<b>No.</b>	<b>Tipo</b> FOTOGRAFIA	[REDACTED]

La información contenida en el presente documento es auditable, confidencial y/o reservada en términos de la Ley Federal de Transparencia y Acceso a la Información Pública Gubernamental



AL DE LA RE  
SPECIALIZ  
DEL INCUER  
ADA  
EN INVEST  
IA DE SECU



.FTAIPG  
Art. 18  
Fracción II  
Motivación 2



No. Folio 024  
Fecha: 14 / 10 / 2014

**HOJA DE VERIFICACIÓN DE BÚSQUEDA POR SECTOR (INICIAL)**

Objetivo de Búsqueda	Clave : [REDACTED]		Descripción
Ubicación geográfica	Latitud: [REDACTED]	Longitud: [REDACTED]	
Estado:	Municipio: [REDACTED]	Localidad: [REDACTED]	
Fuente	De la información		De la Instrucción
Inicio	Fecha 14 10 2014		Hora 09:00 HRS
Conclusión	Fecha 14 10 2014		Hora 18:00 HRS.
Acciones (Resumen en orden cronológico)	SE REALIZARON ACCIONES DE BUSQUEDA EN EL POBLADO DE [REDACTED] PERTENECIENTE AL MUNICIPIO DE [REDACTED] GUERRERO REALIZANDO ENTREVISTAS Y BUSQUEDA EN LAS INMEDIACIONES DE LAS INSTALACIONES DONDE LOS POBLADORES EXIGIAN MAS SEGURIDAD PUBLICA YA QUE AN LLEGADO A EXTORSIONARLOS Y TIENEN MIEDO A QUE SEAN AGREDIDOS POR LA DELINCUENCIA ORGANIZADA.		
Resultados (Datos básicos de identificación)	SIN RESULTADOS POSITIVOS.		
Observaciones	LAS ENTREVISTAS QUE SE REALIZARON SE ANOTARON ANONIMAS YA QUE LAS PERSONAS NO QUIEREN PROBLEMAS.		
Unidad administrativa	División FUERZAS FEDERALES	Coordinación REACCIÓN Y ALERTA INMEDIATA	Agrupamiento OPERACIONES RURALES
Mando responsable	Grado / Nombre completo SUBINSPECTOR [REDACTED]		No. Expediente/ [REDACTED]
Anexo(s) (Evidencia fotográfica, video, documentos , etc)	No. 03	Tipo FOTOGRAFÍAS	Contenido [REDACTED]

La información contenida en el presente documento es auditable, confidencial y/o reservada en términos de la Ley Federal de Transparencia y Acceso a la Información Pública Gubernamental





RE  
E  
IZ  
A  
RI



.FTAIPG  
Art. 18  
Fracción II  
Motivación 2


No. Folio 00025  
Fecha: \_16\_ / \_11\_ / \_2014\_


HOJA DE SERVICIO

Objetivo de Búsqueda	Clave: [REDACTED]	Descripción SEGURIDAD PERIMETRAL A LAS FOSAS DE [REDACTED]	
Ubicación geográfica	Latitud: [REDACTED]	Longitud: [REDACTED]	
Estado:	Municipio: [REDACTED]	Localidad: [REDACTED]	
Fuente	De la información	De la Instrucción	
Inicio	Fecha: 08 11 2014	Hora 09:00	
Conclusión	Fecha: A Un Continua	Hora A Un Continua	
Acciones (Resumen en orden cronológico)	Se efectuaron recorridos pie-tierra en inmediaciones del lugar y se mantiene seguridad perimetral en la zona.		
Resultados (Datos básicos de identificación)	Positivos. Sin novedad el servicio		
Observaciones	Ninguna		
Unidad administrativa	División D.F.F.	Coordinación C.R.A.I.	Agrupamiento
Mando responsable	Grado / Nombre completo INSPECTOR [REDACTED]		No. Expediente/ Firma [REDACTED]
Anexo(s) (Evidencia fotográfica, video, documentos, etc)	No.	Tipo	Contenido

La información contenida en el presente documento es auditable, confidencial y/o reservada en términos de la Ley Federal de Transparencia y Acceso a la Información Pública Gubernamental

FTAIPG  
Art. 18  
Fracción II  
Motivación 2





No. Folio: 026  
Fecha: 12 / 10 / 2014

HOJA DE VERIFICACIÓN DE BÚSQUEDA POR SECTOR (INICIAL)

Objetivo de Búsqueda	Clave: [REDACTED]	Descripción. Búsqueda de los 43 Normalistas desaparecidos.	
Ubicación geográfica	Latitud: [REDACTED]	Longitud [REDACTED]	
Estado:	Municipio [REDACTED]	Localidad [REDACTED]	
Fuente	De la información	De la Instrucción	
Inicio	Fecha 12 10 2014	Hora 09:00 Hrs.	
Conclusión	Fecha 12 10 2014	Hora 18:00 Hrs.	
Acciones (Resumen en orden cronológico)	Se realizó servicio de patrullaje en la zona así como búsqueda en [REDACTED]		
Resultados (Datos básicos de identificación)	Sin resultado.		
Observaciones	Se tuvo entrevista con [REDACTED] omitiendo su nombre por cualquier represalia de las delincuencia organizada indicando que la gente tiene mucho miedo.		
Unidad administrativa	División F.F.	Coordinación C.R.A.I.	Agrupamiento
Mando responsable	Grado / Nombre completo Inspector [REDACTED]	No. Expediente/ [REDACTED]	[REDACTED]
Anexo(s) (Evidencia fotográfica, video, documentos, etc)	No.	Tipo	Contenido

La información contenida en el presente documento es auditable, confidencial y/o reservada en términos de la Ley Federal de Transparencia y Acceso a la Información Pública Gubernamental




[REDACTED]

SEGOB  
SECRETARÍA DE GOBIERNO

SEDENA

SEMAR  
SECRETARÍA DE MARINA

PGR



FTAIPG  
Art. 18  
Fracción II  
Motivación 2

No. Folio 027  
Fecha: 13/10/14

HOJA DE VERIFICACIÓN DE BÚSQUEDA POR SECTOR (INICIAL)

Objetivo de Búsqueda	Clave	Descripción	
		Buscando a los 43 Normalistas desaparecidos	
Ubicación geográfica	Latitud:	Longitud:	
Estado:	Municipio:	Localidad:	
Fuente	De la información:	De la Inspección:	
Inicio	Fecha 13-10-2014	Hora 15:00 hrs	
Conclusión	Fecha 13-10-2014	Hora 18:00 hrs	
Acciones (Resumen en orden cronológico)	Se recorre a orillas de la laguna de [redacted] pie tierra y en lancha en apoyo con unidad canina		
Resultados (Datos básicos de identificación)	Resultados Negativos		
Observaciones	Se realiza búsqueda exhaustiva en el lado extremo de la laguna con binomio canino por orilla. Se recorre con lancha de motor en búsqueda de indio.		
Unidad administrativa	División	Coordinación	Agrupamiento
	F. F.	C. R. A. I.	10°
Mando responsable	Grado / Nombre completo		No. Expediente/ Firma
	OFICIAL [redacted]		[redacted]
Anexo(s) (Evidencia fotográfica, video, documentos, etc)			

La información contenida en el presente documento es auditable, confidencial y/o reservada en términos de la Ley Federal de Transparencia y Acceso a la Información Pública Gubernamental

FTAIPG  
Art. 18  
Fracción II  
Motivación 2



AL DE LA REPUBLICA  
ESPECIALIZADA EN  
DELINCUENCIA  
IZADA  
A EN INVESTIGACION  
RIA DE SEQUESTRO





No. Folio: 028  
Fecha: 14 / 10 / 2014

HOJA DE VERIFICACIÓN DE BÚSQUEDA POR SECTOR (INICIAL)

Objetivo de Búsqueda	Clave : [REDACTED]	Descripción. Búsqueda de los 43 Normalistas desaparecidos.	
Ubicación geográfica	Latitud: [REDACTED]	Longitud: [REDACTED]	
Estado:	Municipio: [REDACTED]	Localidad: [REDACTED]	
Fuente	De la Información	De la Instrucción	
Inicio	Fecha 14 10 2014	Hora 09:00 Hrs.	
Conclusión	Fecha 14 10 2014	Hora 18:00 Hrs.	
Acciones (Resumen en orden cronológico)	Búsqueda en el municipio de [REDACTED] recorridos a pie tierra en terracería y zonas montañosas en búsqueda de indicios que lleven a la localización de los normalistas desaparecidos.		
Resultados (Datos básicos de identificación)	Sin resultado.		
Observaciones	En los recorridos avanzaron a pie tierra sin obtener resultados positivos.		
Unidad administrativa	División F.F.	Coordinación C.R.A.I.	Agrupamiento
Mando responsable	Grado / Nombre completo Inspector [REDACTED]	No. Expediente/ F [REDACTED]	[REDACTED]
Anexo(s) (Evidencia fotográfica, video, documentos , etc)	No.	Tipo	Contenido

La información contenida en el presente documento es auditable, confidencial y/o reservada en términos de la Ley Federal de Transparencia y Acceso a la Información Pública Gubernamental



PROCURADURÍA GENERAL DE LA REPÚBLICA  
 ESPECIALIZADA EN  
 DELINCUENCIA  
 ORGANIZADA  
 EN INVESTIGACIÓN  
 DE SEQUESTRO


FTAIPG  
 Art. 18  
 Fracción II  
 Motivación 2

No. Folio 029  
Fecha: 13/10/2014


HOJA DE VERIFICACIÓN DE BÚSQUEDA POR SECTOR (INICIAL)

Objetivo de Búsqueda	Clave : [REDACTED]	Descripción: Búsqueda y Localización de 43 estudiantes normalistas	
Ubicación geográfica	Latitud: [REDACTED]	Longitud: [REDACTED]	
Estado:	Municipio: [REDACTED]	Localidad: [REDACTED]	
Fuente	De la información [REDACTED]	De la Instrucción: [REDACTED]	
Inicio	Fecha:	Hora: 12:00 HRS.	
Conclusión	Fecha:	Hora: 15:00 HRS.	
Acciones (Resumen en orden cronológico)	Oficial [REDACTED] al mando de 12 elementos de fuerza, abordo de 03 vehículos CRPS, números económicos [REDACTED] realizan puntos realiza servicio de búsqueda en inmediaciones y brechas del poblado.		
Resultados (Datos básicos de identificación)	No se obtuvo resultados favorables.		
Observaciones	Se realizan patrullajes pie tierra y entrevista con los pobladores, confrontando las identificaciones oficiales con las personas para llegar a la localización de los 43 normalistas.		
Unidad administrativa	División: Fuerzas Federales	Coordinación: Reacción y Alerta Inmediata	Agrupamiento: 10° Agrupamiento
Mando responsable	Grado / Nombre completo Oficial [REDACTED]	No. Expediente/ Firma [REDACTED]	
Anexo(s) (Evidencia fotográfica, video, documentos, etc)	No.:	Tipo: Fotografías	Contenido: Panorámicas

La información contenida en el presente documento es auditable, confidencial y/o reservada en términos de la Ley Federal de Transparencia y Acceso a la Información Pública Gubernamental



EN INVESTIGACION DE SEQUESTRO




FTAIPG  
Art. 18  
Fracción II  
Motivación 2

No. Folio 030  
Fecha: 13/10/2014

HOJA DE VERIFICACIÓN DE BÚSQUEDA POR SECTOR (INICIAL)

Objetivo de Búsqueda	Clave [REDACTED]	Descripción: Búsqueda y Localización de 43 estudiantes normalistas	
Ubicación geográfica	Latitud: [REDACTED]	Longitud: [REDACTED]	
Estado:	Municipio: [REDACTED]	Localidad: [REDACTED]	
Fuente	De la información [REDACTED]	De la Instrucción: [REDACTED]	
Inicio	Fecha:	Hora: 16:00 HRS.	
Conclusión	Fecha:	Hora: 19:00 HRS.	
Acciones (Resumen en orden cronológico)	Oficial [REDACTED], al mando de 12 elementos de fuerza, abordó de 03 vehículos CRPs, números económicos [REDACTED] realizan puntos realiza servicio de búsqueda en inmediaciones y brechas del poblado.		
Resultados (Datos básicos de identificación)	No se obtuvo resultados favorables.		
Observaciones	Se realizan patrullajes pie tierra y entrevista con los pobladores, confrontando las identificaciones oficiales con las personas para llegar a la localización de los 43 normalistas.		
Unidad administrativa	División: Fuerzas Federales	Coordinación: Reacción y Alerta Inmediata	Agrupamiento: 10° Agrupamiento
Mando responsable	Grado / Nombre completo Oficial [REDACTED]	No. Expediente/ Firma [REDACTED]	[REDACTED]
Anexo(s) (Evidencia fotográfica, video, documentos, etc)	No.:	Tipo: Fotografías	Contenido: Panorámicas

La información contenida en el presente documento es auditable, confidencial y/o reservada en términos de la Ley Federal de Transparencia y Acceso a la Información Pública Gubernamental



INVESTIGACIÓN  
DE SEQUESTRO



FTAIPG  
Art. 18  
Fracción II  
Motivación 2

No. Folio 031  
Fecha: 13/10/2014


HOJA DE VERIFICACIÓN DE BÚSQUEDA POR SECTOR (INICIAL)

Objetivo de Búsqueda	Clave: [REDACTED]	Descripción Búsqueda de los 43 Normalistas desaparecidos	
Ubicación geográfica	Latitud: [REDACTED]	Longitud: [REDACTED]	
Estado:	Municipio: [REDACTED]	Localidad: [REDACTED]	
Fuente	De la información	De la Instrucción	
Inicio	Fecha 13-10-2014	Hora 08:00 hrs.	
Conclusión	Fecha 13-10-2014	Hora 13:00 hrs.	
Acciones (Resumen en orden cronológico)	En Coordinación con SEDENA. Se lleva acabo el servicio BOM con 12 Fza y 4 CRP por F.F. y 14 por el ejercito en 1 CRP y un vehiculo tipo camion.		
Resultados (Datos básicos de identificación)	Sin Resultados Positivos		
Observaciones	Se hace recorridos por brechas y caminos, haciendas entrevista con lugareños sin obtener datos que lleven a la ubicacion de los estudiantes		
Unidad administrativa	División F.F.	Coordinación C.R.A.T.	Agrupamiento 10'
Mando responsable	Grado / Nombre completo OFICIAL [REDACTED]	No. Expediente/ Firma [REDACTED]	
Anexo(s) (Evidencia fotográfica, video, documentos, etc)	[REDACTED]	Contenido	

La información contenida en el presente documento es auditable, confidencial y/o reservada en términos de la Ley Federal de Transparencia y Acceso a la Información Pública Gubernamental



AL DE  
SPECI  
DELIN  
ONDA  
EN N  
A O E B



.FTAIPG  
Art. 18  
Fracción II  
Motivación 2



No. Folio 32  
Fecha: 13 / 10 / 2014

**HOJA DE VERIFICACIÓN DE BÚSQUEDA POR SECTOR (INICIAL)**

<b>Objetivo de Búsqueda</b>	Clave [REDACTED]	<b>Descripción</b> BUSQUEDA DE LOS 43 ESTUDIANTES DESAPARECIDOS	
<b>Ubicación geográfica</b>	Latitud [REDACTED]	Longitud [REDACTED]	
<b>Estado:</b>	Municipio: [REDACTED]	Localidad: [REDACTED]	
<b>Fuente</b>	De la información	De la Instrucción	
<b>Inicio</b>	Fecha 13/10/14	Hora 07:00 Hrs.	
<b>Conclusión</b>	Fecha 13/10/14	Hora 19:00 Hrs.	
<b>Acciones</b> (Resumen en orden cronológico)	Aproximadamente a las 07:45 hrs se arriba al poblado de [REDACTED] realizando recorrido, en busca de [REDACTED] dueño del rancho [REDACTED] quien manifestó que no hay ya mencionadas ex haciendas y a las unos metros se encuentra un arroyo.		
<b>Resultados</b> (Datos básicos de identificación)	NO SE OBTUVIERON RESULTADOS FAVORABLES.		
<b>Observaciones</b>	Se realizaron entrevistas a los habitantes del municipio y patrullajes para obtener información que lleve a la localización de los estudiantes desaparecidos, sin encontrar información importante al respecto.		
<b>Unidad administrativa</b>	División D.F.F.	Coordinación C.R.A.I.	Agrupamiento 24 UAOC
<b>Mando responsable</b>	Grado / Nombre completo [REDACTED]	No. Expediente [REDACTED]	[REDACTED]
<b>Anexo(s)</b> (Evidencia fotográfica, video, documentos, etc)	No.	Tipo FOTOGRAFIA	Contenido

La información contenida en el presente documento es auditable, confidencial y/o reservada en términos de la Ley Federal de Transparencia y Acceso a la Información Pública Gubernamental

FTAIPG  
Art. 18  
Fracción II  
Motivación 2



FTAIPG  
Art. 18  
Fracción II  
Motivación 2

No. Folio 033  
Fecha: 13/10/2014

HOJA DE VERIFICACIÓN DE BÚSQUEDA POR SECTOR (INICIAL)

Objetivo de Búsqueda	Clave: [REDACTED]	Descripción BÚSQUEDA DE LOS 43 ESTUDIANTES DESAPARECIDOS	
Ubicación geográfica	Latitud: [REDACTED]	Longitud: [REDACTED]	
Estado:	Municipio: [REDACTED]	Localidad: [REDACTED]	
Fuente	De la información	De la Instrucción	
Inicio	Fecha 13/10/14	Hora 10:00 Hrs.	
Conclusión	Fecha 13/10/14	Hora 19:00 Hrs.	
Acciones (Resumen en orden cronológico)	[REDACTED]		
DE LA REPUBLICA SPECIALIZADA EN INQUENIA Resultados (Datos básicos de identificación)	NO SE OBTUVIERON RESULTADOS FAVORABLES.		
Observaciones	Se realizaron entrevistas a los habitantes del municipio y patrullajes para obtener información que lleve a la localización de los estudiantes desaparecidos, sin encontrar información importante al respecto.		
Unidad administrativa	División D.F.F.	Coordinación C.R.A.I.	Agrupamiento 24 UAOC
Mando responsable	Grado / Nombre completo [REDACTED]		No. Expediente [REDACTED]
Anexo(s) (Evidencia fotográfica, video, documentos, etc)	No.	Tipo FOTOGRAFIA	Contenido [REDACTED]


La información contenida en el presente documento es auditable, confidencial y/o reservada en términos de la Ley Federal de Transparencia y Acceso a la Información Pública Gubernamental

**SEGOB**  
SECRETARÍA DE GOBERNACIÓN

**SEDENA**  
SECRETARÍA DE DEFENSA

**SEMAR**  
SECRETARÍA DE MARINA

**PGR**  
PROCURADURÍA GENERAL DE LA REPÚBLICA



AL DE  
ESPECI  
DE UN  
ZADA  
VENIA  
IA DE S



FTAIPG  
Art. 18  
Fracción II  
Motivación 2

No. Folio **34**

Fecha: 20 / 11 / 2014

**HOJA DE VERIFICACION DE BUSQUEDA POR SECTOR (INICIAL)**

<b>Objetivo de Búsqueda</b>	Clave: [REDACTED]	<b>Descripción</b> BUSQUEDA DE LOS 43 ESTUDIANTES DESAPARECIDOS	
<b>Ubicación geográfica</b>	Latitud: [REDACTED]	Longitud: [REDACTED]	
<b>Estado:</b> GERRERO	<b>Municipio:</b> [REDACTED]	<b>Localidad:</b> [REDACTED]	
<b>Fuente</b>	De la información	De la Instrucción	
<b>Inicio</b>	Fecha: 20 / 11 / 2014	Hora: 09:00	
<b>Conclusión</b>	Fecha: 20 / 11 / 2014	Hora : 13:00	
<b>Acciones</b> (Resumen en orden cronológico)	Se realizó reconocimiento pie tierra en inmediaciones del aeródromo para realizar búsqueda y localización de los 43 normalistas desaparecidos		
<b>Resultados</b> (Datos básicos de identificación)	Se regresó sin novedad del servicio		
<b>Observaciones</b>	Se realizaron búsqueda y localización en inmediaciones del [REDACTED] así como en las orillas y perímetros del mismo.		
<b>Unidad administrativa</b>	<b>División D.F.F.</b>	<b>Coordinación C.R.A.I.</b>	<b>Agrupamiento</b>
<b>Mando responsable</b>	<b>Grado / Nombre completo</b> INSPECTOR [REDACTED]		<b>No. Expediente/ Firma</b> [REDACTED]
<b>Anexo(s)</b> (Evidencia fotográfica, video, documentos , etc)	<b>No.</b>	<b>Tipo</b>	<b>Contenido</b>





La información contenida en el presente documento es auditable, confidencial y/o reservada en términos de la Ley Federal de Transparencia y Acceso a la Información Pública Gubernamental

**SEGOB**  
SECRETARÍA DE GOBERNACIÓN

**SEDENA**  
SECRETARÍA DE DEFENSA  
COMANDO EN JEFE FUERZAS ARMADAS

**SEMAR**  
SECRETARÍA DE MARINA

**PGR**  
PROCURADURÍA GENERAL  
DE LA FISCALÍA




FTAIPG  
Art. 18  
Fracción II  
Motivación 2

No. Folio 035  
 Fecha: 14/10/2014


**HOJA DE VERIFICACIÓN DE BÚSQUEDA POR SECTOR (INICIAL)**

Objetivo de Búsqueda	Clave : [REDACTED]	Descripción: Búsqueda y Localización de 43 estudiantes normalistas	
Ubicación geográfica	Latitud: [REDACTED]	Longitud: [REDACTED]	
Estado:	Municipio: [REDACTED]	Localidad: [REDACTED]	
Fuente	De la información	De la Instrucción: [REDACTED]	
Inicio	Fecha:	Hora: 08:00 HRS.	
Conclusión	Fecha:	Hora: 11:00 HRS.	
Acciones (Resumen en orden cronológico)	Oficial [REDACTED] al mando de 12 elementos de fuerza, abordó de 03 vehículos CRPS, números económicos [REDACTED] realizan puntos realiza servicio de búsqueda en inmediaciones y brechas del poblado.		
Resultados (Datos básicos de identificación)	No se obtuvo resultados favorables.		
Observaciones	Se realizan patrullajes pie tierra y entrevista con los pobladores, confrontando las identificaciones oficiales con las personas para llegar a la localización de los 43 normalistas.		
Unidad administrativa	División: Fuerzas Federales	Coordinación: Reacción y Alerta Inmediata	Agrupamiento: 10° Agrupamiento
Mando responsable	Grado / Nombre completo Oficial [REDACTED]	No. Expediente/ Firma [REDACTED]	[REDACTED]
Anexo(s) (Evidencia fotográfica, video, documentos , etc)	No.:	Tipo: Fotografías	Contenido: Panorámicas

La información contenida en el presente documento es auditable, confidencial y/o reservada en términos de la Ley Federal de Transparencia y Acceso a la Información Pública Gubernamental



OS M  
S  
ERAI  
A ESPECIALIZADA EN  
DE DEFENSA  
NIZ  
DA  
ERI







POLICÍA FEDERAL  
DIVISIÓN DE GENDARMERÍA

SOPORTE FOTOGRÁFICO

FOLIO: [REDACTED]

FECHA:31/10/2014



ESTADOS UNIDOS MEXICANOS  
SECRETARÍA DE SEGURIDAD NACIONAL  
POLICÍA FEDERAL DE LA REPÚBLICA  
ESPECIALIZADA EN  
DELINCUENCIA ORGANIZADA  
EN INVESTIGACIÓN  
DE SEQUESTRO

FTAIPG  
Art. 18  
Fracción II  
Motivación 2

SEGOB  
SECRETARÍA DE GOBIERNO



CNS  
COMANDO EN JEFE  
DE LA FUERZA ARMADA NACIONAL

POLICÍA FEDERAL



GENDARMERÍA

POLICÍA FEDERAL  
DIVISIÓN DE GENDARMERÍA



DOS...  
RAL DE LA REPUBLICA  
ESPECIALIZADA EN  
DE INFLUENCIA  
IZADA  
IA EN INVESTIGACION

FTAIPG  
Art. 18  
Fracción II  
Motivación 2

No. Folio 00071  
Fecha: 24/10/14

HOJA DE VERIFICACIÓN DE BÚSQUEDA POR SECTOR (INICIAL)

Objetivo de Búsqueda	Clave:	Descripción Referencia se encuentra ubicada a	
Ubicación geográfica	Latitud:	Longitud:	
Estado: Guerrero	Municipio:	Localidad:	
Fuente	De la información	De la Instrucción	
Inicio	Fecha 24/10/14	Hora 08:00 hrs.	
Conclusión	Fecha 24/10/14	Hora 17:00 hrs.	
Acciones (Resumen en orden cronológico)	Para llegar a este punto se tomo la carretera hasta el kilómetro se encontro y se tomo el camino real aproximadamente kilometros, despues de este tramo ya no habio acceso y se continuo a pie hasta llegar al punto referido como		
Resultados (Datos Básicos de Identificación)	Despues de haber cruzado el rio y llegar al lugar llamado no se encontro ningun hallazgo.		
Observaciones	Es una cueva de aproximadamente 30 metros de ancho y dos metros de profundidad, donde las paredes se encontraban rayadas con diversos nombres y dibujos.		
Unidad administrativa	División Gendarmería	Coordinación Coordinación de Operaciones	Agrupamiento Caballería
Mando responsable	Grado / Nombre completo	No. Expediente/ Firma	
Anexo(s) (Evidencia fotográfica, video, documentos, etc)	No. 4	Tipos Fotográfica	Contenido Imágenes de

La información contenida en el presente documento es auditable, confidencial y/o reservada en términos de la Ley Federal de Transparencia y Acceso a la Información Pública Gubernamental


FTAIPG  
Art. 18  
Racción II  
Motivación 2



POLICÍA FEDERAL  
DIVISIÓN DE GENDARMERÍA

SOPORTE FOTOGRÁFICO

FOLIO [REDACTED]  
FECHA: 24/10/2014



PROTEGER Y SERVIR A LA COMUNIDAD

FTAIPG  
Art. 18  
Fracción II  
Motivación 2

No. Folio 00072  
Fecha: 24/10/14

### HOJA DE VERIFICACIÓN DE BÚSQUEDA POR SECTOR (INICIAL)

<b>Objetivo de Búsqueda</b>	Clave: [Redacted]		<b>Descripción</b> Referencia se encuentra ubicada a [Redacted]
<b>Ubicación geográfica</b>	Latitud: [Redacted]	Longitud: [Redacted]	
<b>Estado: Guerrero</b>	Municipio: [Redacted]	Localidad: [Redacted]	
<b>Fuente</b>	De la información	De la Instrucción	
<b>Inicio</b>	Fecha 24/10/14	Hora 08:00 hrs	
<b>Conclusión</b>	Fecha 24/10/14	Hora 17:00 hrs	
<b>Acciones</b> (Resumen en orden cronológico)	Se avanzo del punto conocido [Redacted] al [Redacted] pero esto se realizo a pie ya que no habia acceso a caballo.		
<b>Resultados</b> (Datos básicos de identificación)	Un relicuo baseaso con difícil acceso a peaton		
<b>Observaciones</b>	Durante el trayecto y en el lugar no se observo nada relevante.		
<b>Unidad administrativa</b>	División Gendarmería	Coordinación Coordinación de Operaciones	Agrupamiento Caballería
<b>Mando responsable</b>	Grado / Nombre completo [Redacted]		No. Expediente/ Firma [Redacted]
<b>Anexo(s)</b> (Evidencia fotográfica, video, documentos, etc)	4	Fotografico	Imágenes del [Redacted]

La información contenida en el presente documento es auditable, confidencial y/o reservada en términos de la Ley Federal de Transparencia y Acceso a la Información Pública Gubernamental



FOLIO [REDACTED]  
FECHA: 24/10/2014

SOPORTE FOTOGRÁFICO

POLICÍA FEDERAL  
DIVISIÓN DE GENDARMERÍA



INVESTIGACIÓN  
DE SEQUESTRO

PROTEGER Y SERVIR A LA COMUNIDAD

FTAIPG  
Art. 18  
Fracción II  
Motivación 2

No. Folio 00073  
Fecha: 24/10/14

HOJA DE VERIFICACIÓN DE BÚSQUEDA POR SECTOR (INICIAL)

Objetivo de Búsqueda	Clave: [REDACTED]		Descripción Referencia se encuentra ubicada a [REDACTED]
Ubicación geográfica	Latitud [REDACTED]	Longitud: [REDACTED]	
Estado: Guerrero	Municipio [REDACTED]	Localidad: [REDACTED]	
Fuente	De la información	De la Instrucción	
Inicio	Fecha 24/10/14	Hora 08:00 hrs.	
Conclusión	Fecha 24/10/14	Hora 17:00 hrs.	
Acciones (Resumen en orden cronológico)	Se ingreso por el poblado [REDACTED] por un camino que lleva al lugar conocido como [REDACTED] mismo donde se encontro [REDACTED]		
Resultados (Datos básicos de identificación)	Al llegar al punto se descendio a pic aproximadamente 20 metros hasta encontrar un rio mismo que se recorrio por la orilla un alrededor de 1.5 kilometros.		
DE LA REPUBLICA ESPECIALIZADA EN INFLUENCIA Observaciones INVESTIGACIÓN DE SECUESTRO	Durante el trayecto y en el lugar no se observo nada relevante		
Unidad administrativa	División Gendarmería	Coordinación Coordinación de operaciones	Agrupamiento Caballería
Mando responsable	Grado / Nombre completo [REDACTED]		No. Expediente / Firma [REDACTED]
Anexo(s) (Evidencia fotográfica, video, documentos, etc)	No. 4	Tipo Fotografico	Contenido Imágenes de [REDACTED]

La Información contenida en el presente documento es auditable, confidencial y/o reservada en términos de la Ley Federal de Transparencia y Acceso a la Información Pública Gubernamental

FTAIPG  
Art. 18  
Fracción II  
Motivación 2



POLICÍA FEDERAL  
DIVISIÓN DE GENDARMERÍA  
SOPORTE FOTOGRÁFICO FOLIO: [REDACTED]  
FECHA: 24/10/2014



SECRETARÍA DE LA REPÚBLICA  
ESPECIALIZADA EN  
INVESTIGACIÓN  
DE DELINCUENCIA  
ORGANIZACIÓN  
DE INVESTIGACIÓN  
DE SEQUESTRO

PROTEGER Y SERVIR A LA COMUNIDAD

ART. 18  
FRACCIÓN II  
MOTIVACIÓN 2



No. Folio 00074  
 Fecha: 12/11/2014

**HOJA DE VERIFICACIÓN DE BÚSQUEDA POR SECTOR (INICIAL)**

<b>Objetivo de Búsqueda</b> [REDACTED]	<b>Clave:</b> [REDACTED]	<b>Descripción</b> Referencia se encuentra ubicada a [REDACTED]	
<b>Ubicación geográfica</b>	<b>Latitud</b> [REDACTED]	<b>Longitud</b> [REDACTED]	
<b>Estado: Guerrero</b>	<b>Municipio:</b> [REDACTED]	<b>Localidad:</b> [REDACTED]	
<b>Fuente</b>	De la información	De la Instrucción	
<b>Inicio</b>	Fecha 12-11-2014	Hora 12:30 horas	
<b>Conclusión</b>	Fecha 12-11-2014	Hora 15:00 horas	
<b>Acciones</b> (Resumen en orden cronológico)	Siendo las 12:30 hrs. Nos dirigimos al Poblado de [REDACTED] el municipio de Iguala Gro. Sobre la carretera [REDACTED] nos desviamos a la altura del [REDACTED] para entrar en una brecha que nos guiara hasta dichas coordenadas, nos aproximamos hasta tener el punto a 1.5 km debido a lo denso de la vegetación y a falta de algún camino se realizó el recorrido pie tierra hasta llegar al punto indicado		
<b>Resultados</b> (Datos básicos de identificación)	Durante el reconocimiento que se realizó para ubicar el punto se observaron una infinidad de pequeños caminos los cuales cruzan el cerro en su totalidad, llegando a las coordenadas indicadas se di inicio a una búsqueda para ubicar algún indico de los estudiantes desaparecidos pero no existió algún dato que indicara la presencia de personas.		
<b>Observaciones</b>	Debido a la existencia de muchos caminos se hace la recomendación de un patrullaje aéreo para poder cubrir en su totalidad las dimensiones de este cerro y los alrededores.		
<b>Unidad administrativa</b>	División GENDARMERIA	Coordinación OPERACIONES	[REDACTED] miento CO
<b>Mando responsable</b>	Grado / Nombre completo OFICIAL [REDACTED]	No. Expediente [REDACTED]	
<b>Anexo(s)</b> (Evidencia fotográfica, video, documentos, etc)	No. 04	Tipo FOTOGRAFIA	Contenido UBICACIÓN DEL PUNTO CON COORDENADAS, TIPO DE TERRENO.

La información contenida en el presente documento es auditable, confidencial y/o reservada en términos de la Ley Federal de Transparencia y Acceso a la Información Pública Gubernamental



SOPORTE FOTOGRÁFICO

FOLIO: [REDACTED]  
FECHA: 12/11/2014



IA ESPECIALIZADA EN  
DE DELINCUENCIA  
ANZACA  
ADA EN INVESTIGACION  
TERIA DE SEQUESTR

PROTEGER Y SERVIR A LA COMUNIDAD

FTAIPG  
Art. 18  
Fracción II  
Motivación 2

No. Folio 00075  
Fecha: 24/10/14

HOJA DE VERIFICACIÓN DE BÚSQUEDA POR SECTOR (INICIAL)

Objetivo de Búsqueda	Clave: [REDACTED]	Descripción	Referencia se encuentra ubicada a [REDACTED]
Ubicación geográfica	Latitud: [REDACTED]	Longitud: [REDACTED]	
Estado: Guerrero	Municipio: [REDACTED]	Localidad: [REDACTED]	
Fuente	De la información	De la Instrucción	
Inicio	Fecha 24/10/14	Hora 16:00 hrs.	
Conclusión	Fecha 24/10/14	Hora 18:00 hrs.	
Acciones (Resumen en orden cronológico)	16:00 Se comienza el traslado hacia el punto referido. 17:15 se arriba al punto señalado, realizando reconocimiento del área señalada y sitios aledaños, a las 18:00 hrs. nos retiramos del lugar sin novedad alguna.		
Resultados (Datos básicos de identificación)	Se logro ubicar en las coordenadas [REDACTED] un rancho sin nombre perteneciente a [REDACTED]		
Observaciones	En el interior del Rancho se encontraron 3 personas del sexo masculino quienes manifestaron llamarse [REDACTED] (Trabajadores del Rancho) se llevo a cabo un reconocimiento del terreno en un perimetro de 100 metros, no encontrando datos relevantes que reportar.		
Unidad administrativa	División Gendarmeria	Coordinación Operaciones	Agrupamiento Tactico
Mando responsable	Grado / Nombre completo Oficial [REDACTED]	No. Expediente/ Firma [REDACTED]	
Anexo(s) (Evidencia fotográfica, video, documentos, etc)	No. 4	Tipo fotografías	Contenido del interior de un rancho.



La información contenida en el presente documento es auditable, confidencial y/o reservada en términos de la Ley Federal de Transparencia y Acceso a la Información Pública Gubernamental



POLICÍA FEDERAL  
DIVISIÓN DE GENDARMERÍA

SOPORTE FOTOGRÁFICO

FOLIO: [REDACTED]  
FECHA: 24/10/2014



PROTEGER Y SERVIR A LA COMUNIDAD

FTAIPG  
Art. 18  
Fracción II  
Motivación 2

No. Folio 00076  
 Fecha: 24/10/14

HOJA DE VERIFICACIÓN DE BÚSQUEDA POR SECTOR (INICIAL)

<b>Objetivo de Búsqueda</b>	Clave	Descripción	
		Referencia de encuentro	
<b>Ubicación geográfica</b>	Latitud:	Longitud:	
Estado: Guerrero	Municipio:	Localidad:	
<b>Fuente</b>	De la información	De la instrucción	
<b>Inicio</b>	Fecha 24/10/14	Hora 14:00 hrs.	
<b>Conclusión</b>	Fecha 24/10/14	Hora 16:00 hrs.	
<b>Acciones</b> (Resumen en orden cronológico)	14:00 hrs. Salida de los instalaciones del C4 con destino a la búsqueda de la coordenadas señaladas, a las 1510 hrs. se arribo al punto señalado realizando reconocimiento pie tierra del area señalada, así como sitios aledaños a las 1600 hrs. Nos retiramos del lugar.		
<b>Resultados</b> (Datos básicos de identificación)	Se logró ubicar la Coordenada en un inmueble de una planta con... En el interior se encuentran algunos enseres domésticos, con señales de no haber sido utilizados recientemente.		
<b>Observaciones</b>	El piso de la construcción es de tierra compacta, misma que no presenta características de haber sido removida recientemente, dentro se observaron diversos murciélagos. se realizó el reconocimiento del terreno en un perímetro de 100 metros, no encontrando algún dato relevante.		
<b>Unidad administrativa</b>	División	Coordinación	Agrupamiento
	Gendarmería	Operaciones.	
<b>Mando responsable</b>	Grado / Nombre completo	No. Expediente/ Firma	
	Oficial		
<b>Anexo(s)</b> (Evidencia fotográfica, video, documentos, etc)	No.	Tipo	Contenido
	4	fotografías	lugar fotografado recorrido



La información contenida en el presente documento es auditable, confidencial y/o reservada en términos de la Ley Federal de Transparencia y Acceso a la Información Pública Gubernamental



POLICÍA FEDERAL  
DIVISIÓN DE GENDARMERÍA

SOPORTE FOTOGRÁFICO

FOLIO [REDACTED]  
FECHA: 24/10/2014



PROTEGER Y SERVIR A LA COMUNIDAD

FTAIPG  
Art. 18  
Fracción II  
Motivación 2

No. Folio 00077  
Fecha: 25/10/14

### HOJA DE VERIFICACIÓN DE BÚSQUEDA POR SECTOR (INICIAL)



<b>Objetivo de Búsqueda</b> [Redacted]	<b>Clave:</b> [Redacted]	<b>Descripción</b> Referencia se encuentra ubicada [Redacted]	
<b>Ubicación geográfica</b>	<b>Latitud:</b> [Redacted]	<b>Longitud:</b> [Redacted]	
<b>Estado: Guerrero</b>	<b>Municipio:</b> [Redacted]	<b>Localidad:</b> [Redacted]	
<b>Fuente:</b>	De la información	De la Instrucción	
<b>Inicio</b>	Fecha 25 10 14	Hora 09:00	
<b>Conclusión</b>	Fecha 25 10 14	Hora 12:00	
<b>Acciones</b> (Resumen en orden cronológico)	Se inicia el recorrido de ubicación, una vez concluido la fecha que nos lleva [Redacted] [Redacted] [Redacted] en un pozo el cual se revisa su entorno adyacente.		
<b>Resultados</b> (Datos básicos de identificación) <small>LOE LA REPUBLICA ESPECIALIZADA EN EL TIPO FUERZA</small>	Se ingresa por la zona de plantillas sobre un camino en el cual hay exceso gente sobre la misma teniendo tener hablar y en ocasiones negándose a decir los nombres de domicilio afirmando alguna causa tener temor.		
<b>Observaciones</b>	dice la gente que por el lugar denominado [Redacted] han visto gente que llega en vehículos "raros" y que se les hace raro no proporcionando nombres ni sus datos por temor		
<b>Unidad administrativa</b>	<b>División</b> Gendarmería	<b>Coordinación</b> Operaciones	<b>Agrupamiento</b> Táctico
<b>Mando responsable</b>	<b>Grado / Nombre completo</b> OF. [Redacted]		<b>No. Expediente/ Firma</b> [Redacted]
<b>Anexo(s)</b> (Evidencia fotográfica, video, documentos, etc)	<b>No.</b> 06	<b>Tipo</b> Fotografías	<b>Contenido</b> lago artificial pozo

La información contenida en el presente documento es auditable, confidencial y/o reservada en términos de la Ley Federal de Transparencia y Acceso a la Información Pública Gubernamental



SOPORTE FOTOGRÁFICO

POLICÍA FEDERAL  
DIVISIÓN DE GENDARMERÍA  
FOLIO [REDACTED]  
FECHA: 25/10/2014




PROTEGER Y SERVIR A LA COMUNIDAD

FTAIPG  
Art. 18  
Fracción II  
Motivación 2





POLICÍA FEDERAL  
DIVISIÓN DE GENDARMERÍA



ESTADOS UNIDOS MEXICANOS  
SECRETARÍA DE GOBIERNO  
POLICÍA FEDERAL  
DIVISIÓN DE GENDARMERÍA  
ESTACION DE INVESTIGACIONES  
FEDERALES

PROTEGER Y SERVIR A LA COMUNIDAD

FTAIPG  
Art. 18  
Fracción II  
Motivación 2

No. Folio 00078  
Fecha: 25/10/14

### HOJA DE VERIFICACIÓN DE BÚSQUEDA POR SECTOR (INICIAL)

<b>Objetivo de Búsqueda</b>	Clave: [REDACTED]	<b>Descripción</b> Referencia se encuentra ubicada a [REDACTED]	
<b>Ubicación geográfica</b>	Latitud: [REDACTED]	Longitud: [REDACTED]	
<b>Estado: Guerrero</b>	Municipio: [REDACTED]	Localidad: [REDACTED]	
<b>Fuente</b>	De la información	De la Instrucción	
<b>Inicio</b>	Fecha 25 10 14	Hora 12:00	
<b>Conclusión</b>	Fecha 25 10 14	Hora 14:30	
<b>Acciones</b> (Resumen en orden cronológico)	Se llega al punto denunciado [REDACTED] haber recorrido la misma carretera [REDACTED] acto seguido se desplaza un grupo de 5 elementos [REDACTED] llegando al mismo y realizando una [REDACTED] usual después de haber recorrido [REDACTED] no encontrando acto [REDACTED]		
<b>Resultados</b> (Datos básicos de identificación)	Se encuentra en la comunidad [REDACTED] en el [REDACTED] para [REDACTED] hoy que [REDACTED] [REDACTED] que se [REDACTED]		
<b>Observaciones</b>	los [REDACTED] organizan temor de unas [REDACTED] vehículos [REDACTED] en esa comunidad no pasando el punto y tener temor de [REDACTED] algún acto o hecho se reparten folletos en la comunidad [REDACTED]		
<b>Unidad administrativa</b>	División Gadomercia	Coordinación Operaciones	Agrupamiento Tactical
<b>Mando responsable</b>	Grado / Nombre completo OF [REDACTED]	No. Expediente / Firma [REDACTED]	
<b>Anexo(s)</b> (Evidencia fotográfica, video, documentos, etc)	No. 06	Tipo Fotografías	Contenido momental

La información contenida en el presente documento es auditable, confidencial y/o reservada en términos de la Ley Federal de Transparencia y Acceso a la Información Pública Gubernamental

.FTAIPG  
Art. 18  
Racción II  
Motivación 2




POLICÍA FEDERAL  
DIVISIÓN DE GENDARMERÍA

SOPORTE FOTOGRÁFICO

FOLIO [REDACTED]

FECHA: 25/10/2014



PROTEGER Y SERVIR A LA COMUNIDAD

SEGOB  
SECRETARÍA DE GOBIERNO




CNS  
COMANDO EN JEFE  
NACIONAL DE SEGURIDAD

POLICÍA FEDERAL

GENDARMERÍA

POLICÍA FEDERAL  
DIVISIÓN DE GENDARMERÍA



DE LA REPÚBLICA  
PECIALIZADA EN  
EL INCUENIA  
DA  
EN INVESTIGACI  
DE RECUENIA

PROTEGER Y SERVIR A LA COMUNIDAD

FTAIPG  
Art. 18  
Fracción II  
Motivación 2

No. Folio 00079  
Fecha: 24/10/14

HOJA DE VERIFICACIÓN DE BÚSQUEDA POR SECTOR (INICIAL)

<b>Objetivo de Búsqueda</b> [Redacted]	<b>Clave:</b> [Redacted]	<b>Descripción</b> [Redacted]	
<b>Ubicación geográfica</b>	<b>Latitud:</b> [Redacted]	<b>Longitud:</b> [Redacted]	
<b>Estado: Guerrero</b>	<b>Municipio:</b> [Redacted]	<b>Localidad:</b> [Redacted]	
<b>Fuente</b>	<b>De la información</b>	<b>De la Instrucción</b>	
<b>Inicio</b>	<b>Fecha</b> 24 10 14	<b>Hora</b>	13:17
<b>Conclusión</b>	<b>Fecha</b> 24 10 14	<b>Hora</b>	19:00
<b>Acciones</b> (Resumen en orden cronológico)	Se inicia el recorrido de operaciones y una vez concluida la noche que nos lleva al punto denominado [Redacted] hacemos el recorrido echo de noche a pie-terre llegando al mesón a las 15:50hrs fotografando la entrada de la vivienda y haciendo la verificación de 50mts de radio aprox. Se hace [Redacted] de la [Redacted] a las 17:10 [Redacted] a las 17:10 [Redacted] a las 17:10		
<b>Resultados</b> (Datos básicos de identificación) SECRETARÍA DE LA REPÚBLICA ESPECIALIZADA EN E DELINCUENCIA	pasamos por un lugar de escasas casas y gente que tiene temor de dar o proporcionar información que nos sea de utilidad así mismo menciona que la gente en dicho lugar no sale de sus casas hoy por gente en la calle.		
<b>Observaciones</b>	Se les pregunta a los ciudadanos proporcionando volantes por la denuncia de algun hecho a lo cual la gente se muestra temerosa		
<b>Unidad administrativa</b>	<b>División</b> Gendarmería	<b>Coordinación</b> Operaciones	<b>Agrupamiento</b> Tactico
<b>Mando responsable</b>	<b>Grado / Nombre completo</b> OF [Redacted]	<b>No. Expediente / Firma</b> [Redacted]	
<b>Anexo(s)</b> (Evidencia fotográfica, video, documentos, etc)	<b>No.</b> 024	<b>Tipo</b> Fotografías	<b>Contenido</b> foto de inicio foto de recorrido Cueva


La información contenida en el presente documento es auditable, confidencial y/o reservada en términos de la Ley Federal de Transparencia y Acceso a la Información Pública Gubernamental



POLICÍA FEDERAL  
DIVISIÓN DE GENDARMERÍA

SOPORTE FOTOGRÁFICO

FOLIO [REDACTED]  
FECHA: 24/10/2014



PROTEGER Y SERVIR A LA COMUNIDAD

FTAIPG  
Art. 18  
Fracción II  
Motivación 2

HOJA DE VERIFICACIÓN DE BÚSQUEDA POR SECTOR (INICIAL)



Objetivo de Búsqueda	Clave: [Redacted]	Descripción: Presencia se encuentra ubicada [Redacted]	
Ubicación geográfica	Latitud: [Redacted]	Longitud: [Redacted]	
Estado: Guerrero	Municipio: [Redacted]	Localidad: [Redacted]	
Fuente	De la información	De la Instrucción	
Inicio	Fecha 24/10/14	Hora	16:00
Conclusión	Fecha 24/10/14	Hora	18:27
Acciones (Resumen en orden cronológico)	16:00 hrs, se partió del terreno [Redacted] 16:30 hrs Se hizo contacto en la [Redacted] donde se empezó a caminar, llegando a la ubicación a las 16:27 hrs		
Resultados (Datos básicos de identificación)	Se localiza un [Redacted] silvestre y al norte un camino y un camino de terracería, A 20 metros un sembradio de maíz		
Observaciones	El GPS marca la ubicación en línea recta. Así mismo se recibió apoyo de la Unidad Canina de la Policía Estatal (No se encontró ningún indicio)		
Unidad administrativa	División Gendarmería	Coordinación Gendarmería	Agrupamiento Primer
Mando responsable	Grado / Nombre completo Oficial [Redacted]	No. Expediente/ Firma [Redacted]	[Redacted]
Anexo(s) (Evidencia fotográfica, video, documentos, etc)	No. 4	Contenido Imágenes fotográficas (Fotos)	Localización de coordenadas, arribo al punto y recorridos

La información contenida en el presente documento es auditable, confidencial y/o reservada en términos de la Ley Federal de Transparencia y Acceso a la Información Pública Gubernamental



SOPORTE FOTOGRÁFICO

FOLIO: [REDACTED]  
FECHA: 24/10/2014



PROTEGER Y SERVIR A LA COMUNIDAD

FTAIPG  
Art. 18  
Fracción II  
Motivación 2



**HOJA DE VERIFICACIÓN DE BÚSQUEDA POR SECTOR (INICIAL)**

Objetivo de Búsqueda	Clave:	Descripción: Referencia a un costo de la ca-	
Ubicación geográfica	Latitud:	Longitud:	
Estado: Guerrero	Municipio:	Localidad:	
Fuente	De la información	De la Instrucción	
Inicio	Fecha 26/10/2014	Hora 10:00	
Conclusión	Fecha 26/10/2014	Hora 15:00	
Acciones (Resumen en orden cronológico)	10:00 Inicia la marcha, a las coordenadas indicadas 11:10 Se toma la desviación sobre el camino de ferracería 12:00 se termina camino de ferracería y se inicia marcha a pie habiendo vereda		
Resultados (Datos básicos de identificación)	En las coordenadas se localiza un charco de agua de aproximadamente un metro de diametro y un claro		
Observaciones	Se camino por alrededor aproximadamente de otras horas de difícil acceso a las coordenadas (No se encontro ningun indicio)		
Unidad administrativa	División Gendarmería	Coordinación Gendarmería	Agrupamiento Primer
Mando responsable	Grado / Nombre completo	No. Expediente/ Firma	
Anexo(s) (Evidencia fotográfica, video, documentos, etc)	No. 4	Contenido Imágenes fotográficas (fotos)	Localización de coordenadas arriba al punto y recorrido

La información contenida en el presente documento es auditable, confidencial y/o reservada en términos de la Ley Federal de Transparencia y Acceso a la Información Pública Gubernamental



SOPORTE FOTOGRÁFICO

FOLIO [REDACTED]  
FECHA: 24/10/2014



PROTEGER Y SERVIR A LA COMUNIDAD

**HOJA DE VERIFICACIÓN DE BÚSQUEDA POR SECTOR (INICIAL)**



Objetivo de Búsqueda [Redacted]	Clave: [Redacted]	Descripción: Referencia: Camino a Tuxpan [Redacted]	
Ubicación geográfica	Latitud: [Redacted]	Longitud: [Redacted]	
Estado: Guerrero	Municipio: [Redacted]	Localidad: [Redacted]	
Fuente	De la información	De la Instrucción	
Inicio	Fecha 25/10/2014	Hora 8:45	
Conclusión	Fecha 25/10/2014	Hora 10:04	
Acciones (Resumen en orden cronológico)	08:45 - Se inicia recorrido hacia las coordenadas indicadas 09:30: Se hizo contacto en la [Redacted] donde se descendió de las unidades para localizar las coordenadas 10:04 Se localiza la coordenada mediante el GPS		
Resultados (Datos básicos de identificación)	Se localiza una casa [Redacted] con un terreno con hierba abundante		
Observaciones ESTADO DE GUERRERO SECRETARÍA DE SEGURIDAD PÚBLICA SUBSECRETARÍA DE INVESTIGACIÓN Y SEQUESTROS	Ninguna (No se encontro ningun indicio)		
Unidad administrativa	División Gendarmería	Coordinación Gendarmería	Agrupamiento Primer
Mando responsable	Grado / Nombre completo Oficia - [Redacted]	No. Expediente/ Firma [Redacted]	
Anexo(s) (Evidencia fotográfica, video, documentos, etc)	No. 4	Tipo Imágenes fotográficas FOTOS	Localización de las coordenadas, arribo al punto y recorrido

La información contenida en el presente documento es auditable, confidencial y/o reservada en términos de la Ley Federal de Transparencia y Acceso a la Información Pública Gubernamental



SOPORTE FOTOGRÁFICO

FOLIO: [REDACTED]  
FECHA: 25/10/2014



PROTEGER Y SERVIR A LA COMUNIDAD


FTAIPG  
Art. 18  
Fracción II  
Motivación 2

No. Folio 00083  
 Fecha: 25/10/2014

**HOJA DE VERIFICACIÓN DE BÚSQUEDA POR SECTOR (INICIAL)**



<b>Objetivo de Búsqueda</b> [Redacted]	<b>Clave:</b> [Redacted]	<b>Descripción:</b> Referencia: Av. lado del Poblado
<b>Ubicación geográfica</b>	<b>Latitud:</b> [Redacted]	<b>Longitud:</b> [Redacted]
<b>Estado:</b> Guerrero	<b>Municipio:</b> [Redacted]	<b>Localidad:</b> [Redacted]
<b>Fuente</b>	De la información	De la Instrucción
<b>Inicio</b>	Fecha 25/10/2014	Hora 08:45
<b>Conclusión</b>	Fecha 25/10/2014	Hora 09:33
<b>Acciones</b> (Resumen en orden cronológico)	08:45: Se hizo recorrido hacia la coordenada indicada 08:55 Se toma calle [Redacted] 09:05 Se Toma carretera [Redacted] 09:33 Se hizo contacto en la [Redacted] donde el punto señalado se encontraba [Redacted] a 500 metros	
<b>Resultados</b> (Datos básicos de identificación)	No se verifica la coordenada devida que se encontraba dentro de [Redacted]	
<b>Observaciones</b> LE DE LA REPUBLICA ESPECIALIZADA EN DELINCUENCIA JABA EN INVESTIGACION	Ninguna (No se encontro ningun indicio)	
<b>Unidad administrativa</b>	<b>División</b> Gendarmeria	<b>Coordinación</b> Gendarmeria
<b>Mando responsable</b>	<b>Grado / Nombre completo</b> Oficial [Redacted]	<b>Agrupamiento</b> Primer
<b>Anexo(s)</b> (Evidencia fotografica, video, documentos, etc)	<b>No.</b> 4	<b>Contenido</b> Localización de coordenadas, arribo al punto y recorrido

La información contenida en el presente documento es auditable, confidencial y/o reservada en términos de la Ley Federal de Transparencia y Acceso a la Información Pública Gubernamental



SOPORTE FOTOGRÁFICO

FOLIO: [REDACTED]  
FECHA: 25/10/2014



PROTEGER Y SERVIR A LA COMUNIDAD

FTAIPG  
Art. 18  
Fracción II  
Motivación 2

**HOJA DE VERIFICACIÓN DE BÚSQUEDA POR SECTOR (INICIAL)**

<b>Objetivo de Búsqueda</b>	Clave: [Redacted]	Descripción: Belén - A un costado de [Redacted]	
<b>Ubicación geográfica</b>	Latitud: [Redacted]	Longitud: [Redacted]	
<b>Estado: Guerrero</b>	Municipio: [Redacted]	Localidad: [Redacted]	
<b>Fuente</b>	De la información	De la Instrucción	
<b>Inicio</b>	Fecha 25/10/2014	Hora	08:45
<b>Conclusión</b>	Fecha 25/10/2014	Hora	15:05
<b>Acciones</b> (Resumen en orden cronológico)	08:45 Se hizo recorrido a las coordenadas [Redacted] 09:10 Se hizo contacto en la [Redacted] donde se encontraba las inmediaciones del cerro el Cumil donde se inicio el recorrido a pie 12:55 Se hizo contacto en las coordenadas [Redacted]		
<b>Resultados</b> (Datos básicos de identificación)	Se encontro un vegetación cerrada con difícil acceso y el centro de las coordenadas un claro		
<b>Observaciones</b> REALIZADA EN PRESENCIA	Se hizo un recorrido a pie en el cerro [Redacted] donde se hizo un tiempo de [Redacted] horas aproximadamente (No se encontro ningun indicio)		
<b>Unidad administrativa</b>	División Gendarmeria	Coordinación Gendarmeria	Agrupamiento Primer
<b>Mando responsable</b>	Grado / Nombre completo Oficial. [Redacted]	No. Expediente/ F [Redacted]	
<b>Anexo(s)</b> (Evidencia fotográfica, video, documentos, etc)	No. 4	Tipo Imágenes fotográficas (fotos)	Contenido Localización de las coordenadas arriba al punto y recorrido

La información contenida en el presente documento es auditable, confidencial y/o reservada en términos de la Ley Federal de Transparencia y Acceso a la Información Pública Gubernamental

SOPORTE FOTOGRÁFICO

FOLIO: [REDACTED]  
FECHA: 25/10/2014



PROTEGER Y SERVIR A LA COMUNIDAD

FTAIPG  
Art. 18  
Fracción II  
Motivación 2



No. Folio 00085  
Fecha: 31/10/14

HOJA DE VERIFICACIÓN DE BÚSQUEDA POR SECTOR (INICIAL)

Objetivo de Búsqueda [REDACTED]	Clave: [REDACTED]		Descripción Cerca de la presa "Tuxpan", carretera Guerrero 31	
Ubicación geográfica	Latitud [REDACTED]			Longitud [REDACTED]
Estado: Guerrero	Municipio [REDACTED]			Localidad [REDACTED]
Fuente	De la Información		De la Instrucción	
Inicio	Fecha 31/10/14		Hora	10:55
Conclusión	Fecha 31/10/14		Hora	13:10
Acciones (Resumen en orden cronológico)	10:55 PARTIMOS DE LAS COORDENADAS [REDACTED] A LAS COORDENADAS ARRIBA MENCIONADAS. 11:30 SE TUVO CONTACTO EN LA CARRETERA TUXPAN APROXIMANDONOS A LAS COORDENADAS REFERIDAS 12:00 SE INGRESO A UNA BRECHA QUE DEBIDO A LAS CONDICIONES DEL TERRENO SE INGRESO A PIE. 13:10 SE TUVO CONTACTO CON LAS COORDENADAS REFERIDAS SIN NOVEDAD ALGUNA.			
Resultados (Datos básicos de identificación)	SE TUVO CONTACTO CON UN TERRENO CERCANO, EN SU INTEREZ CON UN INMUEBLE CONSTRUIDO EN SU TOTALIDAD, RODEADO DE CULTIVOS DE JORGO, SIN NOVEDAD ALGUNA.			
Observaciones SPECIALIZADA EN EL INFLUENCIA INVESTIGACION	LAS COORDENADAS SE UBICAN DENTRO DE UN PREDIO CON UNA [REDACTED] DE LA CUAL SE PUDO APROXIMACION PARA INVESTIGAR.			
Unidad administrativa	División GENDARMERIA	Coordinación GENDARMERIA	Agrupamiento 120	
Mando responsable	Grado / Nombre completo S/CE [REDACTED]		No. Expediente/ Firma	[REDACTED]
Anexo(s) (Evidencia fotográfica, video, documentos, etc)	No. 4	Tipo FOTOGRAFIAS	Contenido LARGAR DEL SERVICIO	

La información contenida en el presente documento es auditable, confidencial y/o reservada en términos de la Ley Federal de Transparencia y Acceso a la Información Pública Gubernamental



SOPORTE FOTOGRÁFICO

FOLIO: [REDACTED]  
FECHA: 31/10/2014



PROTEGER Y SERVIR A LA COMUNIDAD

FTAIPG  
Art. 18  
Fracción II  
Motivación 2

No. Folio 00086  
Fecha: 31/10/14

HOJA DE VERIFICACIÓN DE BÚSQUEDA POR SECTOR (INICIAL)

Objetivo de Búsqueda	Clave: Z1.1E.00086.TUX		Descripción
			Referencia pasando el poblado de Tuxpan
Ubicación geográfica	Latitud		Longitud
Estado: Guerrero	Municipio:		Localidad:
Fuente	De la información		De la Instrucción
Inicio	Fecha	31-10-2014	Hora
			09:10 hrs
Conclusión	Fecha	31-10-2014,	Hora
			15:00 hrs
Acciones (Resumen en orden cronológico)	El S.O. [redacted] a cargo de 20 P.T. se desplazaron en 3 Titan y 2 Jeep. hacer 7 s a las coordenadas antes mencionadas.		
Resultados (Datos básicos de identificación)	-Al llegar a las coordenadas se encontro un arbol cerca de un arroyo en medio de dos cerros. sin encontrar indicios de los desaparecidos.		
Observaciones	En los vehiculos se tuvo acceso hasta q faltaba un km. o lo q referia el gps. continuando en caminata hacia las coordenadas.		
Unidad administrativa	División	Coordinación	Agrupamiento
	GEN DARMERIA	OPERACIONES	1er agrupamiento
Mando responsable	Grado / Nombre completo	No. Expediente/ Firma	
	S.O. [redacted]	[redacted]	
Anexo(s) (Evidencia fotografica, video, documentos, etc)	No.	Tipo	Contenido
	cuatro	Fotografia	Descripcion grafica de los hechos antes mencionados.


La información contenida en el presente documento es auditable, confidencial y/o reservada en términos de la Ley Federal de Transparencia y Acceso a la Información Pública Gubernamental



POLICÍA FEDERAL  
DIVISIÓN DE GENDARMERÍA

SOPORTE FOTOGRÁFICO

FOLIO: [REDACTED]  
FECHA: 31/10/2014



PROTEGER Y SERVIR A LA COMUNIDAD

FTAIPG  
Art. 18  
Fracción II  
Motivación 2

No. Folio 00087  
Fecha: 31 / 10 / 14

### HOJA DE VERIFICACIÓN DE BÚSQUEDA POR SECTOR (INICIAL)

Objetivo de Búsqueda	Clave: [REDACTED]	Descripción Referencia: letrero que dice: [REDACTED] y cerca de presa "Tuxpan".	
Ubicación geográfica	Latitud: [REDACTED]	Longitud: [REDACTED]	
Estado: Guerrero	Municipio: [REDACTED]	Localidad: [REDACTED]	
Fuente	De la información	De la Instrucción	
Inicio	Fecha 31/10/14	Hora	08 41
Conclusión	Fecha 31/10/14	Hora	10 51
Acciones (Resumen en orden cronológico)	-0841 - SE INICIO MOVIMIENTO A BORDO DE 4 UNIDADES CON 25 ELEMENTOS -0910 - SE INGRESO POR LA CARRETERA A TUXPAN -0930 - INGRESAMOS A UNA BRECHA DEJANDO AL PASO DE UNOS METROS DESCENDIMOS DE LAS UNIDADES PARA CONTINUAR A PIE -1051 - SE TUVO CONTACTO CON LA UBICACION REFERIDA		
Resultados (Datos básicos de identificación)	LA UBICACION DE LAS COORDENADAS MOSTRABAN UN CLARO RODEADO POR ARBOLES Y UN SEMBRADIO [REDACTED]		
Observaciones	LA UBICACION SE LOCALIZO DENTRO DE UN TERRENO CERCA DO; MOTIVO POR EL CUAL SE SOLICITO PERMISO PARA INGRESAR		
Unidad administrativa	División GENDARMERIA	Coordinación GENDARMERIA	Agrupamiento 1ro
Mando responsable	Grado / Nombre completo S/O [REDACTED]	No. Expediente/ Firma [REDACTED]	
Anexo(s) (Evidencia fotográfica, video, documentos, etc)	No. 4	Tipo FOTOGRAFIA	Contenido DEL LUGAR



La información contenida en el presente documento es auditable, confidencial y/o reservada en términos de la Ley Federal de Transparencia y Acceso a la Información Pública Gubernamental



POLICÍA FEDERAL  
DIVISIÓN DE GENDARMERÍA

SOPORTE FOTOGRÁFICO

FOLIO: [REDACTED]  
FECHA: 31/10/2014



PROTEGER Y SERVIR A LA COMUNIDAD

.FTAIPG  
Art. 18  
Fracción II  
Motivación 2

No. Folio 00088  
Fecha: 19/11/2014

HOJA DE VERIFICACIÓN DE BÚSQUEDA POR SECTOR (INICIAL)

<b>Objetivo de Búsqueda</b>	Clave: [REDACTED]		<b>Descripción</b>
[REDACTED]	[REDACTED]		Se encuentra al Norte de la colonia El [REDACTED]
<b>Ubicación geográfica</b>	Latitud: [REDACTED]	Longitud: [REDACTED]	
<b>Estado: Guerrero</b>	Municipio: [REDACTED]	Localidad: [REDACTED]	
<b>Fuente</b>	De la información		De la Instrucción
<b>Inicio</b>	Fecha 19 NOV 2014	Hora 08:25	
<b>Conclusión</b>	Fecha 19 NOV 2014	Hora 10:00	
<b>Acciones</b> (Resumen en orden cronológico)	Aproximadamente a las 08:25 hrs el agrupamiento de Caballería partió de las instalaciones del [REDACTED] iguala de la Independencia con destino a la ubicación geográfica asignada, recorriendo una distancia aproximada de 8km hasta el punto con un tiempo aproximado de 1 hora. El recorrido se hizo a bordo de 12 Cuatrimotos con su respectivo conductor, 03 Jeep con doce elementos y 01 Buzar con los elementos.		
<b>Resultados</b> (Datos básicos de identificación)	Al llegar al lugar asignado se encuentra con una [REDACTED] al borde de esta se encuentra [REDACTED] encontrando hallazgo alguno.		
<b>Observaciones</b>	No acompaño un elemento de la policía Estatal del Agrupamiento Canino con su binomio para ayudarnos con la búsqueda.		
<b>Unidad administrativa</b>	División Gendarmería	Coordinación Operaciones Especiales	Agrupamiento Caballería [REDACTED]
<b>Mando responsable</b>	Grado / Nombre completo Suboficial [REDACTED]		No. Expediente/ Firma [REDACTED]
<b>Anexo(s)</b> (Evidencia fotográfica, video, documentos, etc)	No. 4	Tipo Fotografico	Contenido Imágenes del recorrido.

La información contenida en el presente documento es auditable, confidencial y/o reservada en términos de la Ley Federal de Transparencia y Acceso a la Información Pública Gubernamental

22

SEGOB  
SECRETARÍA DE GOBIERNO



CNS  
COMANDO EN JEFE  
NACIONAL DE SEGURIDAD

POLICÍA FEDERAL



GENDARMERÍA

POLICÍA FEDERAL  
DIVISIÓN DE GENDARMERÍA

SOORTE FOTOGRAFICO

No. FOLIO



FECHA: 19/11/2014



PROTEGER Y SERVIR A LA COMUNIDAD.

FTAIPG  
Art. 18  
Fracción II  
Motivación 2



No. Folio 00089  
 Fecha: 25/10/14

HOJA DE VERIFICACIÓN DE BÚSQUEDA POR SECTOR (INICIAL)

Objetivo de Búsqueda	Clave:	Descripción	
		Referencia calle	
Ubicación geográfica	Latitud:	Longitud:	
Estado: Guerrero	Municipio:	Localidad:	
Fuente	De la información	De la Instrucción	
Inicio	Fecha 25/10/14	Hora	08:00 hrs.
Conclusión	Fecha 25/10/14	Hora	13:00 hrs.
Acciones (Resumen en orden cronológico)	Se tomó el punto, pasando por el y hasta llegar a la salida tomando la de la colonia mas adelante por la de la colonia en sentido la calle de referencia continuando por la donde se encontro un camino estrecho.		
Resultados (Datos básicos de identificación)	Se recorrió para llegar al punto y durante el trayecto se observó una construcción en obra negra, la cual fue inspeccionada y en ella había 2 cisternas: 1 de plástico y la 2da de concreto esta misma cerrada con un candado continuaron el camino hasta llegar al punto conocido como donde se observó una serie de veredas.		
Observaciones (DE LA REPUBLICA ESPECIALIZADA EN INGENIERIA INVESTIGACION)	Condenadas de donde se encontraron las sisternas la cisterna cerrada con el candado no se pudo encontrar a la persona a la persona que pudiera haber el candado; las veredas fueron recorridas en un rango aproximado de 800 mts. donde al regresar se encontro un par de aproximadamente 7mts de profundidad, todo esto se realizo sin nada relevante.		
Unidad administrativa	División	Coordinación	Agrupamiento
	Guardarmaría	Coordinación de Operaciones	Caballería
Mando responsable	Grado / Nombre completo	No. Expediente/ Firma	
	Inspector		
Anexo(s) (Evidencia fotográfica, video, documentos, etc)	No.	Fotografico	Imágenes de
	4		

La información contenida en el presente documento es auditable, confidencial y/o reservada en términos de la Ley Federal de Transparencia y Acceso a la Información Pública Gubernamental




POLICÍA FEDERAL  
DIVISIÓN DE GENDARMERÍA

FOLIO: [REDACTED]

FECHA: 25/10/2014

SOPORTE FOTOGRÁFICO



PROTEGER Y SERVIR A LA COMUNIDAD

FTAIPG  
Art. 18  
Fracción II  
Motivación 2

No. Folio 00090  
 Fecha: 12/11/2014

**HOJA DE VERIFICACIÓN DE BÚSQUEDA POR SECTOR (INICIAL)**

<b>Objetivo de Búsqueda</b> [REDACTED]	<b>Clave:</b> [REDACTED]	<b>Descripción</b> Referencia: al terminar la [REDACTED] continuar por la brecha y pasando la [REDACTED]	
<b>Ubicación geográfica</b>	<b>Latitud:</b> [REDACTED]	<b>Longitud:</b> [REDACTED]	
<b>Estado: Guerrero</b>	<b>Municipio:</b> [REDACTED]	<b>Localidad:</b> [REDACTED]	
<b>Fuente</b>	<b>De la información</b>	<b>De la Instrucción</b>	
<b>Inicio</b>	<b>Fecha 12/11/2014</b>	<b>Hora: 15:30</b>	
<b>Conclusión</b>	<b>Fecha 12/11/2014</b>	<b>Hora: 16:40</b>	
<b>Acciones</b> (Resumen en orden cronológico)	Si inicio la ubicación de las coordenadas mencionadas ubicando el poblado más próximo a estas con el nombre de [REDACTED] y con las características proporcionadas se logró llegar hasta el punto indicado.		
<b>Resultados</b> (Datos básicos de identificación)	Llegando al punto donde indicaban las coordenadas se ubicó cerca de estas un inmueble el cual es ocupado para [REDACTED] y junto de este existe una barranca la cual es utilizada como basurero, se realizó una búsqueda de indicios pero no se logró encontrar alguno que proporcione algún dato sobre las personas desaparecidas		
<b>Observaciones</b>	Dentro de dicho inmueble se encontraban [REDACTED]		
<b>Unidad administrativa</b>	<b>División GENDARMERIA</b>	<b>Coordinación OPERACIONES</b>	<b>Agrupamiento [REDACTED] CO</b>
<b>Mando responsable</b>	<b>Grado / Nombre completo</b> OFICIAL [REDACTED]	<b>No. Expediente</b> [REDACTED]	[REDACTED]
<b>Anexo(s)</b> (Evidencia fotográfica, video, documentos, etc)	<b>No.</b> 04	<b>Tipo</b> FOTOGRAFIA	<b>Contenido</b> COORDENADAS, TIPO DE TERRENO E INMUEBLE.



La información contenida en el presente documento es auditable, confidencial y/o reservada en términos de la Ley Federal de Transparencia y Acceso a la Información Pública Gubernamental

FTAIPG  
 Art. 18  
 Fracción II  
 Motivación 2

SOPORTE FOTOGRÁFICO

FOLIO: [REDACTED]

FECHA: 12/11/2014



FRACCIÓN

PROTEGER Y SERVIR A LA COMUNIDAD

FTAIPG  
Art. 18  
Fracción II  
Motivación 2

No. Folio 00091  
Fecha: 25/10/14

HOJA DE VERIFICACIÓN DE BÚSQUEDA POR SECTOR (INICIAL)


Objetivo de Búsqueda [Redacted]	Clave: [Redacted]	Descripción Al este de la colonia [Redacted]	
Ubicación geográfica	Latitud: [Redacted]	Longitud: [Redacted]	
Estado: Guerrero	Municipio: [Redacted]	Localidad: [Redacted]	
Fuente	De la información	De la instrucción	
Inicio	Fecha 25/10/2014	Hora	16:00hrs
Conclusión	Fecha 25/10/2014	Hora	18:10hrs
Acciones (Resumen en orden cronológico)	Iniciamos nuestro recorrido a través de un pequeño camino a un costado del Rancho conocido como [Redacted] hasta donde las unidades ya no siguieron, continuando por la localización del lugar, llegando a las 16:52 hrs sin encontrar evidencia alguna, tras recorrer el área nos retiramos del lugar.		
Resultados (Datos básicos de identificación)	El punto se encuentra en una zona completamente rural, deshabitada, con tránsito casi nulo de personas, y en donde se identificó la presencia de ganado.		
Observaciones	Durante el recorrido se tuvo contacto con la escasa población de personas vecinas a la zona, proporcionando los datos de contacto para quien pudiese brindar información acerca de cualquier hecho relevante.		
Unidad administrativa	División Gendarmería	Coordinación Operaciones	Agrupamiento Táctico
Mando responsable	Grado / Nombre completo Suboficial [Redacted]	No. Expediente/	[Redacted]
Anexo(s) (Evidencia fotográfica, video, documentos, etc)	No. 06	Tipo Fotografía	Contenido Recorrido hacia el objetivo de búsqueda.

La información contenida en el presente documento es auditable, confidencial y/o reservada en términos de la Ley Federal de Transparencia y Acceso a la Información Pública Gubernamental



SOPORTE FOTOGRÁFICO

FOLIO: [REDACTED]  
FECHA: 29/10/2014



RENDICIDA  
N INVI


[Escriba texto]

FTAIPG  
Art. 18  
Fracción II  
Motivación 2



SOPORTE FOTOGRÁFICO

FOLIO



FECHAY25/10/2014



INVESTIGACIÓN  
DE LA REPÚBLICA  
ESPECIALIZADA EN  
DELINCUENCIA  
ORGANIZADA  
Y EN INVESTIGACIÓN  
DE CRIMENES

FTAIPG  
Art. 18  
Fracción II  
Motivación 2

No. Folio 000092  
 Fecha: 14/11/14

HOJA DE VERIFICACIÓN DE BÚSQUEDA POR SECTOR (INICIAL)

Objetivo de Búsqueda	Clave: [REDACTED]		Descripción	
[REDACTED]	[REDACTED]		Se encuentra al este de la Localidad: [REDACTED]	
Ubicación geográfica	Latitud: [REDACTED]	Longitud: [REDACTED]		
Estado: Guerrero	Municipio: [REDACTED]	Localidad: [REDACTED]		
Fuente	De la información		De la Instrucción	
Inicio	Fecha 14 11 14		Hora 11:00	
Conclusión	Fecha 14 11 14		Hora 13:45	
Acciones (Resumen en orden cronológico)	Por trasladarnos a las coordenadas proporcionadas siendo que el acceso se ejecutó por la vía de la carretera y al contactar al propietario se nos permite el acceso no encontrándose ningún hecho relevante. Solo tierra de color rojo.			
Resultados (Datos básicos de identificación)	Al realizar la búsqueda de dichas coordenadas nos encontramos con [REDACTED]			
Observaciones	En el lugar de dichas coordenadas no se encuentra ninguna bodega sob tierra de color "rojo".			
Unidad administrativa	División	Coordinación		Agrupamiento
	Gendarmería	Operaciones		Táctico
Mando responsable	Grado / Nombre completo		No. Expediente / Firma	
	OF. [REDACTED]		[REDACTED]	
Anexo(s) (Evidencia fotográfica, video, documentos, etc)	No.	Tipo	Contenido	
	04	Fotografías	- Fotografía campo abierto - Fotografía desde ventana	

La información contenida en el presente documento es auditable, confidencial y/o reservada en términos de la Ley Federal de Transparencia y Acceso a la Información Pública Gubernamental





POLICÍA FEDERAL  
DIVISIÓN DE GENDARMERÍA

SOPORTE FOTOGRÁFICO

FOLIO: [REDACTED]

FECHA: 14/11/2014



No. Folio 00093  
Fecha: 18/11/14

HOJA DE VERIFICACIÓN DE BÚSQUEDA POR SECTOR (INICIAL)

Objetivo de Búsqueda	Clave		Descripción
			Se encuentra al Este de la Localidad:
Ubicación geográfica	Latitud:	Longitud:	
Estado: Guerrero	Municipio:	Localidad:	
Fuente	De la Información		De la Instrucción
Inicio	Fecha 18/Nov/14	Hora 09:03 hrs	
Conclusión	Fecha 18/Nov/14	Hora 13:00 hrs	
Acciones (Resumen en orden cronológico)	Se salio de [redacted] Iguala de la Independencia hacia el punto asignado un total de 29 elementos a bordo de 15 aviones, 1 Can-Am y 3 Jeep [redacted] recorriendo una distancia aproximada de 12 kilometros en un tiempo aproximado de 30 min.		
Resultados (Datos básicos de identificación)	Nos encontramos con una [redacted] en las cuales no encontramos hallazgo alguno		
Observaciones	[redacted] tenían muchas conchadas, mucha seguridad.		
Unidad administrativa	División Gendarmería	Coordinación Coordinación de Operaciones	Agrupamiento Caballería
Mando responsable	Grado / Nombre completo Suboficial [redacted]		No. Expe [redacted]
Anexo(s) (Evidencia fotográfica, video, documentos, etc)	No. 4	Tipo Fotográfico	Contenido Imagenes de búsqueda.



La información contenida en el presente documento es auditable, confidencial y/o reservada en términos de la Ley Federal de Transparencia y Acceso a la Información Pública Gubernamental



POLICÍA FEDERAL  
DIVISIÓN DE GENDARMERÍA

SOPORTE FOTOGRÁFICO

FOLIO: [REDACTED]  
FECHA: 18/11/2014



PROTEGER Y SERVIR A LA COMUNIDAD.

FTAIPG  
Art. 18  
Fracción II  
Motivación 2

No. Folio 00094  
Fecha: 25/10/14

### HOJA DE VERIFICACIÓN DE BÚSQUEDA POR SECTOR (INICIAL)

<b>Objetivo de Búsqueda</b>	Clave [REDACTED]		<b>Descripción</b>
[REDACTED]	[REDACTED]		Carretera 95, Chilpancingo de los Bravos - [REDACTED]
<b>Ubicación geográfica</b>	<b>Latitud:</b> [REDACTED]	<b>Longitud</b> [REDACTED]	
<b>Estado: Guerrero</b>	<b>Municipio:</b> [REDACTED]	<b>Localidad:</b> [REDACTED]	
<b>Fuente</b>	<b>De la Información</b>	<b>De la Instrucción</b>	
<b>Inicio</b>	<b>Fecha</b> 25/10/2014	<b>Hora</b>	12:00 hrs.
<b>Conclusión</b>	<b>Fecha</b> 25/10/2014	<b>Hora</b>	15:30 hrs
<b>Acciones</b> (Resumen en orden cronológico)	Se inicia el recorrido a través de una zona cerca del lugar conocido como [REDACTED] en el municipio de [REDACTED]. Llegando al punto exacto de las coordenadas a las 14:35 hrs, realizando un reconocimiento de la zona con 4 elementos pie tierra, encontrando una granja de abejas en las inmediaciones.		
<b>Resultados</b> (Datos básicos de identificación)	El punto se encuentra en una zona deshabitada donde solo se presume el paso de personas muy ocasionalmente, donde predomina vegetación en abundancia.		
<b>Observaciones</b>	Durante el recorrido se tuvo contacto con personas vecinas a la zona a quienes se les proporcionó información para futuras necesidades y aportación de datos relevantes de cualquier evento.		
<b>Unidad administrativa</b>	<b>División</b> Gendarmería	<b>Coordinación</b> Operaciones	<b>Agrupamiento</b> Táctico
<b>Mando responsable</b>	<b>Grado / Nombre completo</b> Suboficial [REDACTED]	<b>No. Expediente / Firma</b> [REDACTED]	
<b>Anexo(s)</b> (Evidencia fotográfica, video, documentos, etc)	<b>No.</b> 061	<b>Tipo</b> Fotografía	<b>Contenido</b> Recomando hacia el objetivo de búsqueda.

La información contenida en el presente documento es auditable, confidencial y/o reservada en términos de la Ley Federal de Transparencia y Acceso a la Información Pública Gubernamental



SOPORTE FOTOGRÁFICO

FOLIO [REDACTED]  
FECHA: 25/10/2014



[Escriba texto]


No. Folio 00095  
Fecha: 26/10/14

HOJA DE VERIFICACIÓN DE BÚSQUEDA POR SECTOR (INICIAL)

<b>Objetivo de Búsqueda</b>	Clave: [REDACTED]		<b>Descripción</b>
[REDACTED]			Se encuentra al Sureste del Municipio: de iguala entre las colonias de [REDACTED]
<b>Ubicación geográfica</b>	Latitud [REDACTED]	Longitud [REDACTED]	
<b>Estado: Guerrero</b>	<b>Municipio:</b> [REDACTED]	<b>Localidad:</b> [REDACTED]	
<b>Fuente</b>	De la información	De la Instrucción	
<b>Inicio</b>	Fecha 26/10/2014	Hora	12:00 hrs.
<b>Conclusión</b>	Fecha 26/10/2014	Hora	15:00 hrs.
<b>Acciones</b> (Resumen en orden cronológico)	Se inicio el recorrido entrando por un camino de brecha pie-tierra a los quillas de un cerro, llegando a las coordenadas marcadas sin complicación, en un recorrido que duro a prox. + hora con 15 min. sin encontrar relevancia alguna tras reconocer el area en un radio de 30 metros.		
<b>Resultados</b> (Datos básicos de identificación)	Se localizó el objetivo de búsqueda rapidamente tomando en cuenta la zona que se reconoció, no obstante no se encontraron datos relevantes en la periferia.		
<b>Observaciones</b>	Las personas cercanas al punto donde se tuvo presencia hoy, manifestaron tener contacto casi nulo con alguna autoridad y expresaron su conformidad con la acción realizada por los miembros de esta institución.		
<b>Unidad administrativa</b>	<b>División</b> Gendarmaría	<b>Coordinación</b> Operaciones	<b>Agrupamiento</b> Táctico
<b>Mando responsable</b>	<b>Grado / Nombre completo</b> Suboficial [REDACTED]	<b>No. Expediente/</b> [REDACTED]	
<b>Anexo(s)</b> (Evidencia fotográfica, video, documentos, etc)	<b>No.</b> 6	<b>Tipo</b> Fotográfico	<b>Contenido</b> Recomdo de Búsqueda


La información contenida en el presente documento es auditable, confidencial y/o reservada en términos de la Ley Federal de Transparencia y Acceso a la Información Pública Gubernamental

FTAIPG  
Art. 18  
Fracción II  
Motivación 2



SOPORTE FOTOGRÁFICO

FOLIO: [REDACTED]  
FECHA: 26/10/2014



DE LA REPUBLICA  
SOCIALIZADA E  
INCUENGA  
ESTIGAS

[Escriba texto]

.FTAIPG  
Art. 18  
Fracción II  
Motivación 2



SOPORTE FOTOGRÁFICO

FOLIO: Z1.1G.00095.IGU  
FECHA: 26/10/2014



AL DE LA REPÚBLICA  
SPECIALIZADA EN  
DELINCUENCIA

[Escriba texto]

FTAIPG  
Art. 18  
Fracción II  
Motivación 2



No. Folio 00096  
Fecha: 26 / 10 / 14

HOJA DE VERIFICACIÓN DE BÚSQUEDA POR SECTOR (INICIAL)

Objetivo de Búsqueda	Clave [REDACTED]		Descripción
[REDACTED]	[REDACTED]		Referencia calle [REDACTED]
Ubicación geográfica	Latitud: [REDACTED]	Longitud: [REDACTED]	
Estado: Guerrero	Municipio: [REDACTED]	Localidad: [REDACTED]	
Fuente	De la información	De la Instrucción	
Inicio	Fecha 26/10/14	Hora 08:30 hrs.	
Conclusión	Fecha 26/10/14	Hora 15:30 hrs.	
Acciones (Resumen en orden cronológico)	Se toma el periferico salida Iguala-Mexico hasta la [REDACTED] donde se encontro un camino, mismo que lleva al casita despues de este ultimo punto recorriendo 2 kilometros aproximadamente por veredas.		
Resultados (Datos básicos de identificación)	Durante el trayecto se encontro con un [REDACTED] mismo que fue revisado sin encontrar nada relevante continuando el pit, ya que no habia acceso para las caballos, asimismo encontrando diversas plantas al parecer, de mate, poco antes de llegar al punto se encontro una casa [REDACTED]		
Observaciones	[REDACTED] en las coordenadas de la [REDACTED] en el punto conocido como [REDACTED] se inspecciono un aproximado de 500 mts. a la redonda sin encontrar ninguna hallazgo ni nada relevante.		
Unidad administrativa	División Gendarmería	Coordinación Coordinación de Operaciones	Agrupamiento Caballería
Mando responsable	Grado / Nombre completo Inspector. [REDACTED]	No. Expediente [REDACTED]	Firma [REDACTED]
Anexo(s) (Evidencia fotográfica, video, documentos, etc)	No. 4	Tipo Fotografico	Contenido Imagenes de [REDACTED]

La información contenida en el presente documento es auditable, confidencial y/o reservada en términos de la Ley Federal de Transparencia y Acceso a la Información Pública Gubernamental



POLICÍA FEDERAL  
DIVISIÓN DE GENDARMERÍA

FOLIO: [REDACTED]

FECHA: 26/10/2014

SOPORTE FOTOGRÁFICO



SECRETARÍA DE GOBIERNO  
POLICÍA FEDERAL  
CORPORACIÓN ESPECIALIZADA EN  
INVESTIGACIÓN  
PROTEGER Y SERVIR A LA COMUNIDAD

FTAIPG  
Art. 18  
Fracción II  
Motivación 2

No. Folio 00097  
 Fecha: 13/11/2014

**HOJA DE VERIFICACIÓN DE BÚSQUEDA POR SECTOR (INICIAL)**

<b>Objetivo de Búsqueda</b>	Clave: [REDACTED]		<b>Descripción</b>
[REDACTED]			Se encuentra a un costado de la carretera [REDACTED]
<b>Ubicación geográfica</b>	Latitud: [REDACTED]	Longitud: [REDACTED]	
<b>Estado: Guerrero</b>	Municipio: [REDACTED]	Localidad: [REDACTED]	
<b>Fuente</b>	De la información	De la Instrucción	
<b>Inicio</b>	Fecha 13/11/2014	Hora: 08:30	
<b>Conclusión</b>	Fecha 13/11/2014	Hora: 10:30	
<b>Acciones</b> (Resumen en orden cronológico)	Se procedió a ubicar el [REDACTED] en base a la información proporcionada, el cual se encuentra a un costado de la carretera [REDACTED] en las coordenadas [REDACTED]		
<b>Resultados</b> (Datos básicos de identificación)	Llegando a dicho lugar se observó la presencia de personal militar pertenecientes a la 27 Zona Militar de esta ciudad los cuales resguardan las instalaciones de dicho [REDACTED]		
<b>Observaciones</b>	En dichas instalaciones existe presencia del personal de SEDENA en específico de la 27 Zona Militar.		
<b>Unidad administrativa</b>	División GENDARMERIA	Coordinación OPERACIONES	[REDACTED] pamiento TICO
<b>Mando responsable</b>	Grado / Nombre completo OFICIAL [REDACTED]	No. Expedient [REDACTED]	[REDACTED]
<b>Anexo(s)</b> (Evidencia fotográfica, video, documentos, etc)	No. 04	Tipo FOTOGRAFIA	Contenido COORDENADAS Y PISTA DE ATERRIZAJE.




La información contenida en el presente documento es auditable, confidencial y/o reservada en términos de la Ley Federal de Transparencia y Acceso a la Información Pública Gubernamental



SOPORTE FOTOGRÁFICO

FOLIO: [REDACTED]

FECHA: 13/11/2014



PROTEGER Y SERVIR A LA COMUNIDAD

FTAIPG  
Art. 18  
Fracción II  
Motivación 2

No. Folio 00098  
Fecha: 25/10/14

HOJA DE VERIFICACIÓN DE BÚSQUEDA POR SECTOR (INICIAL)



<b>Objetivo de Búsqueda</b>	Clave: [REDACTED]		Descripción	
[REDACTED]	[REDACTED]		Referencia calle [REDACTED]	
<b>Ubicación geográfica</b>	Latitud	[REDACTED]	Longitud	[REDACTED]
<b>Estado: Guerrero</b>	Municipio:	[REDACTED]	Localidad:	[REDACTED]
<b>Fuente</b>	De la información		De la Instrucción	
<b>Inicio</b>	Fecha	25-10-2014	Hora	16:20
<b>Conclusión</b>	Fecha	25-10-2014	Hora	17:30
<b>Acciones</b> (Resumen en orden cronológico)	SE PROCEDE AL RECORRIDO PARA LA UBICACION DE LAS COORDENADAS, LLEGAMOS HASTA EL FINAL DE LA CALLE [REDACTED] SABIENDO PIE A TIERRA APROXIMADAMENTE 500 METROS LLEGAMOS AL PUNTO QUE INDICA LA COORDENADA EFECTUAMOS INSPECCION PERIMETRAL DEL LUGAR, CONCLUYENDO LA BÚSQUEDA A LAS 17:30 HRS.			
<b>Resultados</b> (Datos básicos de identificación)	SE VERIFICO EL LUGAR REFERIDO EN LA COORDENADA, SE ELABORA RESEÑA FOTOGRAFICA DEL LUGAR, RESULTAMOS SIN NOVEJAO.			
<b>Observaciones</b>	LUGAR CON POCOS HABITANTES, MENCIONANDO QUE EN MESES PASADOS SE VEIAN CAMIONERAS DE LUJO TRANSITAR POR ESE LUGAR, PROCEDIENDO A VERIFICAR LAS ZONAS ALEOÑAS SIN DETECTAR DICHOS VEHICULOS.			
<b>Unidad administrativa</b>	División	Coordinación	Agrupamiento	
	GENDARMERIA	OPERACIONES	AYUDANTIA DEL COORDINADOR	
<b>Mando responsable</b>	Grado / Nombre completo		No. Expediente	
	OFICIAL [REDACTED]		[REDACTED]	
<b>Anexo(s)</b> (Evidencia fotográfica, video, documentos, etc)	No.	Tipo	Contenido	
	4	FOTOGRAFIA	RUTA DE INICIO, LUGAR DE LAS COORDENADAS Y ZONAS ALEOÑAS	

La información contenida en el presente documento es auditable, confidencial y/o reservada en términos de la Ley Federal de Transparencia y Acceso a la Información Pública Gubernamental



POLICÍA FEDERAL  
DIVISIÓN DE GENDARMERÍA  
FOLIO [REDACTED]  
FECHA: 25/10/2014

SOPORTE FOTOGRÁFICO



SECRETARÍA DE INVESTIGACIONES  
ESPECIALES  
DEL MINISTERIO  
DE LA DEFENSA  
EN INVESTIGACIONES  
DE SEGURIDAD

PROTEGER Y SERVIR A LA COMUNIDAD

FTAIPG  
Art. 18  
Fracción II  
Motivación 2

No. Folio 00099  
Fecha: 25/10/14

HOJA DE VERIFICACIÓN DE BÚSQUEDA POR SECTOR (INICIAL)


Objetivo de Búsqueda	Clave [REDACTED]		Descripción
[REDACTED]	[REDACTED]		Referencia [REDACTED]
Ubicación geográfica	Latitud: [REDACTED]	Longitud: [REDACTED]	
Estado: Guerrero	Municipio: [REDACTED]	Localidad: [REDACTED]	
Fuente	De la Información	De la Instrucción	
Inicio	Fecha 25-10-2014	Hora	14:50
Conclusión	Fecha 25-10-2014	Hora	16:00
Acciones (Resumen en orden cronológico)	SE PROCEDE AL RECORRIDO PARA UBICACION DE LAS COORDENADAS AREA MENCIONADAS, LLEGANDO AL LUGAR A LAS 15:10 HRS EFECTUANDO UNA INSPECCION EN APROX. 80 MTS. AL PERMETRO DE LAS COORDENADAS, SOBRE CAMINOS DE TERRACERCA Y EMPEDRADOS, CONCLUYENDO LA BUSQUEDA A LAS 16:00 HRS		
Resultados (Datos básicos de identificación)	SE LLEVO A CABO LA INSPECCION DEL LUGAR, EFECTUANDO PRUEBA FOTOGRAFICA DE LUGARES, ASI COMO DE LAS ZONAS CERCANAS AL PUNTO ESPECIFICO RESULTANDO ESTO SIN NOVEDAD.		
Observaciones	EN ENTREVISTA EFECTUADA A PUEBLOS DEL LUGAR, MANIFIESTAN SER UN LUGAR TRANQUILO, EXHORTANDO A DENUNCIAR, POR LO QUE SE LES DIERON VOUCHERS DE DENUNCIA CIUDADANA.		
Unidad administrativa	División GEMARMERIA	Coordinación OPERACIONES	Agrupamiento AYUDANTIA
Mando responsable	Grado / Nombre completo [REDACTED]		No. Expediente [REDACTED]
Anexo(s) (Evidencia fotográfica, video, documentos, etc)	No. [REDACTED]	Tipos FOTOGRAFIA	CONTENIDO PLANTAS DE ACCESO, LUGARES Y OBJETOS ENCONTRADOS EN EL LUGAR DE COORDENADAS.

La información contenida en el presente documento es auditable, confidencial y/o reservada en términos de la Ley Federal de Transparencia y Acceso a la Información Pública Gubernamental



SOPORTE FOTOGRÁFICO

POLICÍA FEDERAL  
DIVISIÓN DE GENDARMERÍA  
CLAVE: [REDACTED]  
FECHA: 25/10/2014



PROTEGER Y SERVIR A LA COMUNIDAD

FTAIPG  
Art. 18  
Fracción II  
Motivación 2



SEGOB  
SECRETARÍA DE GOBIERNO




CNS  
COMANDO EN JEFE  
FUERZAS ARMADAS  
NACIONALES

POLICÍA FEDERAL



GENDARMERÍA

POLICÍA FEDERAL  
DIVISIÓN DE GENDARMERÍA



AL DE LA REPUBLICA  
ESPECIALIZADA EN  
DELINCUENCIA  
ZADA  
EN INVESTIGACIÓN  
DE SEQUESTRO

PROTEGER Y SERVIR A LA COMUNIDAD

No. Folio 000100  
Fecha: 25 / 10 / 14

### HOJA DE VERIFICACIÓN DE BÚSQUEDA POR SECTOR (INICIAL)

<b>Objetivo de Búsqueda</b>	Clave: [REDACTED]		<b>Descripción</b> Se encuentra al suroeste de [REDACTED]
<b>Ubicación geográfica</b>	Latitud: [REDACTED]	Longitud: [REDACTED]	
<b>Estado: Guerrero</b>	Municipio: [REDACTED]	Localidad: [REDACTED]	
<b>Fuente</b>	De la información	De la Instrucción	
<b>Inicio</b>	Fecha 25-10-2014	Hora 13:20	
<b>Conclusión</b>	Fecha 25-10-2014.	Hora 14:30	
<b>Acciones</b> (Resumen en orden cronológico)	SE DIERA RECORRIDO PARA UBICACIÓN DEL SITIO, TRANSITANDO Y LLEGANDO A FINAL DE LA AVENIDA, RECORRIENDO APROXIMADAMENTE 400 MTS DE TIERRA, LLEGANDO A LAS COORDENADAS ANTES MENCIONADAS, Y HACIENDO UNA INSPECCIÓN PERI-METRALE EN APROX. 60 MTS. DE RADIO, SOBRE CAMINO DE BRECHA Y BOSCOSO, CONCLUYENDO ESTA BÚSQUEDA A LAS 14:30.		
<b>Resultados</b> (Datos básicos de identificación)	SE VERIFICÓ EL LUGAR DE LAS COORDENADAS, LLEVANDO A CABO PRESENTA FOTO GRAFICA DE LUGARES Y OBJETOS ENCONTRADOS EN ZONAS ALEDANAS RESULTANDO ESTO SIN NOVEDAD.		
<b>Observaciones</b>	COMUNIDAD CON ESCASAS VIVIENDAS, ENDEUTAMADO A PERSONAS, QUE SIEMPRE MENCIONAN NO HABER VISTO NADA ANORMAL EN ESTOS SITIOS, SE LES PROPORCIONO VOLANTES DE DENUNCIA ANONIMA.		
<b>Unidad administrativa</b>	División GUERREROS	Coordinación OPERACIONES	Agrupamiento AYOQUILANCA C.
<b>Mando responsable</b>	Grado / Nombre completo OF. [REDACTED]	No. Expediente / Firma	[REDACTED]
<b>Anexo(s)</b> (Evidencia fotográfica, video, documentos, etc)	No. 5	Tipo FOTOGRAFIA	Contenido LISTA DE LUGAR, OBJETOS Y LUGARES ENCONTRADOS EN COORDENADAS DE REFERENCIA.

La información contenida en el presente documento es auditable, confidencial y/o reservada en términos de la Ley Federal de Transparencia y Acceso a la Información Pública Gubernamental

SEGOB  
SECRETARÍA DE GOBIERNO INTERIOR



CNS  
COMANDO EN JEFE FUERZAS ARMADAS  
DE LOS ESTADOS UNIDOS MEXICANOS

POLICÍA FEDERAL

GENDARMERÍA

POLICÍA FEDERAL  
DIVISIÓN DE GENDARMERÍA  
SOPORTE FOTOGRAFÍAS FOLIO: [REDACTED]  
FECHAS: 25/10/2014



FTAIPG  
Art. 18  
Fracción II  
Motivación 2

SEGOB  
SECRETARÍA DE GOBERNACIÓN



CNS  
COMANDO EN JEFE  
FUERZAS ARMADAS  
NACIONALES

POLICÍA FEDERAL



GENDARMERÍA

POLICÍA FEDERAL  
DIVISIÓN DE GENDARMERÍA



SECRETARÍA DE LA REPÚBLICA  
SPECIALIZADA EN  
DELINCUENCIA  
ORGANIZADA  
EN INVESTIGACIÓN  
DE SECUESTRO

PROTEGER Y SERVIR A LA COMUNIDAD

HOJA DE VERIFICACIÓN DE BÚSQUEDA POR SECTOR (INICIAL)

Objetivo de Búsqueda	Clave: [REDACTED]		Descripción
[REDACTED]	[REDACTED]		Referencia [REDACTED]
Ubicación geográfica	Latitud: [REDACTED]	Longitud: [REDACTED]	
Estado: Guerrero	Municipio: [REDACTED]	Localidad: [REDACTED]	
Fuente	De la información		De la Instrucción
Inicio	Fecha 26 - OCT - 2014	Hora	14:30
Conclusión	Fecha 26 - OCT - 2014	Hora	15:50
Acciones (Resumen en orden cronológico)	SE ENCUENTRO RECORDANDO DE UBICACION, TRANSITANDO SOBRE CALLE [REDACTED] MANTENIENDO POR CALLE [REDACTED] LLEGANDO A LA [REDACTED], MISMA QUE SE RECORRIO POR TURPA APROXIMADAMENTE 200 MTS. LLEGANDO A LAS COORDENADAS AREA A CTAPS, HACIENDO VERIFICACION PERIMETRAL.		
Resultados (Datos básicos de identificación)	SE SUSPECCIONO EL LUGAR DE LAS COORDENADAS, LLEVANDO ACABO PRESENTA FOTOGRAFIA DEL LUGAR, RESULTANDO ESTO SIN NOVIEDAD.		
Observaciones	CONJUNTO CON VIVIENDAS Y DIFICIL ACCESO VEHICULAR, SE ENTREVISTO A LOS HABITANTES DEL LUGAR, QUIENES MENCIONAN NO HABER VISTO NADA ANORMAL, SE LES ENVIÓ A DENUNCIAR EN CASO DE OBSERVAR PERSONAS AJENAS AL LUGAR, EN ACTITUD SUSPECHOSA. PROPORCIONANDO VOLAMES DE DENUNCIA ANONIMA.		
Unidad administrativa	División	Coordinación	Agrupamiento
	GUERREROS	OPERACIONES	AYUDANTA DEL COORDINADOR
Mando responsable	Grado / Nombre completo	No. Expediente	[REDACTED]
	OF [REDACTED]	[REDACTED]	[REDACTED]
Anexo(s) (Evidencia fotográfica, video, documentos, etc)	No.	Contenido	
	4	FOTOGRAFIA	ATA DE ENICIO, OBJETOS ENCONTRADOS EN EL PUNTO DE REFERENCIA.

La información contenida en el presente documento es auditable, confidencial y/o reservada en términos de la Ley Federal de Transparencia y Acceso a la Información Pública Gubernamental



POLICÍA FEDERAL  
DIVISIÓN DE GENDARMERÍA

FOLIO: [REDACTED]

FECHA: 26/10/2014

SOPORTE FOTOGRÁFICO



PROTEGER Y SERVIR A LA COMUNIDAD

No. Folio 000102  
Fecha 27/10/14

HOJA DE VERIFICACIÓN DE BÚSQUEDA POR SECTOR (INICIAL)

Objetivo de Búsqueda	Clave: [REDACTED]	Descripción Referencia	[REDACTED]
Ubicación geográfica	Latitud: [REDACTED]	Longitud	[REDACTED]
Estado: Guerrero	Municipio: [REDACTED]	Localidad	[REDACTED]
Fuente	De la información	De la Instrucción	
Inicio	Fecha 27-10-14.	Hora	09:50
Conclusión	Fecha 27-10-14.	Hora	10:45
Acciones (Resumen en orden cronológico)	SE INICIA RECORRIDO DE UBICACION, INGRESANDO POR LA CALLE APROX. 750 MTS. RECORRIENDO UN APROXIMADO DE 70 MTS. DE RADIO SOBRE CAMINO DE TERRACERÍA, LLEGANDO A LAS COORDENADAS MENCIONADAS.		
Resultados (Datos básicos de identificación)	SE INSPECCIONO EL LUGAR DE LAS COORDENADAS, LLEVANDO ACABO PRESENTA FOTOGRAFIA DEL LUGAR, SIN ENCONTRAR NOVEDAD ALGUNO.		
Observaciones	ES UN LUGAR CON VARIAS SIEMBRAS Y CON UN RANCHO DONDE NO SE PUDO HACER CONTACTO CON NINGUNA PERSONA YA QUE NO HAY COSTAS PARA PERIFERIA.		
Unidad administrativa	División GENDARMERIA	Coordinación OPERACIONES	Agrupamiento AYUDANTIA DEL COORDINADOR.
Mando responsable	Grado / Nombre completo OF [REDACTED]	No. Exp.	[REDACTED]
Anexo(s) (Evidencia fotográfica, video, documentos, etc)	No. 4	Contenido	FOTOGRAFICA PLA DE INICIO Y OBJETOS ENCONTRADOS EN EL PUNTO DE REFERENCIA.

La información contenida en el presente documento es auditable, confidencial y/o reservada en términos de la Ley Federal de Transparencia y Acceso a la Información Pública Gubernamental





POLICÍA FEDERAL  
DIVISIÓN DE GENDARMERÍA

FOLIO: [REDACTED]

FECHA: 27/10/2014

SOPORTE FOTOGRÁFICO



LOS MEX  
ERAL  
A ESP  
DE DA  
NIZAN  
DA EN  
TERIA

PROTEGER Y SERVIR A LA COMUNIDAD

.FTAIPG  
Art. 18  
Fracción II  
Motivación 2



No. Folio 00103  
Fecha: 27/10/14

HOJA DE VERIFICACIÓN DE BÚSQUEDA POR SECTOR (INICIAL)



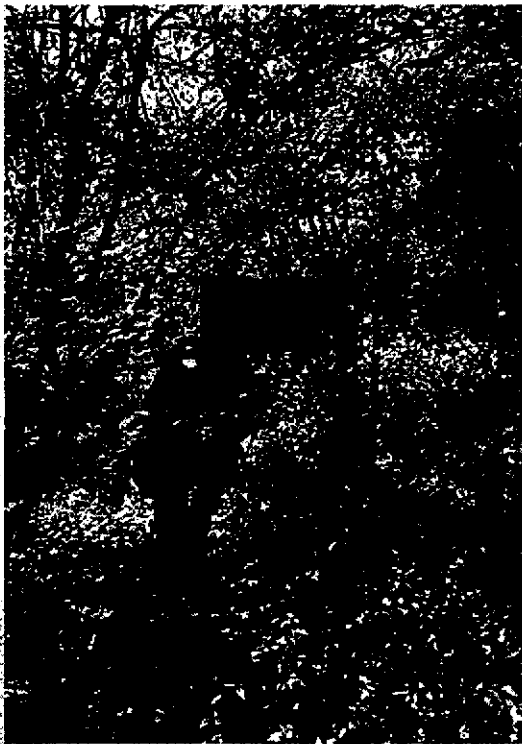
Objetivo de Búsqueda [REDACTED]	Clave: [REDACTED]	Descripción Referencia [REDACTED]	
Ubicación geográfica	Latitud: [REDACTED]	Longitud [REDACTED]	
Estado: Guerrero	Municipio [REDACTED]	Localidad: [REDACTED]	
Fuente	De la información	De la Instrucción	
Inicio	Fecha 27-10-2014	Hora	11:30
Conclusión	Fecha 27-10-2014	Hora	13:05
Acciones (Resumen en orden cronológico)	DE INICIO RECORRIDO DE UBICACION, INGRESANDO POR LA CALLE DEL [REDACTED] RECORRIENDO UN APROXIMADO DE 40 MTS. DE RADIO, PIE A TIERRA SOBRE BRECHAS.		
Resultados (Datos básicos de identificación)	SE INSPECCIONO EL LUGAR DE LAS COORDENADAS LLEVANDO A CABO RESEÑA FOTOGRAFICA DEL LUGAR SIN NOVEDAD		
Observaciones	ES UNA ZONA BOSCOSA SIN VIVIENDAS AL REDEDOR Y MUY POCO TRANSITO VEHICULAR		
Unidad administrativa	División GENJARMERIA	Coordinación OPERACIONES	Agrupamiento AYUDANTIA DEL COORDINADOR
Mando responsable	Grado / Nombre completo OFICIAL [REDACTED]	No. Expediente	[REDACTED]
Anexo(s) (Evidencia fotográfica, video, documentos, etc)	No. 4	Tipo FOTOGRAFICA	Contenido RUTA DE INICIO. Y PUNTO DE REFERENCIA

La información contenida en el presente documento es auditable, confidencial y/o reservada en



POLICÍA FEDERAL  
DIVISIÓN DE GENDARMERÍA  
FOLIO: [REDACTED]  
FECHA: 27/10/2014

SOPORTE FOTOGRÁFICO



AL  
ESP  
DE  
ZAC  
REN  
RIA D

PROTEGER Y SERVIR A LA COMUNIDAD

### HOJA DE VERIFICACIÓN DE BÚSQUEDA POR SECTOR (INICIAL)

<b>Objetivo de Búsqueda</b>	Clave: [REDACTED]	Descripción Loma de Cerro [REDACTED]	
<b>Ubicación geográfica</b>	Latitud: [REDACTED]	Longitud: [REDACTED]	
<b>Estado: Guerrero</b>	Municipio [REDACTED]	Localidad: [REDACTED]	
<b>Fuente</b>	De la información	De la Instrucción	
<b>Inicio</b>	Fecha 29 Oct. 14	Hora	09:45
<b>Conclusión</b>	Fecha 29 Oct. 14	Hora	15:40
<b>Acciones</b> (Resumen en orden cronológico)	Los desplazamos hacia el punto de las coordenadas logadas, procedimos y ubicamos a pre-tercera ubicando las coordenadas mediante el GPS proporcionado, a lo cual despues de encontrar las coordenadas comenzamos una búsqueda de un diametro de aprox. 50mts no encontramos algun hecho o dato relevante solo un hoyo de aprox. 1.50mts de diametro X 80cm de profundidad		
<b>Resultados</b> (Datos básicos de identificación)	Se toma la cartografía en [REDACTED] ubicándonos sobre brecha pasado [REDACTED] a 100mts de donde nos ubicamos y posteriormente y recorriendo a pre-tercera donde hay escasos casas y muy poca gente ya que son zonas de siembra sin encontrar algun hecho o dato relevante		
<b>Observaciones</b> DIA DE SEQUESTRO	Se encuentran cuevas de brecha muy solas nos comenta las personas que ya esta muy tranquilo desde la llegada de Policía Federal y en esas leguas es muy comen vehículos de lujo con gente armada		
<b>Unidad administrativa</b>	División Gubernativa	Coordinación Operaciones	Agrupamiento Tactico
<b>Mando responsable</b>	Grado / Nombre completo OF [REDACTED]	No. Expediente/Firma [REDACTED]	
<b>Anexo(s)</b> (Evidencia fotográfica, video, documentos, etc)	No. 01	Tipo Fotograficas	Contenido Punto de coordenadas hoyo encontrado comenta sobre brecha



La información contenida en el presente documento es auditable, confidencial y/o reservada en términos de la Ley Federal de Transparencia y Acceso a la Información Pública Gubernamental



SOPORTE FOTOGRÁFICO

FOLIO

FECHA: 29/10/2014



.FTAIPG  
Art. 18  
Fracción II  
Motivación 2

HOJA DE VERIFICACIÓN DE BÚSQUEDA POR SECTOR (INICIAL)

Objetivo de Búsqueda	Clave [REDACTED]		Descripción
[REDACTED]	[REDACTED]		Referencia [REDACTED]
Ubicación geográfica	Latitud: [REDACTED]	Longitud: [REDACTED]	
Estado: Guerrero	Municipio: [REDACTED]	Localidad: [REDACTED]	
Fuente	De la información	De la Instrucción	
Inicio	Fecha 14 11 14	Hora 08:00	
Conclusión	Fecha 14 11 14	Hora 10:30	
Acciones (Resumen en orden cronológico)	Nos trasladamos hacia las coordenadas tomando como punto de referencia [REDACTED] sobre la carretera Iguala - Cotola a un costado regresamos a la [REDACTED] se revisaron sus alrededores hechos relevantes.		
Resultados (Datos básicos de identificación)	[REDACTED]		
Observaciones	las coordenadas proporcionados fueron por aprox. [REDACTED] NO se encuentran hechos relevantes		
Unidad administrativa	División: Gubernativa	Coordinación: Operaciones	Agrupamiento: Tactico
Mando responsable	Grado / Nombre completo: OF. [REDACTED]	No. Expediente / Firma: [REDACTED]	
Anexo(s) (Evidencia fotográfica, video, documentos, etc)	No. 04	Tipo: Fotografías	Contenido: - Fotos coballos - Fotos coordenadas proporcionadas

La información contenida en el presente documento es auditable, confidencial y/o reservada en términos de la Ley Federal de Transparencia y Acceso a la Información Pública Gubernamental




POLICÍA FEDERAL  
DIVISIÓN DE GENDARMERÍA

SOPORTE FOTOGRÁFICO

FOLIO [REDACTED]

FECHA: 14/11/2014



**HOJA DE VERIFICACIÓN DE BÚSQUEDA POR SECTOR (INICIAL)**

<b>Objetivo de Búsqueda</b>	Clave [REDACTED]		<b>Descripción:</b> Referencia cerca de [REDACTED] entre las [REDACTED]
<b>Ubicación geográfica</b>	Latitud: [REDACTED]	Longitud: [REDACTED]	
<b>Estado: Guerrero</b>	Municipio: [REDACTED]	Localidad: [REDACTED]	
<b>Fuente</b>	De la Información		De la Instrucción
<b>Inicio</b>	Fecha 17 de noviembre 2014	Hora	0930 Hs
<b>Conclusión</b>	Fecha 17 de noviembre 2014	Hora	1400 Hs
<b>Acciones</b> (Resumen en orden cronológico)	Salimos en dirección al poblado de Icatepec a bordo de 4 vehículos de los cuales una Jeep Rubicon, y tres CRP Titán con números económicos [REDACTED] con 22 elementos de escala básica, 2 suboficiales, [REDACTED] 1121 Hs llegamos al lugar mencionado para realizar un reconocimiento a bordo de las unidades así como un patrullaje a pie tierra, con el objetivo de dar con el paradero de los 43 desaparecidos en las coordenadas mencionadas.		
<b>Resultados</b> (Datos básicos de identificación)	Posteriormente nos entrevistamos con unos campesinos quienes manifestaron que era un lugar muy tranquilo y que ahí no se habían observado algo fuera de lo común, por lo que siendo las 1400 nos incorporamos a la base de operación.		
<b>Observaciones</b>	Para llegar al poblado el terreno es sinuoso de		
<b>Unidad administrativa</b>	División Gendarmería	Coordinación	Agrupamiento Operaciones especiales
<b>Mando responsable</b>	Grado / Nombre completo Suboficial [REDACTED]		No. Expediente/ Firma [REDACTED]
<b>Anexo(s)</b> (Evidencia fotográfica, vídeo, documentos, etc)	No. 04	Tipo Fotografía	Contenido Patrullaje y reconocimiento

La información contenida en el presente documento es auditable, confidencial y/o reservada en términos de la Ley Federal de Transparencia y Acceso a la Información Pública Gubernamental



**POLICÍA FEDERAL  
DIVISION DE GENDARMERÍA  
DIRECCIÓN GENERAL DE OPERACIONES  
ESTRATEGICAS Y UNIDADES ESPECIALES  
AGRUPAMIENTO DE OPERACIONES ESPECIALES**

**"2014, año de Octavio Paz"**

**Iguala de Independencia, Guerrero; a 17 de Noviembre de 2014**

**ASUNTO: Tarjeta Informativa**

**Comisario.**

[Redacted]

**Director General de Operaciones Estrategicas  
y Unidades Especiales.**

**Presente**

Por medio de la presente, me permito hacer de su Superior conocimiento de las novedades ocurridas en el servicio de búsqueda, siendo las 0930 Hs salimos en dirección al poblado de [Redacted] con coordenadas N [Redacted] a bordo de 4 vehículos de los cuales una Jeep Rubicon, y tres CRP Titán con números económicos [Redacted] con 22 elementos de escala básica, 2 suboficiales, al mando de quien suscribe, 1121 Hs llegamos al lugar mencionado para realizar un reconocimiento así como un patrullaje a pie tierra, con el objetivo de dar con el paradero de los 43 desaparecidos. Posteriormente nos entrevistamos con unos campesinos quienes manifestaron que era un lugar muy tranquilo y que ahí no se habían observado algo fuera de lugar, siendo las 1310 Hs terminamos con nuestro recorrido, más tarde regresamos a la ciudad de Iguala a las 1342 Hs e incorporándonos al campamento a las 1430 Hs con las novedades mencionadas.

IZADA  
A EN INVESTIGACIÓN  
RIA DE SEQUESTRO

Sin más por el momento reitero a Usted mi más atenta y distinguida consideración.

**RESPECTUOSAMENTE  
SUFRAGIO EFECTIVO NO REELECCIÓN**

[Redacted Signature]

[Redacted Name]

0922001  
El Comandante en Jefe, Tarjetas de Información, Dirección de Operaciones Especiales, Iguala de  
Independencia, Guerrero

**.FTAIPG  
Art. 18  
Fracción II  
Motivación 2**





ANEXO FOTOGRAFICO




Fig. (Imagen 01)

“Unidades del grupo de operaciones ingresando al poblado de Icoatepec”



SECRETARÍA DE LA REPÚBLICA  
ESPECIALIZADA EN  
INVESTIGACIÓN  
Y DELINCUENCIA  
ORGANIZADA  
Y EN INVESTIGACIÓN  
DE LA DELINCUENCIA




Fig. (Imagen 02)

“Entrevistándonos con los campesinos, al realizar el patrullaje a pie tierra”

SECRETARÍA

SECRETARÍA DE LA REPÚBLICA ESPECIALIZADA EN INVESTIGACIÓN Y DELINCUENCIA ORGANIZADA Y EN INVESTIGACIÓN DE LA DELINCUENCIA

Avenida Periférico Iguala, Guerrero  
www.cnsa.gob.mx

FTAIPG  
Art. 18  
Fracción II  
Motivación 2




SECRETARÍA DE LA REPÚBLICA  
SPECIALIZADA EN  
DELINCUENCIA  
ALTA  
EN INVESTIGACIÓN  
DE SEQUESTRO



SEGOB  
SECRETARÍA DE GOBERNACIÓN



POLICÍA FEDERAL



Unidades del grupo de operaciones realizando un cruce fijo, de igual forma entrevista con otros campesinos

FTAIPG  
Art. 18  
Fracción II  
Motivación 2



AL DE LA REPÚBLICA  
SPECIALIZADA EN  
DELINCUENCIA  
ADA  
EN INVESTIGACIÓN  
A DE SECUESTRO

SEGOB  
MINISTERIO DE GOBIERNO

CNS  
COMANDO EN JEFE FUERZAS ARMADAS


POLICIA FEDERAL

GENDARMERÍA

POLICIA FEDERAL  
DIVISION DE GENDARMERIA

ANEXO FOTOGRAFICO

No. Folio  
Fecha: 17/11/2014



.FTAIPG  
Art. 18  
Fracción II  
Motivación 2



PROFESIONAL DE LA REPÚBLICA  
 ESPECIALIZADA EN  
 DELINCUENCIA  
 ORGANIZADA  
 Y EN INVESTIGACIÓN  
 DE SECUESTRO

SECOB  
 SECRETARÍA DE SEGURIDAD PÚBLICA

SEDEMA  
 SECRETARÍA DE DEFENSA MARITIMA

SEMAR  
 SECRETARÍA DE ECONOMÍA

PGR  
 SECRETARÍA DE JUSTICIA Y FALSA

No. Folio 00107  
 Fecha: 13/11/14

HOJA DE VERIFICACIÓN DE BÚSQUEDA POR SECTOR (INICIAL)

Objetivo de Búsqueda	Clave	Descripción Referencia se encuentra ubicada a 3.51	
Ubicación geográfica	Latitud	Long	
Estado: Guerrero	Municipal	Localidad	
Fuente	De la Instrucción		
Inicio	Fecha 12/11/14	Hora 11:45	
Conclusión	Fecha 13/11/14	Hora 13:45	
Acciones (Resumen en orden cronológico)	Se inicia la búsqueda de los contactos programados sobre que este punto se encuentra en caso no se puede llegar al mismo el día de inicio a lo cual se realizó		
Resultados (Caso base de identificación)	Se logró el punto de las coordenadas que se encuentran en una zona de aproxim. 15 kms de distancia como si hubiese habido algún error se le hizo un seguimiento no obstante los hechos relacionados al ingreso se realizó sobre pie de carretera existe cerca y muy pocas casas		
Observaciones	Hay muy pocas casas no hay acontecimientos que se haya habido el control el acceso es controlado mediante cercos con alambres y controlado por el se encuentran muchos los pocos casas ya que hay alambres y torres ubicadas los alambres		
Unidad administrativa	División	Coordinación	Agrupamiento
Mando responsable	Subordinancia	Operaciones	Tático
Anexo(s) (Fotografía, video, documentos, etc)	No. 06	Tipo Fotografías	Contenido - punto de coordenadas
	Grado / Nombre completo		No. Expediente/ Firma

La información contenida en el presente documento es auditable, confidencial y/o reservada en términos de la Ley Federal de Transparencia y Acceso a la Información Pública Gubernamental



SECRETARÍA DE LA REPÚBLICA  
ESPECIALIZADA EN  
DE INCONCIENCIA  
NIZADA  
DA EN INVESTIGACIÓN  
ERA DE SEQUESTRO

SEGOB  
SECRETARÍA DE GOBIERNO



CNS  
COMANDO EN JEFE FUERZAS ARMADAS

POLICÍA FEDERAL



POLICÍA FEDERAL  
DIVISIÓN DE GENDARMERÍA

FOLIO  
FECHA: 12/11/2014

SOPORTE FOTOGRÁFICO



FTAIPG  
Art. 18  
Fracción II  
Motivación 2



POLICIA FEDERAL

CNS



SEGOB

POLICIA FEDERAL  
DIVISION DE GENDARMERIA

ESTADOS UNIDOS MEXICANOS  
SECRETARÍA DE LA REPÚBLICA  
ESPECIALIZADA EN  
DELINCUENCIA  
ORGANIZADA  
EN INVESTIGACIÓN  
DE SEQUESTRO

FTAIPG  
Art. 18  
Fracción II  
Motivación 2

SECRETARÍA DE JUSTICIA Y SEGURIDAD PÚBLICA  
SECRETARÍA DE INVESTIGACIÓN Y FISCALÍA  
SECRETARÍA DE SEGURIDAD PÚBLICA

SECOB  
SECRETARÍA DE SEGURIDAD PÚBLICA

SEDENA  
SECRETARÍA DE DEFENSA NACIONAL

SEMAR  
SECRETARÍA DE MARINA

PGR  
PROCURADURÍA GENERAL DE LA REPÚBLICA

No. Folio 00108  
Fecha 01/11/14

HOJA DE VERIFICACIÓN DE BÚSQUEDA POR SECTOR (INICIAL)

Objetivo de Búsqueda	Clave	Presentación
Ubicación geográfica	Latitud:	Longitud
Estado:	Municipio:	Localidad
Fuente	De la Información	De la Instrucción
Inicio	Fecha 01-11-14	Hora 12:00
Conclusión	Fecha 01-11-14	Hora 14:50
Acciones (Resumen en orden cronológico)	SE HICIERON RECORRIDOS DE INSPECCIÓN JEFERENCIAL A PARTIR DE LAS 12:00 HORAS, SE VISITÓ EL PUNTO REFERENCIAL, SE OBSERVÓ EL CAMBIO DE SANEAMIENTO, SE VISITÓ LA BÚSQUEDA A LAS 14:50.	
Resultados (Datos básicos de identificación)	SE OBSERVÓ EL LOCAL DE LAS COORDENADAS, ENCONTRADO EN UN COSTADO DE [REDACTED] Y VERIFICAMOS UN PERIÓDICO DE APROXIMADAMENTE 60 AÑOS, RESULTANDO ESTO SIN NOVEDAD.	
Observaciones	EL LOCAL SE ENCUENTRA PROXIMO A OBLIGAR, PERO QUE ES UNO HABITADO, ENVIANDO A PERSONAS QUE CUIDAN POR EL LOCAL, MANIFESTANDO NO HABER VISTO NADA ANORMAL POR AHÍ, SE LES PROPORCIONÓ INFORMACIÓN DE DENUNCIA ANTERIOR.	
Unidad administrativa	División	Coordinación
Mando responsable	SEDENA	OPERACIONES
Anexo(s) (Fotografía, video, documentos, etc)	Grado / Nombre completo	No.
	[REDACTED]	[REDACTED]
	5	FOTOGRAFIA
		PLAN DE ACCESO, INICIO Y PUNTO DE COORDENADAS


La información contenida en el presente documento es auditable, confidencial y/o reservada en términos de la Ley Federal de Transparencia y Acceso a la Información Pública Gubernamental



POLICÍA FEDERAL  
DIVISIÓN DE GENDARMERÍA  
POLICÍA  
FECHA: 01/11/2014



SOPORTE FOTOGRÁFICO




SECRETARÍA DE GOBIERNO  
POLICÍA FEDERAL  
ESPECIALIZADA EN  
INVESTIGACIÓN  
DE DELINCUENCIA  
ORGANIZACIÓN  
DE SEQUESTRO

PROTEGER Y SERVIR A LA COMUNIDAD

FTAIPG  
Art. 18  
Fracción II  
Motivación 2





SECRETARÍA DE LA REPÚBLICA  
ESPECIALIDAD EN  
DELINCUENCIA  
ORGANIZADA  
ÁREA DE INVESTIGACIÓN  
DE SEQUESTRO

SECOB  
SECRETARÍA DE ECONOMÍA



CNS  
COMANDO EN JEFE  
NACIONAL

POLICÍA FEDERAL



GENDARMERÍA

POLICÍA FEDERAL  
DIVISIÓN DE GENDARMERÍA



FTAIPG  
Art. 18  
Fracción II  
Motivación 2




**SEGOB**  
 MINISTERIO DEL INTERIOR


**CNS**  
 COMANDO EN JEFE FUERZAS ARMADAS NACIONALES

**POLICIA FEDERAL**  

 GENDARMERÍA

POLICIA FEDERAL  
 DIVISION DE GENDARMERIA  
 FOLIO [REDACTED]  
 ESCRIBANOS 10/2018

**SOPORTE FOTOGRAFICO**



DE LA REPUBLICA  
 ESPECIALIZADA EN  
 INFLUENCIA  
 INVESTIGACION  
 DE SECUESTRO

.FTAIPG  
 Art. 18  
 Fracción II  
 Motivación 2

LA REPÚBLICA  
 CIALIZACIÓN EN  
 INCUENCIA  
 INVECTIGACIÓN  
 DE SEQUESTRO

SEGOB  
 SECRETARÍA DE GOBIERNO

SEDENA  
 SECRETARÍA DE DEFENSA NACIONAL

SEMAR  
 SECRETARÍA DE MARINA

PGR  
 SECRETARÍA DE PROTECCIÓN GUBERNAMENTAL

No. Folio 00110  
 Fecha: 31/10/14

HOJA DE VERIFICACIÓN DE BÚSQUEDA POR SECTOR (INICIAL)

Objetivo de Búsqueda	Clave:	Descripción Referencia se encuentra ubicada a
Ubicación Geográfica	Latitud:	Longitud:
Estado:	Municipio:	Localidad:
Fuente	De la Instrucción	
Inicio	Fecha 31/10/2014	Hora 10:00 hrs
Conclusión	Fecha 31/10/2014	Hora 13:00 hrs.
Acciones (Resumen en orden cronológico)	Se hizo la inspección de la Calle Salinas de la Laguna para el Norte, pasando a un costado de una vivienda y allí se encontró un punto de acceso al río, el cual se encuentra rodeado de unos 100 mts de la presa el punto asignado.	
Resultados (Con libelos de identificación)	Se encontraron con una pared que apoya aproximadamente de altura, a una distancia de dicho pared, fotografamos en esa de aproximadamente de diámetro con una profundidad de el cual se encontró, y parece que se encontró fueron firmes y basura.	
Observaciones	Se hizo un reconocimiento a las zonas de lagos con un radio aproximado de 100 mts, encontrando caso materia, papa y algunos papales.	
Unidad administrativa	División	Coordinación
Mando responsable	Grado / Nombre completo	No. Expediente
Anexo(s) (Fotografía, video, documentos, etc)	No. 4	Contenido
	Tipo	Imágenes de números.
	Fotográfico	
	Inspector.	
	Coordinación	Agrupamiento
	Coordinación de Operaciones	Laballería




SECRETARÍA DE SEGURIDAD  
POLICÍA FEDERAL  
DIVISIÓN DE INVESTIGACIÓN  
DE SEQUESTR



CNS  
COMANDO EN JEFE  
FUERZAS ARMADAS




POLICIA FEDERAL  
DIVISION DE GENDARMERIA  
SOPORTE FOTOGRAFICO  
FOLIO  
FECHA: 31/10/2014



FTAIPG  
Art. 18  
Fracción II  
Motivación 2





ERAL DE LA REPUBLICA  
IA ESPECIALIZADA EN  
DE DELINCUENCIA  
UNIDAD DE  
ADON INVESTIGACION



POLICIA FEDERAL

CNS



SECOB  
SERVICIO DE CARABINEROS

POLICIA FEDERAL  
DIVISION DE GENDARMERIA

FOLIO

SOPORTE FOTOGRAFICO

FECHA: 01/11/2014

.FTAIPG  
Art. 18  
Fracción II  
Motivación 2

IFTAIPG  
Art. 18  
Fracción II  
Motivación 2

DE LA REPUBLICA  
PERMISADA EN  
EL MINISTERIO  
DE LA DEFENSA

SEGOB  
SECRETARÍA DE GOBIERNO

SEDENA  
SECRETARÍA DE DEFENSA NACIONAL

SEMAR  
SECRETARÍA DE MARINA

PGR  
PROCURADURÍA GERAL DE LA REPUBLICA

No. Folio 00112  
Fecha: 02/11/14

### HOJA DE VERIFICACIÓN DE BÚSQUEDA POR SECTOR (INICIAL)



<b>Objetivo de Búsqueda</b>		<b>Descripción</b> Referencia se encuentra ubicado a metros de la carretera 95 Iguala - Texcoco
<b>Clave</b>		
<b>Latitud</b>		
<b>Longitud</b>		
<b>Coordenación geográfica</b>		
<b>Estado</b>		
<b>Municipio</b>		
<b>De la Información</b>		
<b>Inicio</b>	Fecha 02-NOVIEMBRE-2014 Hora 11:00	
<b>Conclusión</b>	Fecha 02-NOVIEMBRE-2014 Hora 15:30	
<b>Acciones (Resumen en orden cronológico)</b>	SE PUEDE RECORDAR SOBRE CARRETERA 95 CON DIRECCIÓN AL NOROCCIDENTE LLEGANDO A BARRERA SIN NOMBRE, LLEGANDO A QUEBRADA DEL PARRAL SE LLEGANDO A FINAL DE BARRERA SE PARE A TORERA APROXIMADA 50 MTS. Y VERIFICAMOS EN UN PARRAL DE COCAINE, ZAMBECALINO, REZEZO Y ASERCO. SE DESPECIONO EL LUGAR DE LAS CONSERVADORAS, SIN RESULTADOS POSITIVOS SE CIERRO RESERVA FOTOGRAFIA DEL LUGAR, RESULTANDO ESTO SIN NOVIEDAD.	
<b>Resultados (Data básica de identificación)</b>		
<b>Observaciones</b>	(QUINDIMO CON ESCARAS VUESTRAS, ENTREGAMOS A PERSONAS QUE CAMBIAMOS POR EL LUGAR D-DICHO, MANIFESTAMOS QUE AHÍ ESTÁ UN LUGAR TRANQUILO, SE PROHIBIÓ Y ESCRIBO MUESTRAS ACERCA DENUNCIAS CIUDADANAS Y ANONIMAS.	
<b>Unidad administrativa</b>	División COORDINACIÓN OPERACIONES	Agrupamiento AYUDANTE DEL COMANDO EN JEFE
<b>Mando responsable</b>	Grado/Nombre completo	No. Exp.
<b>Anexo(s) (Evidencia fotográfica, video, documental, etc)</b>	5	FOTOGRAFIA
		PUA DE INICIO, RECORDADO HACIA PUNTO DE CONFINADO



POLICÍA FEDERAL  
 DIVISIÓN DE GENDARMERÍA  
 POLICIA


SOPORTE FOTOGRÁFICO

FECHA: 02/11/2014



LOS ANGELES  
 SERVICIO DE ASISTENCIA  
 TÉCNICA Y LOGÍSTICA  
 DE GENDARMERÍA  
 2014

.FTAIPG  
 Art. 18  
 Fracción II  
 Motivación 2




POLICIA FEDERAL  
DIVISION DE GENDARMERIA



MINISTERIO DE SEGURIDAD  
POLICIA FEDERAL  
COMISARIA NACIONAL DE SEGURIDAD  
SECRETARIA DE GOBIERNO

FTAIPG  
Art. 18  
Fracción II  
Motivación 2



HOJA DE VERIFICACIÓN DE BÚSQUEDA POR SECTOR (INICIAL)

Clave		Descripción: Referencia a un estado de la carretera Iguala - Texco
Ubicación geográfica	Latitud	Longitud
Estado: Guerrero	Municipio	Localidad
Fuente	De la Información	
Inicio	Fecha 14 de noviembre 2014	Hora 12:40 Hs
Conclusión	Fecha 14 de noviembre 2014	Hora 14:40 Hs
Acciones (Recursos en órbita, tecnología)	Sali en dirección del municipio mencionado abordo de 3 vehículos de los cuales unit Jeep Rubicon, y tres CRP. Titón con números económicos [redacted] con 21 elementos de escala básica, 3 suboficiales, 1 oficina mencionado para realizar un reconocimiento a bordo de las unidades así como un patrullaje a pie tierra, con el objetivo de dar con el paradero de los 43 desaparecidos en las coordenadas mencionadas.	
Resultados (Clase de identificación)	Nos entrevistamos con gente del municipio para su apoyo para llegar al punto mencionado y revisar el terreno.	
Observaciones	No se encontró el paradero de los 43 desaparecidos en las coordenadas mencionadas.	
Unidad administrativa	División Gendarmería	Coordinación Operaciones
Mando responsable	Grado / Nombre completo	No. Expediente/ Firma
Anexo(s) (Evidencia fotográfica, vídeo, documentos, etc)	No. 04	Tipo Fotografía
		Contenido Imágenes de reconocimiento

La información contenida en el presente documento es auditada, confidencial y/o reservada en términos de la Ley Federal de Transparencia y Acceso a la Información Pública Gubernamental

281

FTAIPG  
Art. 18  
Fracción II  
Motivación 2

SECRETARÍA DE SEGURIDAD PÚBLICA  
DE LA FEDERACIÓN  
FEDERACIÓN DE POLICÍAS  
DE EMERGENCIA  
DE INVESTIGACIÓN  
DE SECUESTRO

SEGOB  
SECRETARÍA DE SEGURIDAD PÚBLICA

CNS  
COMANDO EN JEFE

POLICÍA FEDERAL

GENDARMERÍA

POLICÍA FEDERAL  
DIVISIÓN DE GENDARMERÍA

SOPORTE FOTOGRAFICO

No. FOLIO: [REDACTED]  
FECHA: 04/11/2014



PROTEGER Y SERVIR A LA COMUNIDAD.

282




VALOR DE LA INVESTIGACIÓN  
 ESPECIALIZADA EN  
 INVESTIGACIÓN  
 EN INVESTIGACIÓN  
 DE SEQUESTRO

HOJA DE VERIFICACIÓN DE BÚSQUEDA POR SECTOR (INICIAL)

Objetivo de Búsqueda	Clave	Descripción: Referencia a un costado de la carretera Iguala - Cuernavaca, junto al centro
Ubicación geográfica	Latitud	Longitud
Estado: Cuernavaca	Municipio	Localidad
Punto de la información	De la información	De la instrucción
Inicio	Fecha 14/NOV/2014	Hora 11:40
Conclusión	Fecha 14/NOV/2014	Hora 18:16
Acciones (Revisión en monografía)	Aproximadamente a las 11:40 se arribó al poblado del barrio de [redacted] iniciando la búsqueda de los estudiantas caminando así el punto marcado por coordenadas ya citadas durante aproximadamente cinco horas (18:16hrs.) sin obtener resultados positivos, por tal motivo se retornó al poblado llegando a este aproximadamente a las 19:50 horas; regresando a base a las 22:00 horas.	
Resultados (Cada bloque de identificación)	Verificación de las coordenadas con un resultado de información negativa.	
Observaciones	En las inmediaciones coordinadas citadas no se observó presencia de seres humanos puesto que es parte de la sierra y por su geografía y difícil acceso.	
Unidad administrativa	División Gendarmería	Coordinación Dirección General de Operaciones Estratégicas y Unidades Especiales
Mando responsable	Grado / Nombre completo	No. Expediente/Elemento
Adjunto(s) (Evidencia fotográfica, video, documental, etc)	No. 4	Tipo fotografías
		Contenido de la información

SECRETARÍA DE SEGURIDAD PÚBLICA  
COMANDO EN JEFE  
SUBSECRETARÍA DE INVESTIGACIÓN  
DE LA FISCALÍA GENERAL DE LA FISCALÍA  
DE LA FISCALÍA GENERAL DE LA FISCALÍA

FTAIPG  
Art. 18  
Fracción II  
Motivación 2



"2014, año de Octavio Paz"  
Iguala de la Independencia, Guerrero; a 14 de Noviembre de 2014

ASUNTO: Tarjeta Informativa

Comisario  
Director General de Operaciones Estratégicas  
Y Unidades Especiales.  
Presente

Por medio de la presente, me permito hacer de su superior conocimiento que el día de la fecha a las 10:00 horas se me comisiono para realizar un reconocimiento y búsqueda en el cerro de [redacted] en coordenadas N [redacted] en el Municipio de [redacted] en el Estado de Guerrero, con el fin de [redacted] manteniendo a bordo de 4 vehículos CRP con números económicos [redacted] manteniendo y trazaron rutas por los Municipios de Coxcatlan, y Buenavista.

Aproximadamente a las 11:40 horas arribamos al municipio de [redacted] en donde se tuvo contacto con [redacted] con los cuales nos [redacted]

que se encontraba comiendo, posterior mente partimos al punto caminando puesto que es la única forma de llegar a las coordenadas ya mencionadas, se trazo una ruta de búsqueda e inspección para llegar a dicho lugar caminando aproximadamente 5 horas hasta las coordenadas antes citadas, donde no se encontró ningún rastro de haber sido visitado o algo extraño que a los guías se les hiciera anormal, misteriosamente regresando al punto de inicio arribando aproximadamente al municipio de [redacted] a las 19:50, al llegar a este nos encontramos al [redacted] a cual agradeció nuestra presencia.

No omito mencionar que a las 18:15 horas aproximadamente se termina la búsqueda e inspección en el cerro ya mencionado, partiendo a las 20:30 hora hacia la base de operaciones

SECRETARÍA DE SEGURIDAD PÚBLICA  
Al subinspector Ing. [redacted] Director de Área.- Para su conocimiento.- Presente  
Profron Polanco Juchá, Guerrero  
14/11/2014

FTAIPG  
Art. 18  
Fracción II  
Motivación 2



AL DE LA REPUBLICA  
SPECIALIZADA EN  
DELINCUENCIA  
CADA  
EN INVESTIGACION  
DE SEQUESTRO

**SEGOB**  
SECRETARIA DE GOBIERNO




**CNS**  
COMANDO EN JEFE  
NACIONAL DE SEGURIDAD

**POLICIA FEDERAL**

en el transcurso del camino pasamos a abastecer combustible, llegando a las 22:00 horas aproximadamente con las novedades antes citadas.


Lo que informo para los efectos a que haya lugar. Sin más por el momento reitero a Usted mi más atenta y distinguida consideración.

Se anexas impresiones simples fotográficas.



Copias:

Al subinspector



Director de Área.- Para su conocimiento.- Presente

Amelia Rodríguez Izquierdo

285

FTAIPG  
Art. 18  
Fracción II  
Motivación 2





SECRETARÍA DE INVESTIGACIÓN  
Y ENLACE DE LA POLICÍA FEDERAL  
ESPECIALIZADA EN  
DELINCUENCIA  
ORGANIZADA  
Y EN INVESTIGACIÓN  
DE SEQUESTRO

SEGOB  
SECRETARÍA DE CONSTRUCCIÓN



CNS  
COMANDO EN JEFE  
POLICÍA FEDERAL



RESPECTUOSAMENTE  
SUFRAGIO EFECTIVO NO REELECCIÓN

[Redacted signature area]

Copias:  
Al subinspector Ing. [Redacted]

[Redacted] , Director de Área. - Para su conocimiento. - Presente

Director de Investigación y Enlace de la Policía Federal

296







POLICÍA FEDERAL  
DIVISIÓN DE GENDARMERÍA

SOPORTE FOTOGRÁFICO

FOLIO



FECHA: 14/11/2014



182

PROTEGER Y SERVIR A LA COMUNIDAD

FTAIPG  
Art. 18  
Fracción II  
Motivación 2

No. Folio 00115  
Fecha: 04 Nov 14

HOJA DE VERIFICACIÓN DE BÚSQUEDA POR SECTOR (INICIAL)

Objetivo de Búsqueda	Clave:		Descripción Referencia A un costado de la carretera
Ubicación geográfica	Latitud:	Longitud	
Estado: Guerrero	Municipio:	Localidad:	
Fuente	De la información		De la Instrucción
Inicio	Fecha 04/Nov/14		Hora 10:45 hrs
Conclusión	Fecha 04/Nov/14		Hora 16:30 hrs
Acciones (Resumen en orden cronológico)	Salimos de las instalaciones del [redacted] Puerta de la Independencia, hacia el punto asignado des. [redacted] con 6 elementos a bordo y una Jeep con 3 elementos a bordo. La distancia recorrida hacia el punto es aproximadamente de 28 kilómetros. en un tiempo de 30 min. aproximadamente.		
Resultados (Datos básicos de identificación)	Llegando al punto asignado, encontramos una [redacted] donde se encontraron unas bombas, las cuales contenían agua. se hizo un reconocimiento del lugar con un radio, aproximado de 200 metros a la redonda, no encontrando un hallazgo.		
Observaciones (ESPECIALMENTE EN EL MOMENTO DE LA EJECUCIÓN DE LA OPERACIÓN)	La parcela recorrida mide aproximadamente 10,000.m <sup>2</sup> y al parecer se encuentra abandonado.		
Unidad administrativa	División Gendarmería	Coordinación Coordinación de Operaciones	Agrupamiento Caballería
Mando responsable	Grado / Nombre completo Oficial [redacted]		No. Expediente / Firma [redacted]
Anexo(s) (Evidencia fotográfica, video, documentos, etc)	No. 4	Tipo Fotografico	Contenido Imágenes del recorrido

La información contenida en el presente documento es auditable, confidencial y/o reservada en términos de la Ley Federal de Transparencia y Acceso a la Información Pública Gubernamental

.FTAIPG  
Art. 18  
Ración II  
Motivación 2

POLICÍA FEDERAL  
DIVISIÓN DE GENDARMERÍA

SOPORTE FOTOGRÁFICO

FOLIO: [REDACTED]  
FECHA: 04/11/2014



No. Folio 00116  
Fecha: 14/ 11 /2014

**HOJA DE VERIFICACIÓN DE BÚSQUEDA POR SECTOR (INICIAL)**

<b>Objetivo de Búsqueda</b>	Clave [REDACTED]		<b>Descripción:</b> A un costado de la carretera (guala - [REDACTED])
<b>Ubicación geográfica</b>	Latitud [REDACTED]	Longitud [REDACTED]	
<b>Estado: Guerrero</b>	Municipio [REDACTED]	Localidad [REDACTED]	
<b>Fuente</b>	De la información		De la Instrucción
<b>Inicio</b>	Fecha 14 de noviembre 2014	Hora	1500 Hs
<b>Conclusión</b>	Fecha 14 de noviembre 2014	Hora	1630 Hs
<b>Acciones</b> (Resumen en orden cronológico)	Salí en dirección a [REDACTED] a bordo de 3 titanes y 1 jeep con 25 elementos de la división de gendarmería iniciando la búsqueda de los 43 normalistas desaparecidos, llegando al municipio nos entrevistamos con el comisario regidal para el apoyo de localizar el punto mencionado e iniciar la búsqueda.		
<b>Resultados</b> (Datos básicos de identificación)	Nos dieron el apoyo para llegar a las coordenadas mencionadas y poder encontrar los 43 normalistas desaparecidos en el cual no se encontró nada en el lugar.		
<b>Observaciones</b>	Se llegó al lugar en el cual tenía difícil acceso y no se encontró nada las coordenadas mencionadas.		
<b>Unidad administrativa</b>	División Gendarmería	Coordinación Operaciones	Agrupamiento Operaciones especiales
<b>Mando responsable</b>	Grado / Nombre completo Of. [REDACTED]		No. Expediente/ Firma [REDACTED]
<b>Anexo(s)</b> (Evidencia fotográfica, video, documentos, etc)	No. 04	Tipo Fotografía	Contenido Imágenes de reconocimiento


La información contenida en el presente documento es auditable, confidencial y/o reservada en términos de la Ley Federal de Transparencia y Acceso a la Información Pública Gubernamental



POLICÍA FEDERAL  
DIVISIÓN DE GENDARMERÍA

SOORTE FOTOGRAFICO

No. FOLIO [REDACTED]  
FECHA: 14/11/2014



PROTEGER Y SERVIR A LA COMUNIDAD.

No. Folio: 00117

Fecha: 28 / 11 / 14

**HOJA DE VERIFICACIÓN DE BÚSQUEDA POR SECTOR**

<b>Objetivo de Búsqueda</b>	Clave: [REDACTED]		Descripción: Referencia a un costado [REDACTED]	
<b>Clave Sitio de Inspección</b>	[REDACTED]		<b>Presencia de Familiares</b>	<input type="checkbox"/> Si <input checked="" type="checkbox"/> No
<b>Ubicación geográfica</b>	Latitud: [REDACTED]	Longitud: [REDACTED]		
<b>Estado:</b>	Municipio: [REDACTED]	Localidad: [REDACTED]		
<b>Fuente</b>	Por Denuncia / Solicitud		De la Instrucción: [REDACTED]	
<b>Inicio</b>	Fecha: 28 Nov 14		Hora: 0940	
<b>Conclusión</b>	Fecha: 28 Nov 14		Hora: 1630	
<b>Acciones</b> (Resumen en orden cronológico)	Aproximadamente a las 0940 se arribo a la localidad de [REDACTED] municipio de [REDACTED] donde se realizó un patrullaje para ubicar las coordenadas indicadas. Posteriormente se realizó un recorrido pie a tierra para ubicar las coordenadas indicadas donde se hizo una inspección exhaustiva y minuciosa del área circundante a las coordenadas indicadas.			
<b>Resultados</b> (Datos básicos de identificación)	En las coordenadas señaladas, se localizó un arroyo con poco caudal, donde se observó una caída de agua profundidad visible, sin observarse ningún indicio constitutivo de delito.			
<b>Clave de Transporte Utilizado</b>	[REDACTED]	<b>Clave de Equipo Utilizado</b>	[REDACTED]	
<b>Observaciones</b>	Las coordenadas que se dieron no se observó ningún ser humano, las condiciones propias del terreno son de difícil acceso para transitar en vehículo o a pie, en un radio de 200 metros.			
<b>Unidad administrativa</b>	División Gendarmería	Coordinación Operaciones Especiales		Agrupamiento Operaciones Especiales
<b>Mando responsable</b>	Grado / Nombre completo Suboficial [REDACTED]		No. Expediente / Firma [REDACTED]	
<b>Anexo(s)</b> (Evidencia fotográfica, video, documentos, etc)	No. 4	Tipo Fotografía	Contenido Foto de Inspección	



POLICÍA FEDERAL  
DIVISIÓN DE GENDARMERÍA

SOPORTE FOTOGRAFICO

No. FOLIO: [REDACTED]  
28/11/2014



MEXICANUS  
DE LA REPUBLICA  
SPECIALIZADA EN  
DELINCUENCIA  
ADA  
EN UNO DE LOS  
ESTADOS UNIDOS MEXICANOS

PROTEGER Y SERVIR A LA COMUNIDAD.

FTAIPG  
Art. 18  
Fracción II  
Motivación 2

No. Folio 00118  
Fecha: 19/ 11 /2014

**HOJA DE VERIFICACIÓN DE BÚSQUEDA POR SECTOR (INICIAL)**

<b>Objetivo de Búsqueda</b> [REDACTED]	<b>Clave:</b> [REDACTED]	<b>Descripción:</b> Referencia el Barranco [REDACTED] se [REDACTED]	
<b>Ubicación geográfica</b>	<b>Latitud</b> [REDACTED]	<b>Longitud</b> [REDACTED]	
<b>Estado:</b> Guerrero	<b>Municipio:</b> [REDACTED]	<b>Localidad:</b> [REDACTED]	
<b>Fuente</b>	<b>De la información</b>		<b>De la Instrucción</b>
<b>Inicio</b>	<b>Fecha</b> 19 de noviembre 2014	<b>Hora</b>	0930 Hs
<b>Conclusión</b>	<b>Fecha</b> 19 de noviembre 2014	<b>Hora</b>	2115 Hs
<b>Acciones</b> (Resumen en orden cronológico)	Salimos en dirección al poblado de Buena Vista de Cuellar a bordo de 4 vehículos balizados de los cuales una Jeep Rubicon, y tres CRP Titán con números económicos [REDACTED] con 23 elementos pertenecientes al Agrupamiento de Operaciones Especiales, 1 suboficial de Comunicación Social, llegando a las 1330 Hs. Al área donde se realizó un reconocimiento a pie, con el objetivo de dar con las coordenadas antes mencionadas para la localización de los 43 desaparecidos.		
<b>Resultados</b> (Datos básicos de identificación)	Los resultados fueron negativos, ya que el terreno donde se realizó en reconocimiento es bastante accidentado y de poco acceso para poder continuar el desplazamiento. Incorporándonos a la base del Agrupamiento a las 2115 hs.		
<b>Observaciones</b> Especializada en INVESTIGACIÓN	Se recomienda que dicho reconocimiento y poder llegar a las coordenadas mencionadas, se deberá a ser por vía aérea.		
<b>Unidad administrativa</b>	<b>División</b> Gendarmería	<b>Coordinación</b> <i>Operaciones</i>	<b>Agrupamiento</b> Operaciones Especiales
<b>Mando responsable</b>	<b>Grado / Nombre completo</b> Suboficial [REDACTED]		<b>No. Expediente/ Firma</b> [REDACTED]
<b>Anexo(s)</b> (Evidencia fotográfica, video, documentos, etc.)	<b>No. 04</b>	<b>Tipo</b> Fotografía ( imágenes)	<b>Contenido</b> Patrullaje y reconocimiento

La información contenida en el presente documento es auditable, confidencial y/o reservada en términos de la Ley Federal de Transparencia y Acceso a la Información Pública Gubernamental





POLICÍA FEDERAL  
DIVISIÓN DE GENDARMERÍA

SOPORTE FOTOGRAFICO

No. FOLIO [REDACTED]  
FECHA: 19/11/2014



PROTEGER Y SERVIR A LA COMUNIDAD.

FTAIPG  
Art. 18  
Fracción II  
Motivación 2

No. Folio 00119  
Fecha: 03/11/14

HOJA DE VERIFICACIÓN DE BÚSQUEDA POR SECTOR (INICIAL)

Objetivo de Búsqueda [REDACTED]	Clave [REDACTED]	Descripción Se encuentra en la periferia de la [REDACTED]	
Ubicación geográfica	Latitud: [REDACTED]	Longitud: [REDACTED]	
Estado: Guerrero	Municipio: [REDACTED]	Localidad: [REDACTED]	
Fuente	De la información	De la Instrucción	
Inicio	Fecha 03/Nov/2014	Hora 13:40	
Conclusión	Fecha 03/Nov/2014	Hora 14:40	
Acciones (Resumen en orden cronológico)	Se comenzó con el recorrido subiendo al cerro en Pie tierra formando dos patrullas de 8 elementos, caminando por la terracería se encontró el punto de las coordenadas, se decidió peinar o inspeccionar la zona caminando 50 metros a la redonda.		
Resultados (Datos básicos de identificación)	Al llegar al punto indicado no se encontró ningún indicio o rastro de personas y se continuó con el reconocimiento.		
Observaciones (DE LA REPUBLICA ESPECIALIZADA EN ELICUENCIA DE INVESTIGACIÓN DE SEQUESTRO)	En el punto donde se encontró las coordenadas, no se apreció nada irregular, solo se encontró rastros de pisadas de animales.		
Unidad administrativa	División Gendarmería	Coordinación Operaciones	Agrupamiento Operaciones Espectaculares
Mando responsable	Grado / Nombre completo OFICIAL [REDACTED]	No. Expediente/ Firma [REDACTED]	[REDACTED]
Anexo(s) (Evidencia fotográfica, video, documentos, etc)	No. 4	Tipo Fotografías	Contenido Descripción del punto de la coordenada.

La información contenida en el presente documento es auditable, confidencial y/o reservada en términos de la Ley Federal de Transparencia y Acceso a la Información Pública Gubernamental




POLICÍA FEDERAL  
DIVISIÓN DE GENDARMERÍA

SOPORTE FOTOGRÁFICO

FOLIO: [REDACTED]

FECHA: 03/11/2014



PROTEGER Y SERVIR A LA COMUNIDAD

FTAIPG  
Art. 18  
Fracción II  
Motivación 2

No. Folio 00120  
Fecha: 02/11/2014

HOJA DE VERIFICACIÓN DE BÚSQUEDA POR SECTOR (INICIAL)

Objetivo de Búsqueda	Clave	Descripción Referencia Entre las	
Ubicación geográfica	Latitud	Longitud	
Estado: Guerrero	Municipio	Localidad	
Fuente	De la información	De la Instrucción	
Inicio	Fecha 02/11/2014	Hora 08:30 hrs.	
Conclusión	Fecha 02/11/2014	Hora 16:30 hrs.	
Acciones (Resumen en orden cronológico)	Se salió desde el Recinto Ferial Iguala de la independencia, con 8 elementos montados y uno mas a bordo de la CRP con numero económico. Para llegar al punto asignado, se tomó la Av. con dirección hacia el este, hasta llegar a la Cal. en donde giramos vuelta hacia la izquierda, de ahí se tomó la Calle hasta llegar a la Calle en donde se tuvo que dejar la CRP debido a las condiciones del terreno. A partir de este punto, se comenzó con el ascenso al cerro de nombre para poder llegar a la ubicación geográfica asignada. Durante el trayecto al punto, se hizo el reconocimiento del lugar encontrándonos con barrancos y laderas; se llegó al punto asignado, encontrando un pozo de aproximadamente 1.5 metros de diámetro, en el cual se hizo el descenso de aproximadamente 5 metros de altura vía rappel, ya estando en el interior del pozo, se encontró una caverna.		
Resultados (Datos básicos de identificación)	No se encontró ningún hallazgo.		
Observaciones	Llegando al punto asignado, se encontró un pozo, dentro del cual había una caverna de aproximadamente 30 metros de diámetro y 6 metros de profundidad, con resultados negativos.		
Unidad administrativa	División Gendarmería	Coordinación Coordinación de Operaciones	Agrupamiento Caballería
Mando responsable	Grado / Nombre completo Inspector	No. Expediente	Firma
Anexo(s) (Evidencia fotográfica, video, documentos, etc)	No. 4	Tipo Fotográfica	Actividades realizadas el día de hoy.

La información contenida en el presente documento es auditable, confidencial y/o reservada en términos de la Ley Federal de Transparencia y Acceso a la Información Pública Gubernamental

[Escriba texto]



29<sup>a</sup>

POLICÍA FEDERAL  
DIVISIÓN DE GENDARMERÍA  
FOLIO: [REDACTED]  
FECHA: 02/11/2014

SOPORTE FOTOGRÁFICO



PROTEGER Y SERVIR A LA COMUNIDAD

FTAIPG  
Art. 18  
Fracción II  
Motivación 2

HOJA DE VERIFICACIÓN DE BÚSQUEDA POR SECTOR (INICIAL)

Objetivo de Búsqueda	Clave [REDACTED]	Descripción	
[REDACTED]	[REDACTED]	Se encuentra al Norte de la Localidad: del [REDACTED] el Municipio: de [REDACTED]	
Ubicación geográfica	Latitud: [REDACTED]	[REDACTED]	[REDACTED]
Estado: Guerrero	Municipio: [REDACTED]	Localidad: [REDACTED]	
Fuente	De la Información	De la Instrucción	
Inicio	Fecha 21-NOV-2014	Hora 09:20	
Conclusión	Fecha 21-NOV-2014	Hora 10:20	
Acciones (Resumen en orden cronológico)	Aproximadamente a las 09:20 horas el agrupamiento de Caballería a partir de las instalaciones del [REDACTED] guila de la Independencia con destino a la ubicación geográfica asignada recorriendo una distancia aproximada de 12 km en un tiempo aproximado de 1 hora. El recorrido se hizo a bordo de 12 Cuatrimotos, 04 Jeep con 10 elementos y 01 Razer con 02 elementos.		
Resultados (Datos básicos de identificación)	Al llegar al lugar se encontró la pieza de [REDACTED] en la cual tres elementos abordaron una lancha para inspeccionar una pequeña isla sin nada que reportar. Así mismo se hizo un reconocimiento a los alrededores de la pieza no encontrando hallazgo alguno.		
Observaciones	[REDACTED]		
Unidad administrativa	División Grandmarina	Coordinación Operaciones Especiales	Agrupamiento Caballería
Mando responsable	Grado / Nombre completo Suboficial [REDACTED]	No. Expediente/ Firma [REDACTED]	[REDACTED]
Anexo(s) (Evidencia fotográfica, video, documentos, etc)	No. 4	Tipo Fotográfico	Imágenes del recorrido

La información contenida en el presente documento es auditable, confidencial y/o reservada en términos de la Ley Federal de Transparencia y Acceso a la Información Pública Gubernamental





301

POLICÍA FEDERAL  
DIVISIÓN DE GENDARMERÍA

SOPORTE FOTOGRAFICO

No. FOLIO [REDACTED]  
FECHA: 21/11/2014



PROTEGER Y SERVIR A LA COMUNIDAD.

FTAIPG  
Art. 18  
Fracción II  
Motivación 2

No. Folio 00122  
Fecha: 13/Nov/14

302

**HOJA DE VERIFICACIÓN DE BÚSQUDA POR SECTOR (INICIAL)**

<b>Objetivo de Búsqueda</b> [Redacted]	<b>Clave</b> [Redacted]	<b>Descripción</b> Se encuentra en la periferia de la carretera Chilpancingo de los Bravo [Redacted]	
<b>Ubicación geográfica</b>	<b>Latitud</b> [Redacted]	<b>Longitud</b> [Redacted]	
<b>Estado: Guerrero</b>	<b>Municipio</b> [Redacted]	<b>Localidad</b> [Redacted]	
<b>Fuente</b>	<b>De la información</b>	<b>De la Instrucción</b>	
<b>Inicio</b>	<b>Fecha</b> 13/Nov/14	<b>Hora</b> 11:00 hrs.	
<b>Conclusión</b>	<b>Fecha</b> 13/Nov/14	<b>Hora</b> 17:00 hrs.	
<b>Acciones</b> (Resumen en orden cronológico)	Aproximadamente a las 11:00 hrs., el agrupamiento de caballería partió de las instalaciones del [Redacted] de la independencia con destino a la ubicación geográfica asignada, recorriendo una distancia aproximada de 35 kilómetros en un tiempo aproximado de 1 hora. El recorrido se hizo a bordo de 11 cuatrimotos y un can-am tripulado por 2 personas.		
<b>Resultados</b> (Datos básicos de identificación)	El punto asignado es un campo de tiro el cual se encuentra abandonado, mide aproximadamente 100,000 m <sup>2</sup> , se hizo un reconocimiento del terreno no encontrando hallazgo alguno.		
<b>Observaciones</b>	Nos acompañó un elemento de la Policía Estatal del Agrupamiento camino junto con su perro, para ayudarnos a la búsqueda.		
<b>Unidad administrativa</b>	<b>División</b> Gendarmería	<b>Coordinación</b> Operaciones Especiales	<b>Agrupamiento</b> Caballería
<b>Mando responsable</b>	<b>Grado / Nombre completo</b> Suboficial [Redacted]		<b>No. Expediente/ Firma</b> [Redacted]
<b>Anexo(s)</b> (Evidencia fotográfica, video, documentos, etc)	<b>No.</b> 4	<b>Tipo</b> Fotográfico	<b>Contenido</b> Imágenes de [Redacted]

La información contenida en el presente documento es auditable, confidencial y/o reservada en términos de la Ley Federal de Transparencia y Acceso a la Información Pública Gubernamental






SOPORTE FOTOGRÁFICO

FOLIO: [REDACTED]  
ECHA: 13/11/2014

203



SECTOR DE INVESTIGACIONES  
TERMINAL DE PASAJEROS

PROTEGER Y SERVIR A LA COMUNIDAD

FTAIPG  
Art. 18  
Fracción II  
Motivación 2

304

No. Folio 00123  
Fecha: 13 Nov 14

HOJA DE VERIFICACIÓN DE BÚSQUEDA POR SECTOR (INICIAL)

<b>Objetivo de Búsqueda</b>	Clave: [REDACTED]		Descripción	
[REDACTED]	[REDACTED]		Al Este aprox 3.9 Km del [REDACTED]	
<b>Ubicación geográfica</b>	Latitud:	[REDACTED]	Longitud:	[REDACTED]
<b>Estado: Guerrero</b>	Municipio:	[REDACTED]	Localidad:	[REDACTED]
<b>Fuente</b>	De la Información		De la Instrucción	
<b>Inicio</b>	Fecha	13/Nov/14	Hora	11:00 hrs.
<b>Conclusión</b>	Fecha	13/Nov/14	Hora	17:00 hrs.
<b>Acciones</b> (Resumen en orden cronológico)	Aproximadamente a las 11:00 hrs, el agrupamiento de Caballería partió de las instalaciones del [REDACTED] Puerta de la Independencia con destino a la ubicación geográfica asignada, recorriendo una distancia aproximada de 28 kilómetros en un tiempo aproximado de una hora.			
<b>Resultados</b> (Datos básicos de identificación)	A la llegada al punto asignado, lo único que pudimos observar es terreno o una zona boscosa, se hizo un reconocimiento de la zona, no encontrando hallazgo alguno			
<b>Observaciones</b>	Cerca del punto hay una pequeña laguna, se recorrió alrededor de la laguna no encontrando algún hallazgo.			
<b>Unidad administrativa</b>	División	Coordinación	Agrupamiento	
	Coahuila	Coordinación de Operaciones	Caballería	
<b>Mando responsable</b>	Grado / Nombre completo		No. Expediente / Firma	
	Inspector [REDACTED]		[REDACTED]	
<b>Anexo(s)</b> (Evidencia fotográfica, video, documentos, etc)	No.	Tipo	Contenido	
	4	Fotográfico	Imágenes de [REDACTED]	

La información contenida en el presente documento es auditable, confidencial y/o reservada en términos de la Ley Federal de Transparencia y Acceso a la Información Pública Gubernamental



309

SOPORTE FOTOGRÁFICO

FOLIO: [REDACTED]

ECHA: 13/11/2014



DE LAS  
SECRETARÍAS  
DE ECONOMÍA  
Y FINANZAS  
Y DE INVERSIÓN  
EXTERNA



PROTEGER Y SERVIR A LA COMUNIDAD

FTAIPG  
Art. 18  
Fracción II  
Motivación 2

No. Folio 00124  
 Fecha: 14/Nov/14

HOJA DE VERIFICACIÓN DE BÚSQUEDA POR SECTOR (INICIAL)

Objetivo de Búsqueda	Clave	Descripción	
		Referencia Ubicada Referencia: Cerca	
Ubicación geográfica	Latitud:	Longitud:	
Estado: Guerrero	Municipio	Localidad:	
Fuente	De la información	De la Instrucción	
Inicio	Fecha 14/Nov/14	Hora 09:00 hrs.	
Conclusión	Fecha 14/Nov/14	Hora 14:35 hrs.	
Acciones (Resumen en orden cronológico)	Aproximadamente a las 09:00 hrs. el Agrupamiento de Caballería partió de las instalaciones del [redacted] al lugar de la Independencia con destino a la ubicación geográfica asignada, recorriendo una distancia aproximada de 41 km en un tiempo aproximado de 2 horas. El recorrido se hizo a bordo de 8 camionetas con su respectivo elemento, dos Jeep Wrangler con 4 elementos cada una y una Titan con 6 elementos a bordo.		
Resultados (Datos básicos de identificación)	Al llegar al punto asignado nos encontramos con un terreno el cual fue inspeccionado con un radio aproximado de 200 mts a la redonda no encontrando hallazgo alguno.		
Observaciones	No fue posible llegar al punto en vehículos debido a las condiciones del terreno, por lo que se tuvo que ir a pie, caminando aproximadamente 1.5 Kilómetros para llegar al punto.		
Unidad administrativa	División	Coordinación	Agrupamiento
	Coordinación	Coordinación de Operaciones	Caballería
Mando responsable	Grado / Nombre completo	No. Expediente/ Firma	
	Subalterno	[redacted]	
Anexo(s) (Evidencia fotográfica, video, documentos, etc)	No.	Tipo	Contenido
	4	Fotográfico	Imágenes de la búsqueda


La información contenida en el presente documento es auditable, confidencial y/o reservada en términos de la Ley Federal de Transparencia y Acceso a la Información Pública Gubernamental



POLICÍA FEDERAL  
DIVISIÓN DE GENDARMERÍA

SOPORTE FOTOGRÁFICO

FOLIO [REDACTED]  
FECHA: 14/11/2014



HOJA DE VERIFICACIÓN DE BÚSQUEDA POR SECTOR (INICIAL)

<b>Objetivo de Búsqueda</b> [Redacted]	<b>Clave:</b> [Redacted]	<b>Descripción</b> Se encuentra al sureste de la colonia [Redacted]	
<b>Ubicación geográfica</b>	<b>Latitud</b> [Redacted]	<b>Longitud</b> [Redacted]	
<b>Estado: Guerrero</b>	<b>Municipio</b> [Redacted]	<b>Localidad:</b> [Redacted]	
<b>Fuente</b>	<b>De la información</b>	<b>De la Instrucción</b>	
<b>Inicio</b>	Fecha 03/Nov/14	Hora 08:30 hrs.	
<b>Conclusión</b>	Fecha 03/Nov/14	Hora 10:45 hrs.	
<b>Acciones</b> (Resumen en orden cronológico)	Salimos de las instalaciones del [Redacted] de la Independencia a aproximadamente a las 9:30 hrs. a bordo de dos vehículos, una camion con numero económico [Redacted] y una camioneta [Redacted] por el camino los del Arroyo de la Caballería y una Jeep con numero económico [Redacted] hacia la ubicación geográfica asignada, recorriendo aproximadamente 20 km hasta el punto. Se hizo un reconocimiento del area con un radio aproximado de 150 mts.		
<b>Resultados</b> (Datos básicos de identificación)	Nos encontramos con una milpa de maiz, que medía aproximadamente 10,000 m <sup>2</sup> , en donde no encontramos algun hallazgo.		
<b>Observaciones</b>	Es un terreno que se encontraba en su totalidad cercado, por lo que se tuvo que saltar la cerca para poder llegar al punto asignado.		
<b>Unidad administrativa</b>	<b>División</b> Gendarmería	<b>Coordinación</b> Coordinación de Operaciones	<b>Agrupamiento</b> Caballería
<b>Mando responsable</b>	<b>Grado / Nombre completo</b> P.S. [Redacted]		<b>No. Expediente/ Firma</b> [Redacted]
<b>Anexo(s)</b> (Evidencia fotográfica, video, documentos, etc)	<b>No.</b> 4	<b>Tipo</b> Fotografico	<b>Contenido</b> Imágenes del recorrido.

La información contenida en el presente documento es auditable, confidencial y/o reservada en términos de la Ley Federal de Transparencia y Acceso a la Información Pública Gubernamental



SOPORTE FOTOGRÁFICO

FOLIO: [REDACTED]



UNIDAD  
ESPECIALIZADA EN  
EL DELINCUENCIA  
ORGANIZADA  
EN LA INVESTIGACIÓN  
DE LA SECUESTRO

No. Folio 00126  
 Fecha: 06 / 11 / 2014

**HOJA DE VERIFICACIÓN DE BÚSQUEDA POR SECTOR (INICIAL)**

<b>Objetivo de Búsqueda</b>	Clave [REDACTED]	<b>Descripción</b> Se encuentra al suroeste del poblado [REDACTED]	
<b>Ubicación geográfica</b>	Latitud [REDACTED]	Longitud [REDACTED]	
<b>Estado: Guerrero</b>	Municipio: [REDACTED]	Localidad: [REDACTED]	
<b>Fuente</b>	De la información	De la Instrucción	
<b>Inicio</b>	Fecha 06/11/2014	Hora 08:23	
<b>Conclusión</b>	Fecha 06/11/2014	Hora 12:00	
<b>Acciones</b> (Resumen en orden cronológico)	La salida del recinto ferial fue a bordo de 2 unidades Can-am con 2 elementos en cada una, 5 cuatrimotos trimotadas por sus 5 elementos, con destino al punto asignado en [REDACTED], donde se reconoció el camino real hasta llegar al punto llamado bodega, se hizo un reconocimiento de 500mts radio.		
<b>Resultados</b> (Datos básicos de identificación)	Se encontro un rio en el cual habia aproximadamente 30 castales los cuales se revisaron y solo kerro y abono. Tambien se encontro un [REDACTED]		
<b>Observaciones</b>	El recorrido se realizo en cuatrimotos y Can-am		
<b>Unidad administrativa</b>	División Gendarmería	Coordinación Operaciones especiales	Agrupamiento Coballería
<b>Mando responsable</b>	Grado / Nombre completo Inspector [REDACTED]	No. Expediente/ Firma	[REDACTED]
<b>Anexo(s)</b> (Evidencia fotográfica, video, documentos, etc)	No. 4	Tipo Fotografico	Contenido Imágenes de recorrido

La información contenida en el presente documento es auditable, confidencial y/o reservada en términos de la Ley Federal de Transparencia y Acceso a la Información Pública Gubernamental





SOPORTE FOTOGRÁFICO

FOLIO: [REDACTED]

FECHA: 06/11/2014



PROTEGER Y SERVIR A LA COMUNIDAD

FTAIPG  
Art. 18  
Fracción II  
Motivación 2

No. Folio 00127  
 Fecha: 14/Nov/14

HOJA DE VERIFICACIÓN DE BÚSQUEDA POR SECTOR (INICIAL)

<b>Objetivo de Búsqueda</b>	Clave [Redacted]		<b>Descripción</b> Referencia el Barranco [Redacted]
<b>Ubicación geográfica</b>	Latitud: [Redacted]	Longitud [Redacted]	
<b>Estado: Guerrero</b>	Municipio [Redacted]	Localidad: [Redacted]	
<b>Fuente</b>	De la información	De la Instrucción	
<b>Inicio</b>	Fecha 14/Nov/14	Hora 09:00 hrs.	
<b>Conclusión</b>	Fecha 14/Nov/14	Hora 14:35 hrs.	
<b>Acciones</b> (Resumen en orden cronológico)	Aproximadamente a las 09:00 hrs. el Agrupamiento de Caballería partió de las instalaciones de [Redacted] al Iguala de la Independencia con destino a la ubicación asignada, recorriendo una distancia aproximada de 43 km en un tiempo aproximado de 3 horas. El recorrido se hizo al mando de 8 cuatrimotos con su respectivo elemento, dos Jeep Wranglers con 4 elementos cada uno y una Titan con 6 elementos a bordo.		
<b>Resultados</b> (Datos básicos de identificación)	A la llegada al punto asignado nos encontramos una casa, [Redacted] por [Redacted] tomamos para ver quien salía, y fuimos atendidas [Redacted] quienes han visto [Redacted]		
<b>Observaciones</b>	nada raro. Uno de las personas que habitan la casa [Redacted]		
<b>Unidad administrativa</b>	División Gendarmería	Coordinación Coordinación de Operaciones	Agrupamiento Caballería
<b>Mando responsable</b>	Grado / Nombre completo Suboficial [Redacted]	No. Expediente/ Firma [Redacted]	
<b>Anexo(s)</b> (Evidencia fotográfica, video, documentos, etc)	No. 4	Tipo Fotografico	Contenido Imágenes de la búsqueda.

La información contenida en el presente documento es auditable, confidencial y/o reservada en términos de la Ley Federal de Transparencia y Acceso a la Información Pública Gubernamental

FTAIPG  
 art. 18  
 Fracción II  
 Motivación 2






POLICÍA FEDERAL  
DIVISIÓN DE GENDARMERÍA

SOPORTE FOTOGRÁFICO

FOLIO: [REDACTED]

FECHA: 14/11/2014



FTAIPG  
Art. 18  
Fracción II  
Motivación 2

No. Folio 00128  
 Fecha: 05/11/14

**HOJA DE VERIFICACIÓN DE BÚSQUEDA POR SECTOR (INICIAL)**

<b>Objetivo de Búsqueda</b>	Clave [REDACTED]		<b>Descripción</b>
[REDACTED]	[REDACTED]		Se encuentra al suroeste del poblado [REDACTED]
<b>Ubicación geográfica</b>	Latitud: [REDACTED]	Longitud [REDACTED]	
<b>Estado: Guerrero</b>	Municipio: [REDACTED]	Localidad: [REDACTED]	
<b>Fuente</b>	De la información	De la Instrucción	
<b>Inicio</b>	Fecha 05/11/14	Hora	10:54
<b>Conclusión</b>	Fecha 05/11/14	Hora	14:35
<b>Acciones</b> (Resumen en orden cronológico)	La salida del [REDACTED] Iguala de la Independencia se efectuó a las 10:54 hrs a bordo de 6 cuatrimotos y una Can-Am con 2 elementos a bordo, con destino al punto asignado con un tiempo de traslado de 1hr, 20 minutos aproximadamente. Al llegar al lugar se hizo un reconocimiento del terreno con un radio aproximado de 200 mts.		
<b>Resultados</b> (Datos básicos de identificación)	Se llegó a un terreno en donde había una milpa de maíz, la cual fue inspeccionada no encontrando algún hallazgo.		
<b>Observaciones</b>	El día de hoy se hizo el recorrido en cuatrimotos y Can-Am.		
<b>Unidad administrativa</b>	División	Coordinación	Agrupamiento
	Gendarmería	Coordinación de Operaciones	Caballería
<b>Mando responsable</b>	Grado / Nombre completo		No. Expediente / Firma
	Inspector. [REDACTED]		[REDACTED]
<b>Anexo(s)</b> (Evidencia fotográfica, video, documentos, etc)	No.	Tipo	Contenido
	4	Fotográfico	Imágenes del recorrido.


La información contenida en el presente documento es auditable, confidencial y/o reservada en términos de la Ley Federal de Transparencia y Acceso a la Información Pública Gubernamental



SOPORTE FOTOGRÁFICO

FOLIO: [REDACTED]

FECHA: 05/11/2014



SECRETARÍA DE GOBIERNO INTERNO  
COMANDO EN JEFE FUERZAS ARMADAS DE LOS ESTADOS UNIDOS MEXICANOS  
POLICÍA FEDERAL  
GENDARMERÍA

PROTEGER Y SERVIR A LA COMUNIDAD

FTAIPG  
Art. 18  
Fracción II  
Motivación 2

No. Folio: 00129  
Fecha: 12/12/14


**HOJA DE VERIFICACIÓN DE BÚSQUEDA POR SECTOR**

Objetivo de Búsqueda	Clave: [REDACTED]	Descripción: Se encuentra a 700 metros del poblado de [REDACTED]	
Clave Sitio de Inspección	22	Presencia de Familiares	<input type="checkbox"/> Si <input checked="" type="checkbox"/> No
Ubicación geográfica	Latitud: [REDACTED]	Longitud: [REDACTED]	
Estado:	Municipio: [REDACTED]	Localidad: [REDACTED]	
Fuente	De la información	De la Instrucción	
Inicio	Fecha: 12 Diciembre 2014	Hora: 10:55 horas	
Conclusión	Fecha: 12 Diciembre 2014	Hora: 15:00 horas	
Acciones (Resumen en orden cronológico)	<p>A las 10:55 horas 23 elementos pertenecientes al Agrupamiento de Operaciones Especiales y el Suboficial [REDACTED] perteneciente a Comunicación Social partieron de la base a la hora antes señalada con el objetivo de localizar un punto y coordenadas de los 42 estudiantes normalistas desaparecidos; posteriormente a las 11:47 horas en nuestra ruta pasamos la localidad [REDACTED] para minutos más tarde a las 12:30 horas llegar a la localidad de [REDACTED] que es la que marcan las coordenadas ubicando dirección norte para dirigimos a las coordenadas de la ubicación geográfica; tomando medidas de seguridad, realizando técnicas y tácticas de patrullaje a pie tierra y haciendo contacto con dicho punto a las 13:35 horas; que en conclusión no se encontró nada relevante. Terminando y emprendiendo la marcha en dirección a la base de Operaciones Especiales a las 14:00 horas llegando a las 15:00 horas a la base sin novedad.</p>		
Resultados (Datos básicos de identificación)	<p>En el lugar se encontró dos cimbras de cultivo de jitomate, a un costado un río y en sureste de dicho punto dos colinas. Cabe mencionar que en ningún momento se hizo contacto con una presa como lo estipulaba la información proporcionada.</p>		
Clave de Transporte Utilizado	[REDACTED]	Clave de Equipo Utilizado	[REDACTED]
Observaciones	Concluyendo cumpliendo con el objetivo haciendo la búsqueda y localización del punto sin ninguna novedad.		
Unidad administrativa	División Gendarmería	Coordinación Operaciones	Agrupamiento Operaciones Especiales
Mando responsable	Grado / Nombre completo Suboficial [REDACTED]	No. Expediente [REDACTED]	
Anexo(s) (Evidencia fotográfica, video, documentos, etc)	No. 4	Tipo Fotografías	Contenido Imágenes de la búsqueda.

La información contenida en el presente documento es auditable, confidencial y/o reservada en

SOPORTE FOTOGRAFICO

No. FOLIO: [REDACTED]  
FECHA: 12/12/2014



FTAIPG  
Art. 18  
Fracción II  
Motivación 2

No. Folio 00130  
Fecha: 07/11/2014

**HOJA DE VERIFICACIÓN DE BÚSQUEDA POR SECTOR (INICIAL)**

<b>Objetivo de Búsqueda</b>	Clave: [REDACTED]		<b>Descripción</b>
[REDACTED]			Se encuentra al sur este [REDACTED]
<b>Ubicación geográfica</b>	Latitud: [REDACTED]	Longitud: [REDACTED]	
<b>Estado: Guerrero</b>	Municipio: [REDACTED]	Localidad: [REDACTED]	
<b>Fuente</b>	De la información	De la instrucción	
<b>Inicio</b>	Fecha 07/11/2014	Hora	09:30
<b>Conclusión</b>	Fecha 07/11/2014	Hora	14:00
<b>Acciones</b> (Resumen en orden cronológico)	Salida del [REDACTED] a bordo de 4 cuatrimotos tripuladas por sus 4 respectivos elementos, 1 can-am con 2 elementos a bordo para llegar al punto asignado, aproximadamente 3 Km antes de llegar a la ubicación geográfica asignada se tubo que descender de los vehiculos y continuar a pie debido a las condiciones del terreno, se hizo un reconocimiento del área con aproximadamente un radio de 100 mts a la redonda		
<b>Resultados</b> (Datos Básicos de identificación)	En el transcurso se encontro un puco con un diametro a proximo de 1.5 mts el cual fue inspeccionado no encontrando hallazgo alguno. A unos 150 mts del punto asignado se escuchó el golpeo de un objeto por lo cual se tomaron las medidas necesarias para realizar el reconocimiento de dicha zona, encontrando a una persona [REDACTED] la cual se encontraba [REDACTED] se superviso el lugar no encontrando hallazgo alguno		
<b>Observaciones</b> DE LA REPUBLICA ESPECIALIZADA EN INICIATIVA DE INVESTIGACION	Un elemento del Agrupamiento Corino de la Policía Estatal de Guerrero acompañó el agrupamiento de Caballería al recorrido, acompañado de su perro.		
<b>Unidad administrativa</b>	División Gendarmería	Coordinación de operaciones especiales	Agrupamiento Caballería
<b>Mando responsable</b>	Grado / Nombre completo oficial [REDACTED]	No. Expediente/ Firma [REDACTED]	
<b>Anexo(s)</b> (Evidencia fotográfica, video, documentos, etc)	No. 4	Fotografico	Imágenes del contenido

La información contenida en el presente documento es auditable, confidencial y/o reservada en términos de la Ley Federal de Transparencia y Acceso a la Información Pública Gubernamental






POLICÍA FEDERAL  
DIVISIÓN DE GENDARMERÍA

SOPORTE FOTOGRÁFICO

FOLIO: [REDACTED]  
FECHA: 07/11/2014



...RAL DE LA REPÚBLICA  
...ESPECIALIZADA EN  
...E DELINCUENCIA  
...IZADA  
...A EN INVESTIGACIÓN  
...ERIA DE SECUESTRO

.FTAIPG  
rt. 18  
racción II  
Motivación 2

No. Folio 00131  
 Fecha: 15/Nov/14

**HOJA DE VERIFICACIÓN DE BÚSQUEDA POR SECTOR (INICIAL)**

<b>Objetivo de Búsqueda</b>	Clave: [REDACTED]		<b>Descripción</b>
[REDACTED]	[REDACTED]		Se encuentra a un costado izquierdo de la carretera Iguala Chilpancingo de los [REDACTED]
<b>Ubicación geográfica</b>	Latitud: [REDACTED]		[REDACTED]
<b>Estado: Guerrero</b>	Municipio: [REDACTED]		<b>Localidad:</b> [REDACTED]
<b>Fuente</b>	De la información		De la Instrucción
<b>Inicio</b>	Fecha 15/Nov/14		Hora 09:23
<b>Conclusión</b>	Fecha 15/Nov/14		Hora 14:30
<b>Acciones</b> (Resumen en orden cronológico)	Aproximadamente a las 09:23 hrs, el agrupamiento de caballería, partió de las instalaciones del [REDACTED] con destino a la ubicación geográfica asignada, recorriendo una distancia aproximada de 22 km en un tiempo aproximado de una hora. El recorrido se hizo a bordo de 8 vehículos, 2 Jeep Wranglers, con un estado de fuerza de 13 elementos de caballería.		
<b>Resultados</b> (Datos básicos de identificación)	Se llegó a un terreno que [REDACTED] No se encontró hallazgo alguno de la búsqueda de los relictos.		
<b>Observaciones</b>	Nada relevante.		
<b>Unidad administrativa</b>	División Guardería	Coordinación Operaciones Especiales	Agrupamiento Caballería
<b>Mando responsable</b>	Grado / Nombre completo Suboficial [REDACTED]		No. Expediente/ Firma [REDACTED]
<b>Anexo(s)</b> (Evidencia fotográfica, video, documentos, etc)	No. 4	Tipo Fotográfico	Contenido Imágenes de la búsqueda.

La información contenida en el presente documento es auditable, confidencial y/o reservada en términos de la Ley Federal de Transparencia y Acceso a la Información Pública Gubernamental




321

POLICÍA FEDERAL  
DIVISIÓN DE GENDARMERÍA

SOPORTE FOTOGRÁFICO

FOLIO: [REDACTED]  
FECHA: 15/11/2014



FTAIPG  
Art. 18  
Fracción II  
Motivación 2

No. Folio 00132  
 Fecha: 17/11/14

HOJA DE VERIFICACIÓN DE BÚSQUEDA POR SECTOR (INICIAL)

<b>Objetivo de Búsqueda</b>	Clave [REDACTED]		<b>Descripción</b> Se encuentra 5 km al sur de [REDACTED]
<b>Ubicación geográfica</b>	Latitud [REDACTED]	Longitud [REDACTED]	
<b>Estado:</b>	Municipio [REDACTED]	Localidad: [REDACTED]	
<b>Fuente</b>	De la información	De la Instrucción	
<b>Inicio</b>	Fecha 17/Nov/14	Hora 08:30 hrs.	
<b>Conclusión</b>	Fecha 17/Nov/14	Hora 13:30 hrs.	
<b>Acciones</b> (Resumen en orden cronológico)	Se partió del [REDACTED] 29 elementos a bordo de 3 Jeep Wrangler, 12 cuatrimotos y un Can-Am, recorriendo aproximadamente 23 kilometro en un tiempo aproximado de 2 horas y media.		
<b>Resultados</b> (Datos básicos de identificación)	Allegando al punto, se encontro una superficie en la cual lo unico que se encontro fue un plantío de palmas. No se encontro hallazgo alguno.		
<b>Observaciones</b>	Fue muy difícil llegar al punto debido a las condiciones del terreno.		
<b>Unidad administrativa</b>	División Gendarmería	Coordinación Coordinación de Operaciones	Agrupamiento Caballería
<b>Mando responsable</b>	Grado / Nombre completo Suboficial [REDACTED]	No. Expediente [REDACTED]	
<b>Anexo(s)</b> (Evidencia fotográfica, video, documentos, etc)	No. 4	Tipo Fotografico	Imágenes de la búsqueda.


La información contenida en el presente documento es auditable, confidencial y/o reservada en



POLICÍA FEDERAL  
DIVISIÓN DE GENDARMERÍA

SOPORTE FOTOGRÁFICO

FOLIO: [REDACTED]  
FECHA: 17/11/2014



PROTEGER Y SERVIR A LA COMUNIDAD.

FTAIPG  
Art. 18  
Fracción II  
Motivación 2

No. Folio: 00133  
Fecha: 12/12/2014



**HOJA DE VERIFICACIÓN DE BÚSQUEDA POR SECTOR**

Objetivo de Búsqueda	Clave		Descripción: Se encuentra en la periferia de	
Clave Sitio de Inspección			Presencia de Familiares	<input type="checkbox"/> Si <input checked="" type="checkbox"/> No
Ubicación geográfica	Latitud:		Longitud:	
Estado:	Municipio		Localidad	
Fuente	Por Denuncia / Solicitud		De la Instrucción de	
Inicio	Fecha: 12 de Diciembre de 2014		Hora: 1030 Hrs	
Conclusión	Fecha: 12 de Diciembre de 2014		Hora: 1430 Hrs	
Acciones (Resumen en orden cronológico)	Siendo las 1030 Hs salimos en dirección al municipio de Cocula perteneciente a esta ciudad de Iguala Guerrero, a bordo de las unidades Nissan Titán con número económico con 1 Suboficial y 19 elementos de escala básica al mando de quien suscribe, acompañados de 2 Suboficiales de la División Científica, operadores del equipo Águila con el fin de ubicar y revisar las inmediaciones de las coordenadas N , teniendo como referencia el . A las 1115 Hs llegamos al lugar mencionado para realizar un reconocimiento a bordo de las unidades así como un patrullaje a pie tierra, con el objetivo de dar con el paradero de los 42 estudiantes normalistas desaparecidos en las coordenadas mencionadas.			
Resultados (Datos básicos de identificación)	Posteriormente nos entrevistamos con unos campesinos quienes manifestaron que era un lugar muy tranquilo y que ahí no se habían observado algo fuera de lo común, por lo que siendo las 1430 Hs nos incorporamos a la base de operación.			
Clave de Transporte Utilizado		Clave de Equipo Utilizado		
Observaciones	El acceso al poblado contaba con vías de comunicación de 2° y 3° nivel, cabe mencionar que al llegar a las coordenadas, nos encontramos con un terreno bastante sinuoso (pendientes, rocas).			
Unidad administrativa	División Gendarmería	Coordinación Dirección General de Operaciones Estratégicas y Unidades Especiales		Agrupamiento Operaciones Especiales
Mando responsable	Grado / Nombre completo Suboficial		No. Exp	
Anexo(s) (Evidencia fotográfica, video, documentos, etc)	No. 10	Tipo Fotografía	Contenido Patrullaje y reconocimiento	

La información contenida en el presente documento es auditable, confidencial y/o reservada en términos de la Ley Federal de Transparencia y Acceso a la Información Pública Gubernamental

SOPORTE FOTOGRAFICO

No. FOLIO: [REDACTED]  
FECHA: 12/12/2014



DE LA  
PECIAL  
QUINCE  
A

FTAIPG  
Art. 18  
Fracción II  
Motivación 2



DE LA REPUBLICA  
SECRETARIA DE  
DEFENSA

INVESTIGACION


FTAIPG  
Art. 18  
Fracción II  
Motivación 2





AL DE LA REP  
SPECIALIST  
DELINQUE  
DA  
INVE

HOJA DE VERIFICACIÓN DE BÚSQUEDA POR SECTOR

Objetivo de Búsqueda	[Redacted]		Descripción: Referencia encuentra [Redacted]
Clave Sitio de Inspección	[Redacted]	Presencia de Familiares	<input type="checkbox"/> Si <input checked="" type="checkbox"/> No
Ubicación geográfica	Latitud: [Redacted]	Longitud:	[Redacted]
Estado:	Municipio [Redacted]	Localidad:	[Redacted]
Fuente	Por Denuncia / Solicitud X	De la Instrucción	[Redacted]
Inicio	Fecha: 19/DIC/2014	Hora:	1000
Conclusión	Fecha: 19/DIC/2014	Hora:	1550
Acciones (Resumen en orden cronológico)	 <p>Siendo las 1000 se realizó el traslado al Municipio [Redacted] al mando del Oficial Vera [Redacted] a bordo de las unidades [Redacted] a realizar el reconocimiento de las coordenadas N [Redacted] conocido como barranco o [Redacted] Aproximadamente a las 1230 hrs se realizó el traslado a pie-tierra a una distancia de 980 metros desde el poblado de el [Redacted] de 11 elementos al punto referido, a realizar la localización de dicho barranco o cerro, teniendo un regreso a las 1530hrs al poblado sin obtener resultado satisfactorio de la búsqueda de los estudiantes desaparecidos.</p>		
Resultados (Datos básicos de identificación)	Verificación de las coordenadas con un resultado de información negativa en el cual no se encontró rastro de los 42 normalistas.		
Clave de Transporte Utilizado	[Redacted]	Clave de Equipo Utilizado	[Redacted]
Observaciones	Se utilizó la ruta del río para llegar a las coordenadas e inspeccionar el punto, no se encontró rastros de personas.		
Unidad administrativa	División GENDARMERIA	Coordinación OPERACIONES	Agrupamiento OPERACIONES ESPECIALES
Mando responsable	Grado / Nombre completo Oficial [Redacted]	No. Expediente/ Firma [Redacted]	
Anexo(s) (Evidencia fotográfica, vídeo, documentos, etc)	No. 4	Tipo fotografía	Contenido Reconocimiento

La información contenida en el presente documento es auditable, confidencial y/o reservada en términos de la Ley Federal de Transparencia y Acceso a la Información Pública Gubernamental

329

**SOPORTE FOTOGRÁFICO**

**FOLIO:** [REDACTED]

**FECHA: 19/12/2014**



.FTAIPG  
Art. 18  
Fracción II  
Motivación 2

HOJA DE VERIFICACIÓN DE BÚSQUEDA POR SECTOR (INICIAL)

Objetivo de Búsqueda	Clave		Descripción
			Referencia se encuentra ubicada
Clave Sitio de Inspección			Presencia de Familiares <input type="checkbox"/> Si <input checked="" type="checkbox"/> No
Ubicación geográfica	Latitud	Longitud	
Estado: Guerrero	Municipio	Localidad:	
Fuente	De la información		De la Instrucción
Inicio	Fecha 16.12.14	Hora 8:30 am	
Conclusión	Fecha 16.12.14	Hora 13:30 hrs.	
Acciones (Resumen en orden cronológico)	El Agrupamiento de Caballería partió del [redacted] Iguala de la Independencia aproximadamente a las 8:30 hrs en búsqueda de los estudiantes normalistas desaparecidos el pasado Veintiseis de Septiembre del año en curso, con destino a la ubicación geográfica asignada, recorriendo una distancia aproximada de 28km en un tiempo aproximado de una hora. El recorrido se hizo a bordo de dos camionetas TITAN y un JEEP con un total de 18 elementos.		
Resultados (Datos básicos de identificación)	Al llegar al lugar asignado se observó un arroyo y un barranco. No se reporta novedad alguna de los estudiantes normalistas en búsqueda.		
Clave de Transporte Utilizado		Clave de Equipo Utilizado	
Observaciones	Por las condiciones del terreno y la presencia de barranco fue imposible continuar con el recorrido.		
Unidad administrativa	División	Coordinación	Agrupamiento
	Guerrernaría	Operaciones Especiales	Caballería
Mando responsable	Grado / Nombre completo		No. Expediente/ Firma
	Inspector [redacted]		[redacted]
Anexo(s) (Evidencia fotográfica, video, documentos, etc)	No.	Tipo	Contenido
	4	Fotografico	Imagenes del Recorrido.

La información contenida en el presente documento es auditable, confidencial y/o reservada en

FTAIPG  
Art. 18  
Fracción II  
Motivación 2

SOPORTE FOTOGRAFICO

No. FOLIO [REDACTED]  
FECHA: 16/12/2014



**HOJA DE VERIFICACIÓN DE BÚSQUEDA POR SECTOR (INICIAL)**

<b>Objetivo de Búsqueda</b>	Clave [REDACTED]		Descripción	
[REDACTED]	[REDACTED]		Referencia delante de [REDACTED]	
<b>Clave Sitio de Inspección</b>	[REDACTED]	<b>Presencia de Familiares</b>		<input type="checkbox"/> Si <input checked="" type="checkbox"/> No
<b>Ubicación geográfica</b>	<b>Latitud:</b> [REDACTED]	<b>Longitud:</b> [REDACTED]		
<b>Estado: Guerrero</b>	<b>Municipio:</b> [REDACTED]	<b>Localidad:</b> [REDACTED]		
<b>Fuente</b>	De la información		De la Instrucción	
<b>Inicio</b>	Fecha 16-12-2014		Hora 8:30 am	
<b>Conclusión</b>	Fecha 16-12-2014		Hora 13:30 hrs.	
<b>Acciones</b> (Resumen en orden cronológico)	Aproximadamente a las 8:30 hrs. salió el Agrupamiento de Caballería de los Instalaciones del [REDACTED] en búsqueda de los estudiantes desaparecidos el pasado veintiseis de Septiembre del año en curso, con destino a la ubicación geográfica asignada recorriendo una distancia aproximada de 39 kilómetros en un tiempo aproximado de una hora. El recorrido se hizo abordo de dos Camionetas Titan y un JEEP wrangler.			
<b>Resultados</b> (Datos básicos de identificación)	Al llegar al lugar asignado se encontró una pequeña [REDACTED] rocas, no encontrándose rastro alguno de los estudiantes desaparecidos.			
<b>Clave de Transporte Utilizado</b>	[REDACTED]	<b>Clave de Equipo Utilizado</b>	[REDACTED]	
<b>Observaciones</b>	La cava tenía 10 metros aproximadamente de profundidad.			
<b>Unidad administrativa</b>	<b>División</b> Gendarmería	<b>Coordinación</b> Operaciones Especiales	<b>Agrupamiento</b> Caballería	
<b>Mando responsable</b>	Grado / Nombre completo Inspector [REDACTED]		No. Expediente / Firma [REDACTED]	
<b>Anexo(s)</b> (Evidencia fotográfica, video, documentos, etc)	<b>No.</b> 4	<b>Tipo</b> Fotografías	<b>Contenido</b> Imágenes del recorrido.	

La información contenida en el presente documento es auditable, confidencial y/o reservada en

SOPORTE FOTOGRAFICO

No. FOLIO: [REDACTED]  
FECHA: 16/12/2014



No. Folio 00137  
Fecha: 19/12/2014

**HOJA DE VERIFICACIÓN DE BÚSQUEDA POR SECTOR (INICIAL)**

<b>Objetivo de Búsqueda</b>	Clave: [REDACTED]		Descripción: Referencia carretera [REDACTED]	
<b>Ubicación geográfica</b>	Latitud: [REDACTED]		Longitud: [REDACTED]	
<b>Estado: Guerrero</b>	Municipio: [REDACTED]		Localidad: [REDACTED]	
<b>Fuente</b>	Por denuncia / Solicitud [REDACTED]		De la Instrucción [REDACTED]	
<b>Inicio</b>	Fecha 19 de Diciembre 2014		Hora	0930 Hs
<b>Conclusión</b>	Fecha 19 de Diciembre 2014		Hora	1745 Hs
<b>Acciones</b> (Resumen en orden cronológico)	Salimos en dirección al poblado de Pachivia a bordo de 4 vehículos balizados de los cuales una Jeep Rubicon, y tres CRP Titán con números económico [REDACTED] con 22 elementos pertenecientes al Agrupamiento de Operaciones Especiales, llegando a las 1150 Horas, al área donde se realizó un reconocimiento a pie y logrando ubicar las coordenadas mencionadas, para la localización de los 42 estudiantes normalistas desaparecidos.			
<b>Resultados</b> (Datos básicos de identificación)	Los resultados fueron negativos, ya que el terreno donde se realizó el reconocimiento y localizadas las coordenadas, es bastante accidentado de poco acceso y elevaciones prolongadas, incorporándonos a la base del Agrupamiento a las 1745 horas.			
<b>Observaciones</b> L. DE LA REPÚBLICA S. P. CALIZADA	En dichas coordenadas localizadas se encontraba maleza, y elevaciones poco accesibles y unas piedras bastante grandes.			
<b>Unidad administrativa</b>	División Gendarmería	Coordinación Operaciones		Agrupamiento Operaciones Especiales
<b>Mando responsable</b>	Grado / Nombre completo Suboficial [REDACTED]		No. Expediente/ Firma [REDACTED]	
<b>Anexo(s)</b> (Evidencia fotográfica, video, documentos, etc.)	No. 04	Tipo Fotografía (imágenes)	Contenido	
Clave Sitio de Inspección	07	[REDACTED]	Patillaje y reconocimiento	
Clave de Transporte Utilizado	03	Clave de Equipo Utilizado	X No SI 10	

La información contenida en el presente documento es auditable, confidencial y/o reservada en términos de la Ley Federal de Transparencia y Acceso a la Información Pública Gubernamental




335

SOPORTE FOTOGRÁFICO

FOLIO



FECHA: 19/12/2014



FTAIPG  
Art. 18  
Fracción II  
Motivación 2

No. Folio: 0138

Fecha: 20/12/2014

**HOJA DE VERIFICACIÓN DE BÚSQUEDA POR SECTOR**

Objetivo de Búsqueda	Clave	Descripción: Referencia	
Clave Sitio de Inspección		Presencia de Familiares	<input type="checkbox"/> SI <input checked="" type="checkbox"/> No
Ubicación geográfica	Latitud:	Longitud:	
Estado:	Municipio:	Localidad:	
Fuente	Por Denuncia / Solicitud	De la Instrucción de PF	
Inicio	Fecha: 20 Diciembre 2014	Hora: 0900 horas	
Conclusión	Fecha: 20 Diciembre 2014	Hora: 2100 horas	
Acciones (Resumen en orden cronológico)	<p>A las 0900 horas 23 elementos pertenecientes al Agrupamiento de Operaciones Especiales partieron de la base móvil a la hora antes mencionada con el objetivo de localizar un punto en búsqueda de los 42 estudiantes normalistas desaparecidos; posteriormente a las 1315 horas llegar a la localidad ubicando dirección norte para dirigirnos a las coordenadas de la ubicación geográfica; tomando medidas de seguridad, realizando técnicas y tácticas de patrullaje a pie tierra, donde el Suboficial con diez elementos más establecieron seguridad perimetral, minutos más tarde a las 1330 horas el Policía Segundo con 11 elementos más nos desplazamos a pie tierra a una distancia de 1500 metros aproximadamente con el fin de llegar a las punto y haciendo contacto a las 1602 horas con el objetivo.</p>		
Resultados (Datos básicos de identificación)	En conclusión en el punto indicado se encontró un barranco con abundante vegetación y un peñasco; cumpliendo con la misión asignada, sin ninguna novedad.		
Clave de Transporte Utilizado		Clave de Equipo Utilizado	
Observaciones	Para poder hacer contacto con dicho punto el camino era de difícil acceso.		
Unidad administrativa	División Gendarmería	Coordinación Dirección General de Operaciones Estratégicas y Unidades Especiales	Agrupamiento Operaciones Especiales
Mando responsable	Grado / Nombre completo Policía	No. Expediente	
Anexo(s) (Evidencia fotográfica, video, documentos, etc)	No. 4	Tipo Evidencia fotográfica	Contenido Imágenes de la búsqueda.

La información contenida en el presente documento es auditable, confidencial y/o reservada en términos de la Ley Federal de Transparencia y Acceso a la Información Pública Gubernamental

SOPORTE FOTOGRÁFICO

FOLIO: [REDACTED]

FECHA: 20/12/2014



AL DE LA REPUS  
ESPECIALIZADA  
DELINCUENCIA  
ADA  
EN INVEST'

No. Folio: 00139  
Fecha: 19/12/2014

HOJA DE VERIFICACIÓN DE BÚSQUEDA POR SECTOR

Objetivo de Búsqueda	Clave: [REDACTED]	Descripción: Se encuentra en la periferia de la carretera Guerrero 187 [REDACTED]	
Clave Sitio de Inspección	07	Presencia de Familiares	<input type="checkbox"/> SI <input checked="" type="checkbox"/> No
Ubicación geográfica	Latitud: [REDACTED]	Longitud: [REDACTED]	
Estado:	Municipio: [REDACTED]	Localidad: [REDACTED]	
Fuente	Por Denuncia / Solicitud	De la Instrucción de PF X	
Inicio	Fecha: 19 de Diciembre de 2014	Hora: 0900 Hrs	
Conclusión	Fecha: 19 de Diciembre de 2014	Hora: 1436 Hrs	
Acciones (Resumen en orden cronológico)	Siendo las 0900 Hs salimos en dirección al municipio de [REDACTED] perteneciente a esta ciudad de Iguala Guerrero, a bordo de las unidades Nissan Titan con número económico [REDACTED] y Jeep Wrangler con número económico [REDACTED] en 1 Suboficial y 18 elementos de escala básica al mando de quien suscribe, con el fin de ubicar y revisar las inmediaciones de las coordenadas [REDACTED] teniendo como referencia [REDACTED]. A las 1130 Hs llegamos al lugar mencionado para realizar un reconocimiento a bordo de las unidades, patrullaje a pie tierra, así como exploración, apoyándonos de sogas y equipo de rappel, con el objetivo de dar con el paradero de los 42 estudiantes normalistas desaparecidos en las coordenadas mencionadas. Posteriormente nos entrevistamos con unos campesinos quienes manifestaron que era un lugar muy tranquilo y que ahí no se habían observado algo fuera de lo común, por lo que siendo las 1830 Hs nos incorporamos a la base de operación.		
Resultados (Datos básicos de identificación)	En el trascurso del recorrido no se encontró rastro alguno de los 42 normalistas desaparecidos en el cual se buscó arduamente sin tener novedad alguna.		
Clave de Transporte Utilizado	[REDACTED]	Clave de Equipo Utilizado	[REDACTED]
Observaciones	El acceso al poblado contaba con vías de comunicación de 2° y 3° nivel, cabe mencionar que al llegar a las coordenadas, nos encontramos con un terreno bastante sinuoso (pendientes, rocas).		
Unidad administrativa	División Gendarmería	Coordinación Dirección General de Operaciones Estratégicas y Unidades Especiales	Agrupamiento Operaciones Especiales
Mando responsable	Grado / Nombre completo Suboficial [REDACTED]	No. Expediente/ Firma	[REDACTED]
Anexo(s) (Evidencia fotográfica, video, documentos, etc)	No. 4	Tipo Fotografía	Contenido Patrullaje y reconocimiento


La información contenida en el presente documento es auditable, confidencial y/o reservada en

SOPORTE FOTOGRÁFICO

FOLIO:



FECHA: 19/12/2014



No. Folio: 00140  
Fecha: 19/12/2014

**HOJA DE VERIFICACIÓN DE BÚSQUEDA POR SECTOR**

Objetivo de Búsqueda	Clave: [REDACTED]	Descripción: Se encuentra en la periferia de la carretera: Guerrero 187.	
Clave Sitio de Inspección	[REDACTED]	Presencia de Familiares	<input type="checkbox"/> Si <input checked="" type="checkbox"/> No
Ubicación geográfica	Latitud: [REDACTED]	Longitud: [REDACTED]	
Estado:	Municipio: [REDACTED]	Localidad: [REDACTED]	
Fuente	Por Denuncia / Solicitud	De la Instrucción de PF X	
Inicio	Fecha: 19 de Diciembre de 2014	Hora: 0900 Hrs	
Conclusión	Fecha: 19 de Diciembre de 2014	Hora: 1436 Hrs	
Acciones <small>(Resumen en orden cronológico)</small>	Siendo las 0900 Hs salimos en dirección al municipio de [REDACTED] perteneciente a esta ciudad de Iguala Guerrero, a bordo de las unidades Nissan Titan con número económico [REDACTED] y Jeep Wrangler con número económico [REDACTED] con 1 Suboficial y 18 elementos de escala básica al mando de quien suscribe, con el fin de ubicar y revisar las inmediaciones de las coordenadas [REDACTED] teniendo como referencia [REDACTED] Aproximadamente a las 11:45 Hs llegamos al lugar mencionado para realizar un reconocimiento a bordo de las unidades, patrullaje a pie tierra, con el objetivo de dar con el paradero de los 42 estudiantes normalistas desaparecidos en las coordenadas mencionadas.		
Resultados <small>(Datos básicos de identificación)</small>	En el transcurso del recorrido no se encontró rastro alguno de los 42 normalistas desaparecidos en el cual se buscó arduamente sin tener novedad alguna.		
Clave de Transporte Utilizado	[REDACTED]	Clave de Equipo Utilizado	[REDACTED]
Observaciones	El acceso al poblado contaba con vías de comunicación de 2° y 3° nivel, cabe mencionar que al llegar a las coordenadas, nos encontramos con un terreno bastante sinuoso (pendientes, rocas).		
Unidad administrativa	División Gendarmería	Coordinación Dirección General de Operaciones Estratégicas y Unidades Especiales	Agrupamiento Operaciones Especiales
Mando responsable	Grado / Nombre completo Suboficial [REDACTED]	No. E [REDACTED]	[REDACTED]
Anexo(s) <small>(Evidencia fotográfica, video, documentos, etc)</small>	No. 4	Tipo Fotografía	Contenido Patrullaje y reconocimiento

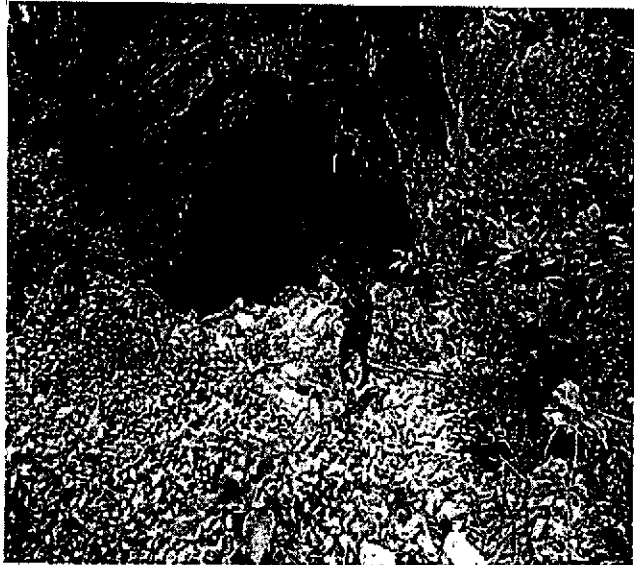

La información contenida en el presente documento es auditable, confidencial y/o reservada en términos de la Ley Federal de Transparencia y Acceso a la Información Pública Gubernamental

SOPORTE FOTOGRÁFICO

FOLIO:



FECHA: 19/12/2014



HOJA DE VERIFICACIÓN DE BÚSQUEDA POR SECTOR

Objetivo de Búsqueda	Clave	Descripción: Se encuentra al Oeste de	
Clave Sitio de Inspección		Presencia de Familiares	<input type="checkbox"/> Si <input checked="" type="checkbox"/> No
Ubicación geográfica	Latitud	Longitud:	
Estado:	Municipio:	Localidad:	
Fuente	Por Denuncia / Solicitud	De la Instrucción de PF	
Inicio	Fecha: 20/12/14	Hora: 08:54 hrs	
Conclusión	Fecha: 20/12/14	Hora: 14:00 hrs	
Acciones (Resumen en orden cronológico)	Se partió de las instalaciones del [redacted] a la búsqueda de los estereotipos normanistas desaparecidos en total de 24 elementos a bordo de 2 camionetas Tifan y 2 Jeep Wranglers, recorriendo una distancia de 49 km aproximadamente en el tiempo de 2 horas.		
Resultados (Datos básicos de identificación)	A la llegada al punto asignado, se encuentra un terreno que mide aproximadamente 1 hectárea la cual se encontraba sembrada de leaños, se hizo un reconocimiento del lugar sembrado [redacted]		
Clave de Transporte Utilizado		Clave de Equipo Utilizado	
Observaciones	Las dos personas mencionadas anteriormente, nos comentaban [redacted]		
Unidad administrativa	División	Coordinación	Agrupamiento
	Centromerica	Operaciones Especiales	Caballería
Mando responsable	Grado / Nombre completo	No. Expediente/ Firma	
	Suboficial [redacted]	[redacted]	[redacted]
Anexo(s) (Evidencia fotográfica, video, documentos, etc)	No.	Tipo	Contenido
	4	Fotografico	Imágenes de la búsqueda

La información contenida en el presente documento es auditable, confidencial y/o reservada en términos de la Ley Federal de Transparencia y Acceso a la Información Pública Gubernamental



SOPORTE FOTOGRÁFICO

FOLIO: [REDACTED]

FECHA: 20/12/2014



Fecha: 19/12/14


HOJA DE VERIFICACIÓN DE BÚSQUEA POR SECTOR

Objetivo de Búsqueda	Clave	Descripción: Referencia desviación a Estación de	
Clave Sitio de Inspección		Presencia de Familiares	Si <input type="checkbox"/> No <input checked="" type="checkbox"/>
Ubicación geográfica	Latitud:	Longitud:	
Estado:	Municipio:	Localidad:	
Fuente	Por Denuncia / Solicitud	De la Instrucción de PF	
Inicio	Fecha: 19/12/14	Hora: 08:12 hrs	
Conclusión	Fecha: 19/12/14	Hora: 13:00 hrs	
Acciones (Resumen en orden cronológico)	Se partió de las instalaciones del [redacted] la búsqueda de los estudiantes normales desaparecidos un total de 21 elementos a bordo de 3 camionetas Titan recorriendo una distancia aproximada de 35 km en un tiempo aproximado de una hora.		
Resultados (Datos básicos de identificación)	A la llegada al punto asignado, se encontró un terreno plano de aproximadamente 1 hectárea en el cual había sembrado sorgo, se hizo un reconocimiento de la zona con un radio aproximado de 150 metros a lo redondo, no encontrando hallazgo alguno que tuviera que ver con los estudiantes normales desaparecidos.		
Clave de Transporte Utilizado		Clave de Equipo Utilizado	
Observaciones	Aproximadamente a unos 300 metros del lugar asignado, se encuentra un río, se hizo un reconocimiento por la orilla del río recorriendo una distancia aproximada de 1 km no encontrando hallazgo alguno.		
Unidad administrativa	División	Coordinación	Agrupamiento
	Gendarmería	Operaciones Especiales	Robotería
Mando responsable	Grado / Nombre completo	No. Expediente/ Firma	
	Inspector [redacted]	[redacted]	
Anexo(s) (Evidencia fotográfica, video, documentos, etc)	No.	Tipo	Contenido
	4	Fotografico	Imágenes de la [redacted]

La información contenida en el presente documento es auditable, confidencial y/o reservada en términos de la Ley Federal de Transparencia y Acceso a la Información Pública Gubernamental

SOPORTE FOTOGRÁFICO

FOLIO: [REDACTED]  
FECHA: 19/12/2014



HOJA DE VERIFICACIÓN DE BÚSQUEDA POR SECTOR


Objetivo de Búsqueda	Clave: [REDACTED]		Descripción	Referencia Carretera Federal 51, a [REDACTED]
Clave Sitio de Inspección	[REDACTED]	Presencia de Familiares	Si <input type="checkbox"/> No <input checked="" type="checkbox"/>	
Ubicación geográfica	Latitud: [REDACTED]	Longitud	[REDACTED]	
Estado:	Municipio [REDACTED]	Localidad	[REDACTED]	
Fuente	Por Denuncia / Solicitud		De la Instrucción de PF	
Inicio	Fecha: 14-12-2014		Hora: 8:30 Hrs.	
Conclusión	Fecha: 14-12-2014		Hora: 13:30 Hrs.	
Acciones (Resumen en orden cronológico)	El Ayuntamiento de Colavelea envió aproximadamente a las 8:30 hrs del [REDACTED] en búsqueda de los Estudiantes Normalistas desaparecidos rumbo a la ubicación geográfica asignada recorriendo una distancia aproximada de 25 km. en un tiempo aproximado de 45 minutos, el reconocimiento se hizo a bordo de dos camionetas TITAN y dos JGEP con un total de 24 elementos.			
Resultados (Datos básicos de identificación)	Al llegar al lugar asignado se encontró un cerro, un barranco, se hizo un reconocimiento aproximado de 200 metros al rededor del punto asignado no encontrando hallazgo alguno de los Estudiantes Normalistas en búsqueda.			
Clave de Transporte Utilizado	[REDACTED]	Clave de Equipo Utilizado	[REDACTED]	
Observaciones	El lugar asignado fue de difícil acceso.			
Unidad administrativa	División	Coordinación	Agrupamiento	
	Gendarmaría	Operaciones Especiales	Ca [REDACTED]	
Mando responsable	Grado / Nombre completo		No. Expediente/ Firma	
	Policia Tercero Prado [REDACTED]		[REDACTED]	
Anexo(s) (Evidencia fotográfica, video, documentos, etc)	No.	Tipo	Contenido	
	4	Fotografico	Imágenes del recorrido.	

La información contenida en el presente documento es auditable, confidencial y/o reservada en términos de la Ley Federal de Transparencia y Acceso a la Información Pública Gubernamental

SOPORTE FOTOGRAFICO

No. FOLIO: [REDACTED]

FECHA: 19/12/2014



AL DE LA REPUBLICA  
SPECIALIZADA EN  
DELINCUENCIA  
ADA  
EN INVESTIGACION  
DE SERVICIO

FTAIPG  
Art. 18  
Fracción II  
Motivación 2

HOJA DE VERIFICACIÓN DE BÚSQUEDA POR SECTOR

Objetivo de Búsqueda	Clave: [Redacted]	Descripción: Referencias entre las carreteras federales 95 Taxco-Iguala y la 51 Iguala-	
Clave Sitio de Inspección	[Redacted]	Presencia de Familiares	<input type="checkbox"/> Si <input checked="" type="checkbox"/> No
Ubicación geográfica	Latitud: [Redacted]	Longitud: [Redacted]	
Estado: Guerrero	Municipio: [Redacted]	Localidad: [Redacted]	
Fuente	Por Denuncia / Solicitud	De la Instrucción de PF	
Inicio	Fecha: 31/12/2014	Hora: 09:00 hrs	
Conclusión	Fecha: 31/12/2014	Hora: 15:30 hrs	
Acciones (Resumen en orden cronológico)	Aproximadamente a las 09:00 hrs el agrupamiento de caballería partió de las instalaciones del [Redacted] a la ubicación geográfica asignado, recorriendo una distancia aproximada de 40 Km hasta el punto con un tiempo aproximado de 1 hora. El recorrido se realizó a bordo de la unidad 15821 con un estado de Fuerza de 4 elementos.		
Resultados (Datos básicos de identificación)	Al llegar al lugar asignado se localizó un cerro en el cual se ascendió aproximadamente unos 5 Km a pie, hasta llegar a la punta del mismo donde se localizaron estructuras rocosas aparentemente naturales, no se encontró hallazgo alguno.		
Clave de Transporte Utilizado	[Redacted]	Clave de Equipo Utilizado	[Redacted]
Observaciones	El cerro que se localizó contaba con una pendiente muy inclinada.		
Unidad administrativa	División: Gendarmería	Coordinación: Operaciones Especiales	Agrupamiento: Caballería
Mando responsable	Grado / Nombre completo: Sub [Redacted]	No. Expediente: [Redacted]	
Anexo(s) (Evidencia fotográfica, video, documentos, etc)	No. 4	Tipo: Fotográfico	Contenido: Imágenes del Recorrido


La información contenida en el presente documento es auditable, confidencial y/o reservada en términos de la Ley Federal de Transparencia y Acceso a la Información Pública Gubernamental

SOPORTE FOTOGRAFICO

No. FOLIO:



FECHA: 31/12/2014



**HOJA DE VERIFICACIÓN DE BÚSQUEDA POR SECTOR**

<b>Objetivo de Búsqueda</b>	Clave: [REDACTED]		<b>Descripción</b>
[REDACTED]	[REDACTED]		Referencia Carretera federal 95 Taxco-Iguala, [REDACTED]
<b>Clave Sitio de Inspección</b>	[REDACTED]	<b>Presencia de Familiares</b>	Si <input checked="" type="checkbox"/> No <input type="checkbox"/>
<b>Ubicación geográfica</b>	Latitud [REDACTED]	Longitud [REDACTED]	
<b>Estado: Guerrero</b>	<b>Municipio:</b> [REDACTED]	<b>Localidad:</b> [REDACTED]	
<b>Fuente</b>	Por Denuncia / Solicitud	De la Instrucción de PF X	
<b>Inicio</b>	Fecha: 20/12/2014	Hora: 1300 hrs	
<b>Conclusión</b>	Fecha: 20/12/2014	Hora: 2045 hrs	
<b>Acciones</b> (Resumen en orden cronológico)	Se llegó al lugar a las 1410 horas a cargo del Oficial [REDACTED] con 23 elementos más, en las unidades [REDACTED] llegando al Municipio de [REDACTED] para dar cumplimiento con la hoja de verificación, al llegar al lugar se efectuó un recorrido pie-tierra en la zona con el objetivo de dar con el paradero de los estudiantes normalistas desaparecidos.		
<b>Resultados</b> (Datos básicos de identificación)	Al arribar al punto, se observó un barranco en cuyo alrededor no se observó presencia ni asentamientos de seres humanos; únicamente se detectó vida animal propia de la zona; a pesar del recorrido que se llevó a cabo, no se localizó hallazgo que permita encontrar a los estudiantes normalistas desaparecidos.		
<b>Clave de Transporte Utilizado</b>	[REDACTED]	<b>Clave de Equipo Utilizado</b>	[REDACTED]
<b>Observaciones</b>	Durante el recorrido para llegar al lugar, se observó a varios kilómetros de la zona, algunos campos de cultivo.		
<b>Unidad administrativa</b>	División Gendarmería	Coordinación Dirección General de Operaciones Estratégicas y Unidades Especiales	Agrupamiento Operaciones Especiales
<b>Mando responsable</b>	Grado / Nombre completo Oficial [REDACTED]		No. Expediente/ Firma [REDACTED]
<b>Anexo(s)</b> (Evidencia fotográfica, video, documentos, etc)	No. 4	Tipo Fotográfico	Contenido Imágenes de la búsqueda

La información contenida en el presente documento es auditable, confidencial y/o reservada en términos de la Ley Federal de Transparencia y Acceso a la Información Pública Gubernamental



FTAIPG  
Art. 18  
Fracción II  
Motivación 2



351

SOPORTE FOTOGRAFICO

No. FOLIO [REDACTED]  
FECHA: 20/12/2014



FTAIPG  
Art. 18  
Fracción II  
Motivación 2

**HOJA DE VERIFICACIÓN DE BÚSQUEDA POR SECTOR (INICIAL)**

<b>Objetivo de Búsqueda</b>	Clave: [REDACTED]		<b>Descripción:</b> Referencia ubicada en [REDACTED]
<b>Ubicación geográfica</b>	Latitud: [REDACTED]	Longitud: [REDACTED]	
<b>Nombre de Familiares Presentes en la Búsqueda</b>	Clave sitio de inspección [REDACTED]		Presencia de Padres [REDACTED]
<b>Estado: Guerrero</b>	Municipio: [REDACTED]	Localidad: [REDACTED]	
<b>Fuente</b>	Por denuncia / Solicitud		De la Instrucción de PF
<b>Inicio</b>	Fecha 20 de Diciembre 2014	Hora	1000
<b>Conclusión</b>	Fecha 20 de Diciembre 2014	Hora	1730
<b>Acciones</b> (Resumen en orden cronológico)	<p>Salimos en dirección al poblado de Juliantla a bordo de 4 vehículos balizados de los cuales es una Jeep Rubicon, y tres CRP Titán con números económicos 1 [REDACTED] con 21 elementos pertenecientes al Agrupamiento de Operaciones Especiales, llegando a las 1200 Hrs, al área donde se realizó un reconocimiento a pie-tierra y logrando ubicar las coordenadas mencionadas, para la localización de los 42 estudiantes normalistas desaparecidos.</p>		
<b>Resultados</b> (Datos básicos de identificación)	<p>Los resultados fueron negativos, ya que el terreno donde se realizó el reconocimiento y la localización de la coordenada es bastante accidentado de poco acceso y elevaciones prolongadas, incorporándonos a la base del Agrupamiento a las 1730 horas.</p>		
<b>Observaciones</b>	<p>En dicha coordenada localizada, se encontraba maleza, elevaciones poco accesibles y muchas piedras grandes el cual obstaculizan.</p>		
<b>Unidad administrativa</b>	División Gendarmería	Coordinación Operaciones	Agrupamiento Operaciones Especiales
<b>Mando responsable</b>	Grado / Nombre completo Suboficial [REDACTED]	No. Expediente / Firma [REDACTED]	
<b>Anexo(s)</b> (Evidencia fotográfica, video, documentos, etc.)	No. 04	Tipo Fotografía (Imágenes)	Contenido Patrullaje y reconocimiento

La información contenida en el presente documento es auditable, confidencial y/o reservada en términos de la Ley Federal de Transparencia y Acceso a la Información Pública Gubernamental

SOPORTE FOTOGRÁFICO

No de Folio: [REDACTED]

Fecha: 20/12/2014



FISCALÍA GENERAL DE LA REPÚBLICA  
FISCALÍA ESPECIALIZADA EN  
DE DELINCUENCIA  
ORGANIZACIÓN  
DE INVESTIGACIÓN  
FISCAL

F. FTAIPG  
Art. 18  
Fracción II  
Motivación 2

HOJA DE VERIFICACIÓN DE BÚSQUEDA POR SECTOR (INICIAL)

Objetivo de Búsqueda	Clave:	Descripción Referencia Referencia se encuentra	
Ubicación geográfica	Latitud:	Longitud:	
Estado: Guerrero	Municipio:	Localidad:	
Fuente	De la información	De la Instrucción	
Inicio	Fecha 22/12/14	Hora 08:45 hrs	
Conclusión	Fecha 22/12/14	Hora 14:00 hrs	
Acciones (Resumen en orden cronológico)	Se partió de las instalaciones de [redacted] a la búsqueda de los 42 estudiantes normalistas desaparecidos en total de 25 elementos a bordo de 3 Titan y 1 Jerguerranget, recorriendo una distancia aproximada de 49 km en un tiempo aproximado de 1 hora.		
Resultados (Datos básicos de identificación)	A la llegada al punto asignado, se hizo un reconocimiento de la zona con un radio aproximado de 200 metros a la redonda no encontrando hallazgo alguno que tuviera que ver con la desaparición de los 42 estudiantes normalistas.		
Observaciones	Este punto es parte de un cerro, en el cual lo único que se encontró fue maleza, arbotes, nada relevante.		
Unidad administrativa	División Gendarmería	Coordinación Operaciones Especiales	Agrupamiento Caballería
Mando responsable	Grado / Nombre completo Suboficial [redacted]	No. Expediente [redacted]	
Anexo(s) (Evidencia fotográfica, video, documentos, etc)	No. 4	Tipo Fotografico	Con Imágenes de búsqueda.

La información contenida en el presente documento es auditable, confidencial y/o reservada en términos de la Ley Federal de Transparencia y Acceso a la Información Pública Gubernamental

SOPORTE FOTOGRAFICAS

FOLIO: [REDACTED]  
FECHAS: 22/12/2014



HOJA DE VERIFICACIÓN DE BÚSQUEDA POR SECTOR

Objetivo de Búsqueda	Clave: [REDACTED]	Descripción: Se encuentra en la [REDACTED]	
Clave Sitio de Inspección	[REDACTED]	Presencia de Familiares	<input type="checkbox"/> Si <input checked="" type="checkbox"/> No
Ubicación geográfica	Latitud [REDACTED]	Longitud [REDACTED]	
Estado:	Municipio [REDACTED]	Localidad [REDACTED]	
Fuente	Por Denuncia / Solicitud	De la Instrucción de PF	
Inicio	Fecha: 02 de Enero de 2015	Hora: 0956 Hrs	
Conclusión	Fecha: 02 de Enero de 2015	Hora: 1240 Hrs	
Acciones (Resumen en orden cronológico)	<p>Siendo las 0956 Hs salimos en dirección al municipio de Santiago Temixco perteneciente a esta ciudad de Iguala Guerrero, a bordo de las unidades Nissan Titán con número económico [REDACTED] Jeep Wrangler con número económico [REDACTED] con 2 Suboficiales y 21 elementos de escala básica al mando de quien suscribe, con el fin de ubicar y revisar las inmediaciones de las coordenadas [REDACTED] teniendo como referencia [REDACTED]. A las 1050 Hs llegamos al lugar mencionado para realizar un reconocimiento a bordo de las unidades, patrullaje a pie tierra, así como exploración, con el objetivo de dar con el paradero de los 42 estudiantes normalistas desaparecidos en las coordenadas mencionadas. Posteriormente nos entrevistamos con unos campesinos quienes manifestaron que era un lugar muy tranquilo y que ahí no se habían observado algo fuera de lo común.</p>		
Resultados (Datos básicos de identificación)	<p>EN EL TRASCURSO DEL RECORRIDO NO SE ENCONTRÓ RASTRO ALGUNO DE LOS 42 NORMALISTAS DESAPARECIDOS EN EL CUAL SE BUSCÓ ARDUAMENTE, SIÉndonos imposible el acceso por lo accidentado y sinuoso del terreno, sin tener novedad alguna.</p>		
Clave de Transporte Utilizado	[REDACTED]	Clave de Equipo Utilizado	[REDACTED]
Observaciones	<p>El acceso al poblado contaba con vías de comunicación de 2° y 3° nivel, cabe mencionar que al llegar a las coordenadas, nos encontramos con un terreno bastante sinuoso (pendientes, rocas).</p>		
Unidad administrativa	División Gendarmería	Coordinación Dirección General de Operaciones Estratégicas y Unidades Especiales	Agrupamiento Operaciones Especiales
Mando responsable	Grado / Nombre completo Suboficial [REDACTED]	No. Exp. [REDACTED]	[REDACTED]
Anexo(s) (Evidencia fotográfica, video, documentos, etc)	No. 4	Tipo Fotografía	Contenido Patrullaje y reconocimiento


La información contenida en el presente documento es auditable, confidencial y/o reservada en términos de la Ley Federal de Transparencia y Acceso a la Información Pública.

FTAIPG  
Art. 18  
Fracción II  
Motivación 2

SOPORTE FOTOGRAFICO

No. FOLIO

FECHA: 02/01/2015



ERAL DE LA REPUBLICA  
ESPECIALIZADA EN  
IE DELINCUENCIA  
IZADA  
DA EN INVESTIGACIÓ  
RIA DE SEQUESTR

FTAIPG  
rt. 18  
racción II  
Motivación 2

No. Folio: 00149

Fecha: 1/10/15

HOJA DE VERIFICACIÓN DE BÚSQUEDA POR SECTOR

Objetivo de Búsqueda	Clave: [REDACTED]		Descripción Referencia Cerca del Municipio: [REDACTED]	
Clave Sitio de Inspección	[REDACTED]	Presencia de Familiares	Si <input type="checkbox"/> No <input checked="" type="checkbox"/>	
Ubicación geográfica	Latitud: [REDACTED]	Longitud: [REDACTED]		
Estado: Guerrero	Municipio: [REDACTED]	Localidad: [REDACTED]		
Fuente	Por Denuncia / Solicitud		De la Instrucción de PF	
Inicio	Fecha: 1/1/15	Hora: 08:30	AM	
Conclusión	Fecha: 1/1/15	Hora: 17:30	PM	
Acciones (Resumen en orden cronológico)	APROXIMADAMENTE SALIMOS DEL [REDACTED] A LAS 08:30 AM PARA DIRIGIRNOS A LAS CORDILLERAS ANTERIOR MENCIONADAS CON UN ESTADO DE FUERZA DE 4 ELEMENTOS ABOGADO DE LA 15821 UNIDAD EN LA QUE NOS APROXIMAMOS AL PUNTO Y EL RECORRIDO QUE FALTO QUE PIE A TIERRA AL LLEGAR AL PUNTO SE ENCONTRARON PIEDRAS Y UNA PEÑA SIN ENCONTRAR NADA RELEVANTE. SE RECORRIO UN APROXIMADO DE 63 KM.			
Resultados (Datos básicos de identificación)	EN LAS CORDILLERAS SE ENCONTRO FORMACIONES ROCOSAS [REDACTED] SIN RESULTADOS DE RELEVANCIA			
Clave de Transporte Utilizado	[REDACTED]	Clave de Equipo Utilizado	[REDACTED]	
Observaciones	EN EL LUGAR SE ENCONTRO [REDACTED] UNO DE 6 Y 3 METROS RESPECTIVAMENTE SIN QUE EXISTIERA ALGO DE RELEVANCIA			
Unidad administrativa	División: GUARDIAERIA	Coordinación: OPERACIONES ESPECIALES	Agrupamiento: CABALLERIA	
Mando responsable	Grado / Nombre completo: S/O [REDACTED]		No. Expediente / Firma: [REDACTED]	
Anexo(s) (Evidencia fotográfica, video, documentos, etc)	4	Contenido: FOTOGRAFICA IMAGENES DEL LUGAR		

La información contenida en el presente documento es auditable, confidencial y/o reservada en términos de la Ley Federal de Transparencia y Acceso a la Información Pública Gubernamental



SOPORTE FOTOGRAFICO

No. FOLIO: [REDACTED]

FECHA: 01/01/2015



AL DE LA REPUBLICA  
SPECIALIZADA EN  
DELINCUENCIA  
MADA  
EN INVESTIGACION  
IA DE CRIMENES

FTAIPG  
Art. 18  
Fracción II  
Motivación 2

No. Folio 00150  
 Fecha: 24/12/14




**HOJA DE VERIFICACIÓN DE BÚSQUEDA POR SECTOR (INICIAL)**

<b>Objetivo de Búsqueda</b>	Clave: [REDACTED]		Descripción	
[REDACTED]	[REDACTED]		Zona [REDACTED]	
<b>Ubicación geográfica</b>	Latitud [REDACTED]		Longitud [REDACTED]	
<b>Estado: Guerrero</b>	Municipio [REDACTED]		Localidad: [REDACTED]	
<b>Fuente</b>	De la información		De la Instrucción	
<b>Inicio</b>	Fecha 24/12/14		Hora 11:00 hrs	
<b>Conclusión</b>	Fecha 24/12/14		Hora 13:00 hrs.	
<b>Acciones</b> (Resumen en orden cronológico)	Se partió del poblado de [REDACTED] la búsqueda de las estelitas normalistas desaparecidas en total de 28 elementos a bordo de 4 Titan y 1 Jeep Wrangler, recorriendo una distancia aproximada de 86 km en un tiempo aproximado de 1 hr 13 min.			
<b>Resultados</b> (Datos básicos de identificación)	A la llegada al punto asignado, se encontraron unas grutas la cuales fueron inspeccionadas no encontrando hallazgo alguno que pudiera que ver con la desaparición de las estelitas normalistas.			
<b>Observaciones</b>	También se encontró un río, se hizo un reconocimiento de lugar no encontrando hallazgo alguno.			
<b>Unidad administrativa</b>	División Gendarmería	Coordinación Operaciones Especiales		Agrupamiento Caballería
<b>Mando responsable</b>	Grado / Nombre completo Inspector [REDACTED]		No. Expediente/ Firma [REDACTED]	
<b>Anexo(s)</b> (Evidencia fotográfica, video, documentos, etc)	No. 4	Tipo Fotográfico	Contenido Imágenes de la búsqueda.	

La información contenida en el presente documento es auditable, confidencial y/o reservada en términos de la Ley Federal de Transparencia y Acceso a la Información Pública Gubernamental

SOPORTE FOTOGRÁFICO

No de Folio [REDACTED]  
Fechas: 24/12/2014



AL DE LA REPÚBLICA  
SPECIALIZADA EN  
DELICUENCIAS  
CADA  
EN INVESTIGACIÓN  
DE SEQUESTR

FTAIPG  
Art. 18  
Fracción II  
Motivación 2

No. Folio: 00151

Fecha: 29/12/2014

HOJA DE VERIFICACIÓN DE BÚSQUEDA POR SECTOR

Objetivo de	Clave:	Descripción:	
Clave Sitio de Inspección		Presencia de Familiares	<input type="checkbox"/> Si <input checked="" type="checkbox"/> No
Ubicación geográfica	Latitud:	Longitud:	
Estado:	Municipio:	Localidad:	
Fuente	Por Denuncia / Solicitud	De la Instrucción de PF	
Inicio	Fecha: 29/12/2014	Hora:	08:20
Conclusión	Fecha: 29/12/2014	Hora:	15:00
Acciones (Resumen en orden cronológico)	Aproximadamente a las 08:20 hrs el agrupamiento de Caballería partió de las instalaciones del con la ubicación geográfica asignada recorriendo una distancia de 68 Km aproximadamente hasta el punto con un tiempo aproximado de una hora aparente cinco minutos aproximadamente abordo de la unidad		
Resultados (Datos básicos de identificación)	Nº 843 con 7 elementos. Al llegar al lugar asignado se localizó y varias sin tener hallazgo alguno		
Clave de Transporte Utilizado	Clave de Equipo Utilizado		
Observaciones	Nos acompañó al recorrido un elemento de la Policía Estatal del Agrupamiento Camino		
Unidad administrativa	División	Coordinación	Agrupamiento
	Gendarmería	Operaciones Especiales	Caballería
Mando responsable	Grado / Nombre completo	No. Expediente/ Firma	
	Inspector		
Anexo(s) (Evidencia fotográfica, video, documentos, etc)	No.	tipo	Contenido
	4	fotográfico	Reconocimiento

La información contenida en el presente documento es auditable, confidencial y/o reservada en términos de la Ley Federal de Transparencia y Acceso a la Información Pública Gubernamental

SOPORTE FOTOGRAFICO

No. FOLIO

FECHA: 29/12/2014



No. Folio 00152  
Fecha: 23 /01/ 15

**HOJA DE VERIFICACIÓN DE BÚSQUEDA POR SECTOR**


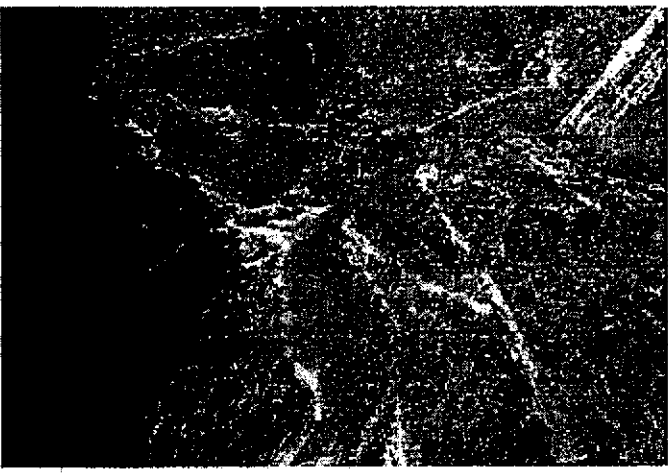
<b>Objetivo de Búsqueda</b>	Clave: FOLIO		Descripción: Se encuentra en la periferia de	
<b>Clave Sitio de Inspección</b>	Presencia de Familiares		Si X No	
<b>Ubicación geográfica</b>	Latitud:		Longitud:	
<b>Estado: Guerrero</b>	Municipio:		Localidad:	
<b>Fuente</b>	Por denuncia/solicitud.		De la Instrucción de PF.	
<b>Inicio</b>	Fecha: 23 Enero 2015		Hora: 10:30 Hs.	
<b>Conclusión</b>	Fecha: 23 Enero 2015		Hora: 10:50 Hs.	
<b>Acciones</b> (Resumen en orden cronológico)	<p>14 elementos pertenecientes al Agrupamiento de Operaciones Especiales de la Dirección General de Operaciones Estratégicas y Unidades Especiales de la división de Gendarmería, y 3 elementos de Operaciones Aereas, salimos a bordo de la aeronave con número económico con destino a la localidad Todos Santos del Municipio para supervisar el punto de búsqueda con coordenadas geográficas. Siendo aproximadamente las 10:30 Hs, hicimos contacto con las coordenadas antes mencionadas, donde la situación geográfica impidió un aterrizaje para el descenso del personal sobre el lugar, por lo que la aeronave realizó sobrevuelo del lugar a baja altura, donde observamos lugares despejados y caminos de terracería, sin presencia de personas.</p>			
<b>Resultados</b> (Datos básicos de identificación)	Después de un reconocimiento en el punto de búsqueda inicial se concluyó sin ninguna novedad.			
<b>Clave de Transporte Utilizado</b>	Clave de Equipo Utilizado			
<b>Observaciones</b>	La zona se encuentra despoblado , se apreciaron caminos de terracería, sin viviendas aledañas.			
<b>Unidad administrativa</b>	División Gendarmería		Coordinación Dirección General de Operaciones Estratégicas y Unidades Especiales.	
<b>Mando responsable</b>	Grado / Nombre completo		No. Expediente/ Firma	
<b>Anexo(s)</b> (Evidencia fotográfica, video, documentos, etc.)	No. 4		Tipo Referencia fotográfica.	

La información contenida en el presente documento es auditable, confidencial y/o reservada en términos de la Ley Federal de Transparencia y Acceso a la Información Pública Gubernamental

rt. i  
365

SOPORTE FOTOGRAFICO

No. FOLIO: [REDACTED]  
FECHA: 23/01/2015



FISCALÍA GENERAL DE LA REPÚBLICA  
ESPECIALIZADA EN  
DELINCUENCIA  
ORGANIZADA  
EN INVESTIGACIÓN  
DE SEQUESTROS

.FTAIPG  
Art. 18  
Fracción II  
Motivación 2

**HOJA DE VERIFICACIÓN DE BÚSQUEDA POR SECTOR**

<b>Objetivo de Búsqueda</b>	Clave: [REDACTED]	Descripción: [REDACTED]	
<b>Clave Sitio de Inspección</b>	[REDACTED]	Presencia de Familiares	<input type="checkbox"/> Si <input checked="" type="checkbox"/> No
<b>Ubicación geográfica</b>	Latitud: [REDACTED]	Longitud: [REDACTED]	
<b>Estado: Guerrero</b>	Municipio: [REDACTED]	Localidad: [REDACTED]	
<b>Fuente</b>	De la información	De la Instrucción	
<b>Inicio</b>	Fecha: 17 Enero 2015	Hora: 13:25	
<b>Conclusión</b>	Fecha: 17 Enero 2015	Hora: 14:07	
<b>Acciones</b> (Resumen en orden cronológico)	<p>08:50 horas aproximadamente, 17 elementos pertenecientes al grupo de Operaciones Especiales (G.O.E) saliendo con dirección a base militar con ubicación, p [REDACTED] s/n con el fin de abordar una aeronave, hacia el objetivo donde tenemos que localizar un punto con las coordenadas [REDACTED] busca de los 42 normalistas desaparecidas.</p> <p>13:25 horas aproximadamente poso el helicóptero [REDACTED]</p> <p>13:27 horas se descendió de el mismo formando una patrulla de reconocimiento y búsqueda con 11 elementos con el fin de llegar al lugar antes mencionadas, realizando patrullaje pie tierra se ubicó el lugar con las mismas coordenadas mencionadas, estableciendo un círculo de seguridad e inspeccionando zona del lugar a las 13:50 horas. Sin encontrar nada relevante en el mismo.</p> <p>14:07 horas aproximadamente se procedió abordar aeronave partiendo y emprendiendo la marcha en dirección a la misma base militar antes mencionada ubicada en Iguala de Independencia Guerrero.</p> <p>14:26 horas aproximadamente se llega a la a la base militar ubicada en [REDACTED] Sin novedad.</p>		
<b>Resultados</b> (Datos básicos de identificación)	En el punto de búsqueda y coordenadas asignadas se encontró solo un río.		
<b>Clave de Transporte Utilizado</b>	[REDACTED]	<b>Clave de Equipo Utilizado</b>	[REDACTED]
<b>Observaciones</b>	En el lugar se aprecia un río con un nivel muy bajo de agua y no se noto presencia humana a sus alrededores.		
<b>Unidad administrativa</b>	División Gendarmería	Coordinación Operaciones	Agrupamiento Operaciones Especiales
<b>Mando responsable</b>	Grado / Nombre completo Policía segundo [REDACTED]	No. Exp. [REDACTED]	[REDACTED]
<b>Anexo(s)</b> (Evidencia fotográfica, vídeo, documentos, etc)	No. 4	Tipo Fotos	Contenido: Imágenes de la búsqueda.



ESTADOS UNIDOS MEXICANOS  
ESTADO DE GUERRERO

La información contenida en el presente documento es auditable, confidencial y/o reservada en términos de la Ley Federal de Transparencia y Acceso a la Información Pública Gubernamental

FTAIPG  
Art. 18  
Fracción II  
Motivación 2



SOPORTE FOTOGRAFICO

367

No. FOLIO [REDACTED]  
FECHA: 17/01/2015



AL DE LA REPUBLICA  
SPECIALIZADA EN  
DELINCUENCIA  
ZADA  
VEN INVESTIGACION  
HA DE SECUESTRO

FTAIPG  
Art. 18  
Fracción II  
Motivación 2

**HOJA DE VERIFICACIÓN DE BÚSQUEDA POR SECTOR**

Objetivo de Búsqueda:	Clave:	Descripción: Falda del cerro ubicado en el	
Clave Sitio de Inspección		Presencia de Familiares	<input type="checkbox"/> Si <input checked="" type="checkbox"/> No
Ubicación geográfica	Latitud:	Longitud:	
Estado: Guerrero	Municipio:	Localidad:	
Fuente	Por denuncia/solicitud.	De la Instrucción de PF. x	
Inicio	Fecha: 12 febrero 2015	Hora: 10:00	
Conclusión	Fecha: 12 febrero 2015	Hora: 11:30	
Acciones (Resumen en orden cronológico)	El Suboficial con 12 elementos más, con apoyo del Capitán Subinspector y dos elementos más del Área de Operaciones Aéreas nos trasladamos a las coordenadas indicadas, a bordo de la aeronave tipo con número económico para dar cumplimiento a la orden de búsqueda y localización de los 42 normalistas desaparecidos, en septiembre de 2014. Siendo aproximadamente las 10:00 hrs. arribamos a las coordenadas indicadas donde observamos que el terreno presentaba condiciones adversas para el descenso de la aeronave y por lo tanto personal.		
Resultados (Datos básicos de identificación)	Sólo realizamos sobrevuelo tratando de ubicar lugares que pudieran presentar señales del grupo de normalistas, sin embargo los resultados fueron negativos. Debido a las condiciones geográficas del terreno la aeronave realizó sobrevuelo, sin obtener resultados satisfactorios.		
Clave de Transporte Utilizado		Clave de Equipo Utilizado	
Observaciones	Se dio cumplimiento a la orden de búsqueda, ubicando el cerro en las coordenadas en el municipio de		
Unidad administrativa	División Gendarmería	Coordinación Dirección General de Operaciones Estratégicas y Unidades Especiales.	Agrupamiento Operaciones Especiales
Mando responsable	Grado / Nombre completo Suboficial	No. Expediente/ Firma	
Anexo(s) (Evidencia fotográfica, video, documentos, etc.)	No. 4	Tipo Referencia fotográfica.	Contenido Imágenes de la búsqueda.



La información contenida en el presente documento es auditable, confidencial y/o reservada en términos de la Ley Federal de Transparencia y Acceso a la Información Pública Gubernamental

369

**SOPORTE FOTOGRAFICO**

No Folio: [REDACTED]

Fecha: 12/02/2015



MEXICO  
SECRETARÍA DE JUSTICIA  
FEDERATIVA

FTAIPG  
Art. 18  
Fracción II  
Motivación 2

**HOJA DE VERIFICACIÓN DE BÚSQUDA POR SECTOR**


<b>Objetivo de Búsqueda</b>	Clave: [REDACTED]		<b>Descripción:</b> La gruta se encuentra entre [REDACTED] se encuentra por la sierra por Chilpancingo.
<b>Clave Sitio de Inspección</b>	[REDACTED]	<b>Presencia de Familiares</b>	<input type="checkbox"/> SI <input checked="" type="checkbox"/> NO
<b>Ubicación geográfica</b>	<b>Latitud:</b> [REDACTED]	<b>Longitud:</b> [REDACTED]	
<b>Estado: Guerrero</b>	<b>Municipio:</b> [REDACTED]	<b>Localidad:</b> [REDACTED]	
<b>Fuente</b>	Por denuncia/ Solicitud	De la Instrucción de PF	
<b>Inicio</b>	Fecha 03/Enero/2015	Hora	1000 hs.
<b>Conclusión</b>	Fecha 03/Enero/2015	Hora	1230 hs.
<b>Acciones</b> (Resumen en orden cronológico)	Aproximadamente a las 1200 hs. arribamos a las coordenadas [REDACTED] mismas que se encuentran dentro del poblado [REDACTED]		
<b>Resultados</b> (Datos básicos de identificación)	Verificación de las coordenadas con un resultado de información negativa. Dicha gruta no se encuentra en este poblado.		
<b>Observaciones</b>	Al preguntar a los policías estatales, dan referencia de una gruta con el mismo nombre aproximadamente a dos kilómetros fuera del poblado.		
<b>Unidad administrativa</b>	División Gendarmería	Coordinación Dirección General de Operaciones Estratégicas y Unidades Especiales	Agrupamiento Operaciones Especiales
<b>Mando responsable</b>	Grado / Nombre completo Suboficial [REDACTED]	No. Expediente/ [REDACTED]	[REDACTED]
<b>Anexo(s)</b> (Evidencia fotográfica, video, documentos , etc)	No. N/A 2	Tipo: N/A Fotografías	Contenido: N/A Imágenes del lugar.

La información contenida en el presente documento es auditable, confidencial y/o reservada en términos de la Ley Federal de Transparencia y Acceso a la Información Pública Gubernamental

371

SOPORTE FOTOGRAFICO

No. FOLIO [REDACTED]  
FECHA: 03/01/2015



OS MEXICANOS  
RAL DE LA REPUBLICA  
ESPECIALIZADA EN  
DELINCUENCIA  
IZADA  
JA EN INVESTIGACION  
ERIA DE SECUESTRO

FTAIPG  
Art. 18  
Fracción II  
Motivación 2

No. Folio: 000156

Fecha: 21 / 01 / 15

**HOJA DE VERIFICACIÓN DE BÚSQUEDA POR SECTOR**

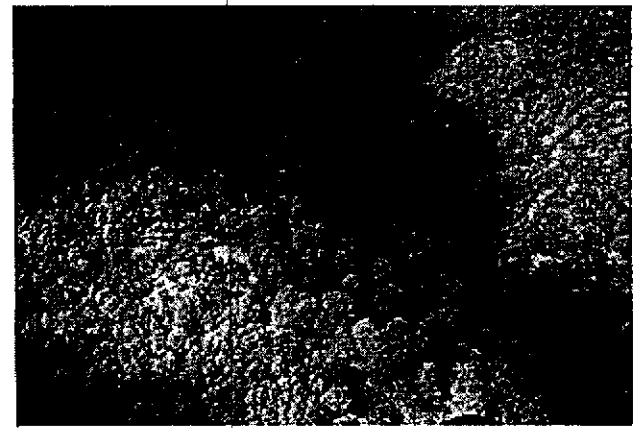
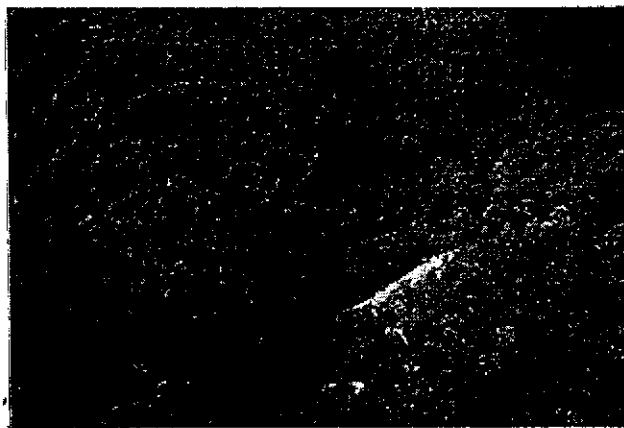


<b>Objetivo de Búsqueda</b>	Clave [REDACTED]	<b>Descripción:</b> La gruta se encuentra [REDACTED] se [REDACTED]	
<b>Clave Sitio de Inspección</b>	[REDACTED]	<b>Presencia de Familiares</b>	<input type="checkbox"/> Si <input checked="" type="checkbox"/> No X
<b>Ubicación geográfica</b>	Latitud [REDACTED]	Longitud: [REDACTED]	
<b>Estado: Guerrero</b>	Municipio: [REDACTED]	Localidad: [REDACTED]	
<b>Fuente</b>	Por Denuncia / Solicitud	De la Instrucción de PF	
<b>Inicio</b>	Fecha: 21 Enero 2015	Hora: 13:15 hrs	
<b>Conclusión</b>	Fecha: 21 enero 2015	Hora: 13:40 hrs	
<b>Acciones</b> (Resumen en orden cronológico)	Saliendo de base ubicado en el [REDACTED] el que suscribe al mando de 14 elementos más, a bordo de las (CRP) Carro Radio Patrulla con números económicos [REDACTED] con dirección al [REDACTED] para recoger a al Capitán [REDACTED] con 02 elementos más, para trasladarnos a la 27 zona Militar al llegar se instala el equipo (soga rápida) en el Helicóptero [REDACTED] número económico [REDACTED] para llevar a cabo un vuelo de reconocimiento rumbo a las coordenadas antes mencionadas trazando la ruta el piloto del aeronave con un tiempo aproximado de 25 minutos.		
<b>Resultados</b> (Datos básicos de identificación)	Los resultados obtenidos fueron negativos por no encontrarse dicha [REDACTED] en el sitio proporcionado, se encontró en el punto donde las coordenadas arrojaban se encontró unas solo una chozas en donde no se encontraba rastro alguno de personas en ese inmueble y a sus alrededores cerros y claros		
<b>Clave de Transporte Utilizado</b>	[REDACTED]	<b>Clave de Equipo Utilizado</b>	[REDACTED]
<b>Observaciones</b>	Se observó al recorrer la ruta trazada campos de cultivo y chozas.		
<b>Unidad administrativa</b>	División Gendarmería	Coordinación Dirección General de Operaciones Estratégicas y Unidades Especiales	Agrupamiento Operaciones Especiales
<b>Mando responsable</b>	Grado / Nombre completo Suboficial: [REDACTED]	No. Expediente/ Firma [REDACTED]	
<b>Anexo(s)</b> (Evidencia fotográfica, vídeo, documentos, etc)	No. 4	Tipo Fotografías	Contenido Imágenes de la búsqueda

La información contenida en el presente documento es auditable, confidencial y/o reservada en términos de la Ley Federal de Transparencia y Acceso a la Información Pública Gubernamental

FTAIPG  
Art. 18  
Fracción II  
Motivación 2

SOPORTE FOTOGRAFICO

No. FOLIO: [REDACTED]  
FECHA: 21/01/2015



AL DE LA REPUBLICA  
ESPECIALIZADA EN  
DELINCUENCIA  
ZADA  
EN INVESTIGACION  
RIA DE SEQUESTR

371

**HOJA DE VERIFICACIÓN DE BÚSQUEDA POR SECTOR**

<b>Objetivo de Búsqueda</b>	Clave [REDACTED]	<b>Descripción:</b> El punto se encuentra en [REDACTED] Sin [REDACTED]	
<b>Clave Sitio de Inspección</b>	[REDACTED]	<b>Presencia de Familiares</b>	<input type="checkbox"/> Si <input checked="" type="checkbox"/> NO
<b>Ubicación geográfica</b>	Latitud: [REDACTED]	Longitud: [REDACTED]	
<b>Estado: GUERRERO</b>	Municipio: [REDACTED]	Localidad: [REDACTED]	
<b>Fuente</b>	Por Denuncia / Solicitud	De la Instrucción de PF	
<b>Inicio</b>	Fecha: 17 de Enero de 2015	Hora: 10:20 Hs	
<b>Conclusión</b>	Fecha: 17 de Enero de 2015	Hora: 12:30 Hs	
<b>Acciones</b> (Resumen en orden cronológico)	Siendo las 0830 horas salimos a bordo de la Aeronave tipo [REDACTED] Con número económico [REDACTED] con 11 elementos de escala básica al mando de quien suscribe, con el fin de ubicar a los 42 estudiantes normalistas desaparecidos de la Normal Rural de Ayotzinapan. Nos dirigimos [REDACTED] 1020 hrs arribamos a la [REDACTED]		
<b>Resultados</b> (Datos básicos de identificación)	Al llegar al lugar se realizó un patrullaje de la zona para identificar el punto con las coordenadas antes mencionadas. Al asegurar el lugar no se encontró ninguna evidencia de algún hecho delictivo, tal lugar se encontró sobre el camino que va hacia la presa de [REDACTED] en donde no hay algún dato de relevancia que reportar. (Se anexan fotografías), siendo las 1230 hrs [REDACTED] incorporándonos a la base de operación a las 1422 Hs.		
<b>Clave de Transporte Utilizado</b>	[REDACTED]	<b>Clave de Equipo Utilizado</b>	[REDACTED]
<b>Observaciones</b>	Al llegar al lugar observamos que en las coordenadas mencionadas existía maquinara y equipo apropiado para extracción de minerales.		
<b>Unidad administrativa</b>	División Gendarmería	Coordinación Dirección General de Operaciones Estratégicas y Unidades Especiales	Agrupamiento Operaciones Especiales
<b>Mando responsable</b>	Grado / Nombre completo Suboficial [REDACTED]		No. Expediente/ Firma [REDACTED]
<b>Anexo(s)</b> (Evidencia fotográfica, video, documentos, etc)	No. 4	Tipo Fotografía	Contenido Patrullaje y reconocimiento

La información contenida en el presente documento es auditable, confidencial y/o reservada en términos de la Ley Federal de Transparencia y Acceso a la Información Pública Gubernamental



FTAIPG  
Art. 18  
Fracción II  
Motivación 2



375

SOPORTE FOTOGRÁFICO

No FOLIO: [REDACTED]  
FECHA: 17/01/2015



ESTADOS UNIDOS MEXICANOS  
SECRETARÍA DE JUSTICIA Y ENERÍA  
PROCURADURÍA GENERAL DE LA REPÚBLICA  
Especialización en  
Delincuencia Organizada  
Unidad de Investigación  
del Secuestro

FTAIPG  
Art. 18  
Fracción II  
Motivación 2

HOJA DE VERIFICACIÓN DE BÚSQUEDA POR SECTOR (INICIAL)

Objetivo de Búsqueda	Clave:	Descripción: Se localiza al oeste de [redacted] por la [redacted]	
Ubicación geográfica	Latitud:	Longitud:	
Estado: Guerrero	Municipio:	Localidad:	
Fuente	De la información	De la Instrucción	
Inicio	Fecha 03/Nov/14	Hora 10:45 hrs.	
Conclusión	Fecha 03/Nov/14	Hora 13:00 hrs.	
Acciones (Resumen en orden cronológico)	Salimos del municipio de [redacted] abordo de 2 vehículos, uno Titan con número económico [redacted] tripulada por 4 elementos del Agrupamiento de Caballería y una Jeep con número económico 16104 tripulada por 3 elementos del Agrupamiento de Caballería hacia la ubicación geográfica asignada, recorriendo una distancia aproximada de 14 kilómetros en un tiempo aproximado de 23 min. Se hizo reconocimiento del lugar.		
Resultados (Datos básicos de identificación)	Un terreno de aproximadamente 5000 m <sup>2</sup> , en su interior había 5 caballos. Una cuarta parte aproximadamente de este terreno, se encuentra inundada debido a que se encuentra a un costado de la presa que ha rebasado su límite.		
Observaciones RAL DE LA A. PÚBLICA ESPECIALIZADA EN DEFINICIÓN ZADA A EN INVESTIGACIÓN DE SEQUESTRO	No fue posible hacer el reconocimiento completo del terreno debido a las condiciones del terreno.		
Unidad administrativa	División Gendarmaría	Coordinación Coordinación de Operaciones	Agrupamiento Caballería
Mando responsable	Grado / Nombre completo P.T. [redacted]	No. Expediente / F. [redacted]	[redacted]
Anexo(s) (Evidencia fotográfica, video, documentos, etc)	No. 4	Contenido Fotográfico	Imágenes de recorrido.

La información contenida en el presente documento es auditable, confidencial y/o reservada en



SOPORTE FOTOGRÁFICO

FOLIO [REDACTED]  
FECHA: 03/11/2014



FTAIPG  
Art. 18  
Fracción II  
Motivación 2

### HOJA DE VERIFICACIÓN DE BÚSQUEDA POR SECTOR


<b>Objetivo de Búsqueda</b>	[REDACTED]		<b>Descripción:</b>	[REDACTED]
<b>Clave Sitio de Inspección</b>	[REDACTED]	<b>Presencia de Familiares</b>	<input type="checkbox"/> SI <input checked="" type="checkbox"/> NO	
<b>Ubicación geográfica</b>	<b>Latitud:</b> [REDACTED]	<b>Longitud:</b> [REDACTED]		
<b>Estado: Guerrero</b>	<b>Municipio:</b> [REDACTED]	<b>Localidad:</b> [REDACTED]		
<b>Fuente</b>	<b>De la información</b>		<b>De la Instrucción</b>	
<b>Inicio</b>	<b>Fecha</b> 24/DIC/2014	<b>Hora</b>	1130 hs.	
<b>Conclusión</b>	<b>Fecha</b> 24/DIC/2014	<b>Hora</b>	1400 hs.	
<b>Acciones</b> (Resumen en orden cronológico)	<p>Aproximadamente a las 1130 hs. nos dispusimos a realizar un patrullaje pié a tierra partiendo de las coordenadas [REDACTED] con el objetivo de ubicar el punto indicado para revisión, de esta manera llegamos al lugar señalado como la [REDACTED]. Posteriormente realizamos patrullaje de reconocimiento en los alrededores de ésta, sin embargo el lugar se encontró libre de indicios de los 42 estudiantes desaparecidos o que pudieran ser objeto constitutivo del delito.</p>			
<b>Resultados</b> (Datos básicos de identificación) / ICA EN DELINCUENCIA	Verificación de las coordenadas con un resultado de información negativa.			
<b>Observaciones</b> EN INVESTIGACIÓN DE SEQUESTRO	Las coordenadas se encontraron a una distancia aproximada de 50 mts. de una brecha que al parecer es continuamente transitada por los habitantes de la localidad.			
<b>Unidad administrativa</b>	<b>División</b> Gendarmería	<b>Coordinación</b> Operaciones Estratégicas y Unidades Especiales	<b>Dirección General de</b>	<b>Agrupamiento</b> Operaciones Especiales
<b>Mando responsable</b>	<b>Grado / Nombre completo</b> Suboficial [REDACTED]		<b>No. Expediente</b>	[REDACTED]
<b>Anexo(s)</b> (Evidencia fotográfica, video, documentos, etc)	<b>No. 4</b>	<b>Tipo:</b> fotografías	<b>Contenido:</b> fotos de inspección	

La información contenida en el presente documento es auditable, confidencial y/o reservada en términos de la Ley Federal de Transparencia y Acceso a la Información Pública Gubernamental

SOPORTE FOTOGRÁFICO

FOLIO:

FECHA: 24/12/2014



MINISTERIO DEL INTERIOR  
SECRETARÍA DE LA REPÚBLICA  
ESPECIALIZADA EN  
DELINCUENCIA  
ORGANIZADA  
EN INVESTIGACIÓN  
DE SEQUESTRO

.FTAIPG  
Art. 18  
Fracción II  
Motivación 2

No. Folio: 000160

Fecha: 17/12/14



HOJA DE VERIFICACIÓN DE BÚSQUEDA POR SECTOR

Objetivo de Búsqueda	Clave	Descripción: Se ubica a orillas del municipio de	
Clave Sitio de Inspección		Presencia de Familiares	<input type="checkbox"/> Si <input checked="" type="checkbox"/> No
Ubicación geográfica	Latitud:	Longitud:	
Estado:	Municipio:	Localidad:	
Fuente	Por Denuncia / Solicitud	De la Instrucción de PF	
Inicio	Fecha: 17-Dic-2014	Hora: 8:30 Hrs.	
Conclusión	Fecha: 17-Dic-2014	Hora: 13:00 Hrs.	
Acciones (Resumen en orden cronológico)	El Acercamiento de Caballero realizó aproximadamente a las 8:30 hrs del en búsqueda de los estudiantes normalistas desaparecidos el pasado viernes de septiembre. Recorrió una distancia aproximada de 20 km en un tiempo aproximado de 30 minutos. El recorrido se hizo a bordo de dos camionetas TITAN con número económico 4 en un total de 16 elementos.		
Resultados (Datos básicos de identificación)	Al llegar al lugar asignado se encontró un terreno de aproximadamente 400 m <sup>2</sup> , el cual tenía una finca de adobe en malas condiciones arboles de limón, palmas y un pozo de agua, de aproximadamente 15 metros de profundidad. No se encontró ninguno alguno de los estudiantes normalistas en búsqueda.		
Clave de Transporte Utilizado		Clave de Equipo Utilizado	
Observaciones	No se encontró persona alguna en el punto asignado.		
Unidad administrativa	División Gendarmería	Coordinación Operaciones Especiales	Agrupamiento Caballero
Mando responsable	Grado / Nombre completo Suboficial	No. Expediente	
Anexo(s) (Evidencia fotográfica, video, documentos, etc)	No. 4	Tipo Fotografico	Contenido Imágenes del recorrido

La información contenida en el presente documento es auditable, confidencial y/o reservada en términos de la Ley Federal de Transparencia y Acceso a la Información Pública Gubernamental

SOPORTE FOTOGRAFICO

No de FOLIO: [REDACTED]  
FECHA: 17/12/2014



SERVICIO  
 DE  
 REGISTRO  
 Y  
 CATASTRO  
 FEDERAL  
 DE  
 LOS  
 ESTADOS  
 UNIDOS  
 MEXICANOS  
 AL  
 SE  
 DE  
 ESPECI  
 E DE INM  
 UESTR  
 A  
 R. A.

.FTAIPG  
 Art. 18  
 Fracción II  
 Motivación 2

HOJA DE VERIFICACIÓN DE BÚSQUEDA POR SECTOR (INICIAL)


Objetivo de Búsqueda	Clave: [REDACTED]		Descripción: Se localiza por la calle que lleva al [REDACTED]
Ubicación geográfica	Latitud: [REDACTED]	Longitud: [REDACTED]	
Estado: Guerrero	Municipio: [REDACTED]	Localidad: [REDACTED]	
Fuente	De la información	De la Instrucción	
Inicio	Fecha 24/12/14	Hora 08:25 hrs	
Conclusión	Fecha 24/12/14	Hora 11:00 hrs	
Acciones (Resumen en orden cronológico)	Se partió de las instalaciones del [REDACTED] Iguala de la Independencia a la búsqueda de las estatuillas normales las desaparecidas un total de 28 elementos a bordo de 4 Titan y 1 Jeep Wrangler, recorriendo una distancia aproximada de 19 km en un tiempo aproximado de 1 hora.		
Resultados (Datos básicos de identificación)	A la llegada al punto asignado, se encontró con una huerta de mangos, el terreno media aproximadamente 1 hectárea se hizo un reconocimiento del lugar, no encontrando hallazgo alguno		
Observaciones	A sus alrededores de este terreno, se encontraban mas sembradíos las cuales fueron reusados, no encontrando algo relevante.		
Unidad administrativa	División Gendarmería	Coordinación Operaciones Especiales	Agrupamiento Caballería
Mando responsable	Grado / Nombre completo Inspector [REDACTED]		No. Expediente / Firma [REDACTED]
Anexo(s) (Evidencia fotográfica, video, documentos, etc)	No. 4	Tipo Fotográfico	Contenido Imágenes de la búsqueda

La información contenida en el presente documento es auditable, confidencial y/o reservada en términos de la Ley Federal de Transparencia y Acceso a la Información Pública Gubernamental



SOPORTE FOTOGRÁFICO

No de Folio: [REDACTED]  
Fechas: 24/12/2014



DE LA REPÚBLICA  
SPECIALIZADA EN  
DELINCUENCIA  
EN INVESTIGACIÓN  
DE SEQUESTRO

FTAIPG  
Art. 18  
Fracción II  
Motivación 2

No. Folio: 00162  
 Fecha: 23/12/2014

**HOJA DE VERIFICACIÓN DE BÚSQUEDA POR SECTOR**

Objetivo de Búsqueda	Clave: [REDACTED]	Descripción: Al oeste del municipio de [REDACTED] entre el municipio de [REDACTED]	
Clave Único de Inspección	[REDACTED]	Presencia de Familiares	<input type="checkbox"/> Si <input checked="" type="checkbox"/> No
Ubicación geográfica	Latitud: [REDACTED]	Longitud: [REDACTED]	
Estado: Guerrero	Municipio: [REDACTED]	Localidad: [REDACTED]	
Fuente	Por Denuncia / Solicitud	De la Instrucción de PF X	
Inicio	Fecha: 23-DIC-2014	Hora: 08:30 hrs	
Conclusión	Fecha: 23-DIC-2014	Hora: 13:00 hrs	
Acciones (Resumen en orden cronológico)	Aproximadamente a las 8:30 hrs. El Agrupamiento de Caballería partió de las instalaciones del [REDACTED] en búsqueda de los estudiantes normalistas desaparecidos con destino a la ubicación geográfica asignada recorriendo una distancia aproximada de 24 km hasta el punto, en un tiempo aproximado de 45 minutos. El recorrido se hizo a bordo de tres camionetas TRAVI con número económico [REDACTED] por mismo de SEEP con número económico [REDACTED] con un total de 25 elementos.		
Resultados (Datos básicos de identificación)	Al lugar de lugar asignado se encontró un terreno aproximado de una hectárea en el mismo se encuentra [REDACTED] que abastece [REDACTED]		
Clave de Transporte Utilizado	[REDACTED]	Clave de Equipo Utilizado	[REDACTED]
Observaciones	[REDACTED]		
Unidad administrativa	División Gendarmería	Coordinación Operaciones Especiales	Agrupamiento [REDACTED]
Mando responsable	Grado / Nombre completo P.T. [REDACTED]	No. Expediente	[REDACTED]
Anexo(s) (Evidencia fotográfica, video, documentos, etc)	No. 4	Tipo Fotografico	Contenido Imágenes de la búsqueda.

La información contenida en el presente documento es auditable, confidencial y/o reservada en términos de la Ley Federal de Transparencia y Acceso a la Información Pública Gubernamental

FTAIPG  
 Art. 18  
 Fracción II  
 Motivación 2

SOPORTE FOTOGRÁFICO

No de FOLIO: [REDACTED]  
FECHA: 23/12/2014




DEVIDAS...  
L DE LA  
SPECIAL  
DELINC  
PA  
INV

N... IDOS  
O... qud

**HOJA DE VERIFICACIÓN DE BÚSQUEDA POR SECTOR**

Objetivo de Búsqueda	Clave [REDACTED]	Descripción: Zona de río entre [REDACTED] y la localidad de [REDACTED]	
Clave Sitio de Inspección	[REDACTED]	Presencia de Familiares	Si No X
Ubicación geográfica	Latitud: [REDACTED]	Longitud: [REDACTED]	
Estado:	Municipio: [REDACTED]	Localidad: [REDACTED]	
Fuente	Por Denuncia / Solicitud [REDACTED]		
Inicio	Fecha: 24 de diciembre 2014	Hora: 11:50 hrs	
Conclusión	Fecha: 24 de diciembre 2014	Hora: 19:50 hrs	
Acciones (Resumen en orden cronológico)	Se arribó a las 14:35 hrs al municipio de [REDACTED] al mando de 21 elementos más, en las unidades con números económicos [REDACTED] una vez llegando al lugar procedimos a formar una patrulla de reconocimiento esto con la finalidad de ubicar las coordenadas.		
Resultados (Datos básicos de identificación)	Obteniendo un resultado negativo en cual no se encontró rastro de los 43 estudiantes desaparecidos, esto se debe a que las coordenadas indicadas dan a la entrada de las [REDACTED]		
Clave de Transporte Utilizado	[REDACTED]	Clave de Equipo Utilizado	[REDACTED]
Observaciones	El punto de las coordenadas es un lugar turístico y de mucha afluencia turística y con presencia policiaca y militar.		
Unidad administrativa	División GENDARMERIA	Coordinación OPERACIONES	Agrupamiento OPERACIONES ESPECIALES
Mando responsable	Grado / Nombre completo Oficial [REDACTED]	No. Exp [REDACTED]	
Anexo(s) (Evidencia fotográfica, video, documentos, etc)	No.4	Tipo fotografía	Contenido Reconocimiento

La información contenida en el presente documento es auditable, confidencial y/o reservada en términos de la Ley Federal de Transparencia y Acceso a la Información Pública Gubernamental



No. Folio 00164

388

Fecha: 25/12/2014

HOJA DE VERIFICACIÓN DE BÚSQUEDA POR SECTOR

Objetivo de Búsqueda	Clave: [REDACTED]		Descripción: Se ubica al Norte de las [REDACTED]	
Clave Sitio de Inspección	[REDACTED]	Presencia de Familiares	Si <input type="checkbox"/> No <input checked="" type="checkbox"/>	
Ubicación geográfica	Latitud: [REDACTED]	Longitud	[REDACTED]	
Estado:	Municipio: [REDACTED]	Localidad:	[REDACTED]	
Fuente	Por Denuncia / Solicitud	De la Instrucción de PF		
Inicio	Fecha: 25-Dic-2014	Hora: 08:30 hrs.		
Conclusión	Fecha: 25-Dic-2014	Hora: 18:00 hrs.		
Acciones (Resumen en orden cronológico)	Aproximadamente a las 8:30 hrs de punto del [REDACTED] en búsqueda de los estudiantes normalistas desaparecidos, a la ubicación geográfica asignada recorriendo una distancia aproximada de 70 Km en un tiempo aproximado de 4 hrs. El recorrido se hizo a bordo de tres camionetas Titan 4 un jeep con un estado de fuerza de 21 elementos.			
Resultados (Datos básicos de identificación)	Al llegar al lugar asignado se encontró un arroyo sin encontrar hallazgo alguno de los estudiantes normalistas desaparecidos.			
Clave de Transporte Utilizado	[REDACTED]	Clave de Equipo Utilizado	[REDACTED]	
Observaciones	El lugar a reconocer fue de difícil acceso, en el trayecto al punto se encontró una pequeña cueva, no encontrando hallazgo alguno que reportar.			
Unidad administrativa	División	Coordinación	Agrupamiento	
	Gendarmería	Operaciones Especiales	[REDACTED]	
Mando responsable	Grado / Nombre completo	No. Expediente/ F		
	P.T. [REDACTED]	[REDACTED]		
Anexo(s) (Evidencia fotográfica, video, documentos, etc)	No.	Tipo	Contenido	
	4	Fotografías	Imágenes de [REDACTED]	

La información contenida en el presente documento es auditable, confidencial y/o reservada en términos de la Ley Federal de Transparencia y Acceso a la Información Pública Gubernamental

389

SOPORTE FOTOGRÁFICO

FOLIO: [REDACTED]

FECHA: 25/12/2014



SECRETARÍA DE LA  
DEFENSA  
COMANDO EN JEFE  
FOLIO 18  
DE LA  
SPECIAL  
RELINCI  
ADA  
EN INVE  
L DE SE

FTAIPG  
Art. 18  
Fracción II  
Motivación 2

No. Folio: 00165

390

Fecha: 27/12/2014

**HOJA DE VERIFICACIÓN DE BÚSQUEDA POR SECTOR**

<b>Objetivo de Búsqueda</b>	Clave: [REDACTED]	Descripción: Se ubica sobre la [REDACTED]	
<b>Clave Sitio de Inspección</b>	[REDACTED]	<b>Presencia de Familiares</b>	<input type="checkbox"/> Si <input checked="" type="checkbox"/> No
<b>Ubicación geográfica</b>	Latitud: [REDACTED]	Longitud: [REDACTED]	
<b>Estado: Guerrero</b>	Municipio: [REDACTED]	Localidad: [REDACTED]	
<b>Fuente</b>	Por Denuncia / Solicitud	De la Instrucción de PF X	
<b>Inicio</b>	Fecha: 27/12/2014	Hora: 08:30	
<b>Conclusión</b>	Fecha: 27/12/2014	Hora: 14:30	
<b>Acciones</b> (Resumen en orden cronológico)	Se partió de las instalaciones del [REDACTED] del [REDACTED] hacia el punto asignado a la búsqueda de los 42 estudiantes normalistas desaparecidos; con un estado de fuerza de 25 elementos a bordo de 3 Titán y una Jeep Wrangler; recorriendo aproximadamente 80 kilómetros en un tiempo de una hora y media.		
<b>Resultados</b> (Datos básicos de identificación)	A la llegada al punto asignado, se hizo un reconocimiento de la zona en donde se inspeccionó e [REDACTED] no encontrando hallazgo alguno.		
<b>Clave de Transporte Utilizado</b>	[REDACTED]	<b>Clave de Equipo Utilizado</b>	[REDACTED]
<b>Observaciones</b>	Se recorrió una distancia aproximada de 2 kilómetros alrededor de las [REDACTED] no encontrando hallazgo que permita localizar a los estudiantes normalistas desaparecidos.		
<b>Unidad administrativa</b>	División Gendarmería	Coordinación Operaciones Especiales	Agrupamiento Caballería
<b>Mando responsable</b>	Grado / Nombre completo: [REDACTED]		No. Expediente/ Firma: [REDACTED]
<b>Anexo(s)</b> (Evidencia fotográfica, video, documentos, etc)	No. 4	Tipo Fotográfico	Contenido Imágenes de la búsqueda

La información contenida en el presente documento es auditable, confidencial y/o reservada en términos de la Ley Federal de Transparencia y Acceso a la Información Pública Gubernamental





SOPORTE FOTOGRÁFICO

397

No de Folio

Fecha: 27/12/2014



GENERAL DE LA REPÚBLICA  
ESPECIALIZADA EN  
DE DELINCUENCIA  
NIZADA  
DA EN INVESTIGACIÓN  
RIA DE SEQUESTRO

FTAIPG  
Art. 18  
Fracción II  
Motivación 2

No. Folio 00166

392

Fecha: 27/12/14

HOJA DE VERIFICACIÓN DE BÚSQUEDA POR SECTOR

Objetivo de Búsqueda	Clave: [REDACTED]		Descripción: Se ubica en la zona [REDACTED]	
Clave Sitio de Inspección	[REDACTED]	Presencia de Familiares	___ Si <input checked="" type="checkbox"/> No	
Ubicación geográfica	Latitud: [REDACTED]	Longitud	[REDACTED]	
Estado: Guerrero	Municipio [REDACTED]	Localidad:	[REDACTED]	
Fuente	Por Denuncia / Solicitud		De la Instrucción de PF	
Inicio	Fecha: 27/12/14	Hora:	08:14 hrs	
Conclusión	Fecha: 27/12/14	Hora:	14:00 hrs	
Acciones (Resumen en orden cronológico)	Se partió de las instalaciones del [REDACTED] en búsqueda de los 42 estudiantes normalistas desaparecidos en total de 25 cheques a bordo de 2 Titan y 2 Jeep Wrangler, recorriendo una distancia aproximada de 26 km en un tiempo aproximado de 1 hr 20 min.			
Resultados (Datos básicos de identificación)	A la llegada al punto, nos encontramos con una cueva en la cual pasaba [REDACTED] se hizo un reconocimiento del lugar no encontrando hallazgo alguno			
Clave de Transporte Utilizado	[REDACTED]	Clave de Equipo Utilizado	[REDACTED]	
Observaciones	Por las condiciones de la zona, fue algo difícil bajar hasta este punto.			
Unidad administrativa	División Gendarmería	Coordinación Operaciones Especiales	Agrupamiento Cahuatlán	
Mando responsable	Grado / Nombre completo P.I. [REDACTED]		No. Expediente/ Firma [REDACTED]	
Anexo(s) (Evidencia fotográfica, vídeo, documentos, etc)	No. 4	Tipo Fotográfico	Contenido Imágenes de búsqueda.	

SOPORTE FOTOGRÁFICO

393

FOLIO

FECHA: 27/12/2014



ME  
CALC  
ESPE  
E DE  
ZAO  
A EN  
RIA

.FTAIPG  
Art. 18  
Fracción II  
Motivación 2

No. Folio: 00167  
Fecha: 02/01/2015

394

**HOJA DE VERIFICACIÓN DE BÚSQUEDA POR SECTOR**

Objetivo de Búsqueda	Clave: [REDACTED]		Descripción: Se ubica entre los municipio de [REDACTED]	
Clave Sitio de Inspección	[REDACTED]	Presencia de Familiares		<input type="checkbox"/> Si <input checked="" type="checkbox"/> No
Ubicación geográfica	Latitud: [REDACTED]	Longitud: [REDACTED]		
Estado: Morelos	Municipio: [REDACTED]	Localidad: [REDACTED]		
Fuente	Por Denuncia / Solicitud		De la Instrucción de PF X	
Inicio	Fecha: 02/01/2015		Hora: 11:15	
Conclusión	Fecha: 02/01/2015		Hora: 15:29	
Acciones (Resumen en orden cronológico)	Se partió de las instalaciones del [REDACTED] 21 elementos de Operaciones Especiales con dirección al municipio de [REDACTED] a bordo de 4 vehículos balizados, arribando a la orilla de la laguna ubicada sobre la calle [REDACTED]; donde se realizó un reconocimiento de la zona, para localización de los 42 estudiantes normalistas desaparecidos, retirándonos del lugar a las 15:29 horas, reincorporarnos a la base del agrupamiento a las 21:30 horas			
Resultados (Datos básicos de identificación)	El resultado fue negativo, ya que las coordenadas se ubican en el centro de la laguna de aproximadamente 2000 metros de circunferencia, donde no se pudo apreciar manifestación de vida. Se recorrieron los alrededores de la laguna con resultados negativos para la búsqueda.			
Clave de Transporte Utilizado	[REDACTED]	Clave de Equipo Utilizado	[REDACTED]	
Observaciones	En el lugar se observó que las coordenadas se ubican a 955 metros de la orilla hacia el centro de la laguna.			
Unidad administrativa	División Gendamería	Coordinación Operaciones Especiales		Agrupamiento Operaciones Especiales
Mando responsable	Grado / Nombre completo Suboficial [REDACTED]		No. Expediente	Firma [REDACTED]
Anexo(s) (Evidencia fotográfica, video, documentos, etc)	No. 4	Tipo Fotografía (imágenes)	Contenido Patrullaje y reconocimiento	


La información contenida en el presente documento es auditable, confidencial y/o reservada en términos de la Ley Federal de Transparencia y Acceso a la Información Pública Gubernamental

395

SOPORTE FOTOGRAFICO

No. FOLIO

FECHA: 02/01/2015



J.FTAIPG  
Art. 18  
Fracción II  
Motivación 2

No. Folio: 00168  
 Fecha: 02/01/2015

396

**HOJA DE VERIFICACIÓN DE BÚSQUEDA POR SECTOR**



<b>Objetivo de Búsqueda</b>	Clave [REDACTED]	<b>Descripción:</b> Se encuentra al Este del [REDACTED]	
<b>Clave Sitio de Inspección</b>	[REDACTED]	<b>Presencia de Familiares</b>	<input type="checkbox"/> Si <input checked="" type="checkbox"/> No
<b>Ubicación geográfica</b>	Latitud: [REDACTED]	Longitud:	[REDACTED]
<b>Estado: Morelos</b>	Municipi [REDACTED]	Localidad	[REDACTED]
<b>Fuente</b>	Por Denuncia / Solicitud	De la Instrucción de PF X	
<b>Inicio</b>	Fecha: 02/01/2015	Hora: 12:05	
<b>Conclusión</b>	Fecha: 02/01/2015	Hora: 18:00	
<b>Acciones</b> (Resumen en orden cronológico)	Se partió de las instalaciones del Recinto Ferial 21 elementos de Operaciones Especiales con dirección al municipio de [REDACTED], a borde de 4 vehículos balizados, al llegar se realizó un reconocimiento de la zona para la localización de los 42 estudiantes normalistas desaparecidos, retirándonos del lugar a las 18:00 horas para incorporarnos a la base del agrupamiento a las 21: 30 horas.		
<b>Resultados</b> (Datos básicos de identificación)	El resultado fue negativo, ya que las coordenadas se ubican al centro de un lago el cual recibe el nombre [REDACTED] orillas del cual se encontraban pobladores quienes manifestaron que el lugar siempre ha sido tranquilo, se recorrió alrededor de la zona con resultado negativo para la búsqueda.		
<b>Clave de Transporte Utilizado</b>	[REDACTED]	<b>Clave de Equipo Utilizado</b>	[REDACTED]
<b>Observaciones</b>	En el lugar se observó que las coordenadas se ubican a 598 metros de la orilla hacia el centro del lago.		
<b>Unidad administrativa</b>	División Gendarmería	Coordinación Operaciones Especiales	Agente Operaciones Especiales [REDACTED]
<b>Mando responsable</b>	Grado / Nombre completo Oficial [REDACTED]	No. Expediente/ Firma	[REDACTED]
<b>Anexo(s)</b> (Evidencia fotográfica, video, documentos , etc)	No. 4	Tipo Fotografía (imágenes)	Contenido Patrullaje y reconocimiento

La información contenida en el presente documento es auditable, confidencial y/o reservada en términos de la Ley Federal de Transparencia y Acceso a la Información Pública Gubernamental

SOPORTE FOTOGRAFICO

397

No. FOLIO: [REDACTED]  
FECHA: 02/01/2015



DE LA REPUBLICA  
SPECIALIZADA EN  
ELIMINACION  
DE LA  
INVESTIGACION  
DE SEQUESTROS

FTAIPG  
Art. 18  
Fracción II  
Motivación 2

**HOJA DE VERIFICACIÓN DE BÚSQUEDA POR SECTOR**

<b>Objetivo de Búsqueda</b>	Clave [REDACTED]	<b>Descripción:</b> Se encuentra en la carretera [REDACTED] Alpuyeca [REDACTED]	
<b>Clave Sitio de Inspección</b>	[REDACTED]	<b>Presencia de Familiares</b>	<input type="checkbox"/> Si <input checked="" type="checkbox"/> No
<b>Ubicación geográfica</b>	<b>Latitud:</b> [REDACTED]	<b>Longitud:</b> [REDACTED]	
<b>Estado: Morelos</b>	<b>Municipio:</b> [REDACTED]	<b>Localidad:</b> [REDACTED]	
<b>Fuente</b>	Por Denuncia / Solicitud	De la Instrucción de PF	
<b>Inicio</b>	Fecha: 02/01/2015	Hora: 13:40	
<b>Conclusión</b>	Fecha: 02/01/2015	Hora: 17:40	
<b>Acciones</b> (Resumen en orden cronológico)	Siendo aproximadamente las 13:40 horas arribamos al punto, en las coordenadas ya mencionadas, la ubicación se localiza a las afueras del poblado [REDACTED] la orilla de la carretera [REDACTED]. Sobre dicho punto se encontró un invernadero de jitomate de aproximadamente 950 metros cuadrados, donde nos entrevistamos con una señora de nombre [REDACTED]		
<b>Resultados</b> (Datos básicos de identificación)	Se recorrieron los alrededores de la zona con resultados negativos ya que no se encontró indicio alguno de los 42 estudiantes normalistas desaparecidos, retirándonos del lugar a las 17:40 horas.		
<b>Clave de Transporte Utilizado</b>	[REDACTED]	<b>Clave de Equipo Utilizado</b>	[REDACTED]
<b>Observaciones</b>	Hago mención que dicho reconocimiento fue hecho vía pie tierra.		
<b>Unidad administrativa</b>	División Gendarmería	Coordinación Operaciones Especiales	Agrupamiento Operaciones Especiales
<b>Mando responsable</b>	Grado / Nombre completo Suboficial [REDACTED]	No [REDACTED]	
<b>Anexo(s)</b> (Evidencia fotográfica, vídeo, documentos, etc)	No. 4	Tipo Fotografía (imágenes)	Contenido Patrullaje y reconocimiento


La información contenida en el presente documento es auditable, confidencial y/o reservada en términos de la Ley Federal de Transparencia y Acceso a la Información Pública Gubernamental



SOPORTE FOTOGRAFICO

399

No. FOLIO: [REDACTED]  
FECHA: 02/01/2015



AL DE LA REPUBLICA  
ESPECIALIZADA EN  
DELEGACION  
ADJ  
ACIO

FTAIPG  
Art. 18  
Fracción II  
Motivación 2

400

**HOJA DE VERIFICACIÓN DE BÚSQUEDA POR SECTOR (INICIAL)**

<b>Objetivo de Búsqueda</b>	Clave: [REDACTED]	<b>Descripción:</b> Se encuentra a [REDACTED]	
<b>Inspección</b>	[REDACTED]	<b>Presencia de familiares</b>	<input type="checkbox"/> Si <input checked="" type="checkbox"/> No
<b>Ubicación geográfica</b>	<b>Latitud:</b> [REDACTED]	<b>Longitud:</b> [REDACTED]	
<b>Estado: Morelos</b>	<b>Municipio:</b> [REDACTED]	<b>Localidad:</b> [REDACTED]	
<b>Fuente</b>	Por denuncia / Solicitud	De la Instrucción de PF	
<b>Inicio</b>	Fecha 02 de Enero 2015	<b>Hora</b>	11:20
<b>Conclusión</b>	Fecha 02 de Enero 2015	<b>Hora</b>	15:30
<b>Acciones</b> (Resumen en orden cronológico)	Se partió de las instalaciones del Recinto Ferial 21 elementos de Operaciones Especiales con dirección al municipio [REDACTED] a bordo de 4 vehículos balizados arribando a la orilla de una laguna con las coordenadas: [REDACTED] donde se realizó un reconocimiento de la zona, para la localización de los 42 estudiantes normalistas desaparecidos, retirándonos del lugar a las 15:30, reincorporándonos a la base del agrupamiento a las 21:30 horas.		
<b>Resultados</b> (De los básicos de identificación)	Se llevó a cabo un recorrido por las cercanías de la laguna obteniendo un resultado negativo debido a que no se localizaron hallazgos que permitan conocer el paradero de los estudiantes normalistas desaparecidos.		
<b>Clave de Transporte Utilizado</b>	[REDACTED]	<b>Clave de Equipo Utilizado</b>	[REDACTED]
<b>Observaciones</b>	La laguna tiene una extensión aproximada de 2000 metros cuadrados.		
<b>Unidad administrativa</b>	<b>División</b> Gendarmería	<b>Coordinación</b> Operaciones Especiales	<b>Agrupamiento</b> Operaciones Especiales
<b>Mando responsable</b>	<b>Grado / Nombre completo</b> Policía Tercero [REDACTED]	<b>No. Expediente</b>	[REDACTED]
<b>Anexo(s)</b> (Evidencia fotográfica, video, documentos, etc.)	NO. 04	<b>Tipo Fotografía</b> ( imágenes)	<b>Contenido</b> Patrullaje y reconocimiento


La información contenida en el presente documento es auditable, confidencial y/o reservada en términos de la Ley Federal de Transparencia y Acceso a la Información Pública Gubernamental

2/01

SOPORTE FOTOGRAFICO

No. FOLIO

FECHA: 02/01/2015



MEMORANDUM  
AL D  
SPE  
DE  
EN  
(4)

.FTAIPG  
Art. 18  
Fracción II  
Motivación 2

No. Folio: 00171  
 Fecha: 16 / 01 / 2015

402

**HOJA DE VERIFICACIÓN DE BÚSQUEDA POR SECTOR**

<b>Objetivo de</b> [Redacted]	<b>Clave</b> [Redacted]	<b>Descripción:</b> Se localiza al Este de la comunidad [Redacted] en el municipio de Jotutla Morelos.	
<b>Clave Sitio de Inspección</b>	[Redacted]	<b>Presencia de Familiares</b>	Si <input checked="" type="checkbox"/> No
<b>Ubicación geográfica</b>	<b>Latitud:</b> [Redacted]	<b>Longitud:</b> [Redacted]	
<b>Estado: Morelos</b>	<b>Municipio:</b> [Redacted]	<b>Localidad:</b> [Redacted]	
<b>Fuente</b>	Por Denuncia / Solicitud X	De la Instrucción de PF	
<b>Inicio</b>	Fecha: 16/01/2015	Hora: 0915 Horas	
<b>Conclusión</b>	Fecha: 16/01/2015	Hora: 1435 Horas	
<b>Acciones</b> (Resumen en orden cronológico)	Siendo aproximadamente las 12:30 horas arribamos al punto, en coordenadas (N [Redacted] [Redacted] dicha ubicación se localiza a las afueras del [Redacted] Sobre dicho punto procedimos a realizar un patrullaje y reconocimiento a los alrededores de dichas coordenadas, indentificando una chosa en las inmediaciones del paraje pero sin evidencia alguna para la localización de los 42 estudiantes normalistas desaparecidos.		
<b>Resultados</b> (Datos básicos de identificación)	Los resultados fueron negativos ya que no se encontró indicio alguno de los 42 estudiantes normalistas desaparecidos, retirándonos del lugar a las 14:35 horas.		
<b>Clave de Transporte Utilizado</b>	[Redacted]	<b>Clave de Equipo Utilizado</b>	[Redacted]
<b>Observaciones</b>	En el cuarto se observaron varias imágenes religiosas. Hago mención que dicho reconocimiento fue hecho vía terrestre, para la búsqueda de los 42 estudiantes normalistas desaparecidos.		
<b>Unidad administrativa</b>	<b>División</b> Gendarmería	<b>Coordinación</b> Operaciones	<b>Agrupamiento</b> Operaciones Especiales
<b>Mando responsable</b>	<b>Grado / Nombre completo</b> Policia Tercero [Redacted]	<b>No. Expediente/ Firma</b> [Redacted]	
<b>Anexo(s)</b> (Evidencia fotográfica, video, documentos, etc.)	<b>No.</b> (4)	<b>Tipo Fotografías</b> (imágenes)	<b>Contenido</b> Imágenes de búsqueda


La información contenida en el presente documento es auditable, confidencial y/o reservada en términos de la Ley Federal de Transparencia y Acceso a la Información Pública Gubernamental

FTAIPG  
 art. 18  
 Fracción II  
 Motivación 2

SOPORTE FOTOGRAFICO

403

No. FOLIO: [REDACTED]  
FECHA: 16/01/2015




DE LA REPUBLICA  
EQUIVOCOS EN  
LINEA DE  
A  
INVESTIGACION  
DE SECRETARIA

FTAIPG  
Art. 18  
Fracción II  
Motivación 2

401

**HOJA DE VERIFICACIÓN DE BÚSQUEDA POR SECTOR**

<b>Objetivo de Búsqueda</b>	Clave: [REDACTED]	<b>Descripción:</b> Se ubica entre los municipios de [REDACTED]	
<b>Clave Sitio de Inspección</b>	[REDACTED]	<b>Presencia de Familiares</b>	<input type="checkbox"/> Si <input checked="" type="checkbox"/> No
<b>Ubicación geográfica</b>	Latitud: [REDACTED]	Longitud: [REDACTED]	
<b>Estado:</b>	Municipio: [REDACTED]	Localidad: [REDACTED]	
<b>Fuente</b>	De la información	De la Instrucción	
<b>Inicio</b>	Fecha: 29 Diciembre 2014	Hora: 10:47 horas	
<b>Conclusión</b>	Fecha: 29 Diciembre 2014	Hora: 18:40 horas	
<b>Acciones</b> (Resumen en orden cronológico)	<p>10:47 horas aproximadamente 23 elementos pertenecientes al Agrupamiento de Operaciones Especiales salimos de la base rumbo al objetivo donde tenemos que localizar un punto con las coordenadas [REDACTED] en busca de los 42 estudiantes normalistas de Ayotzinapan desaparecidos.</p> <p>12:50 horas aproximadamente en nuestra ruta pasamos por el poblado de Jojutla</p> <p>13:36 horas llegamos a 500 metros de las coordenadas [REDACTED] de la ubicación geográfica;</p> <p>13:50 horas aproximadamente Se realiza punto de reunión de organización para tomar las medidas de seguridad, dividiendo la sección en dos grupos, El primer grupo de seguridad de 9 elementos y un responsable el cual estableció un punto de seguridad distribuyendo los vehículos oficiales de manera táctica.</p> <p>14:00 horas aproximadamente el segundo grupo de 13 elementos bajo mi mando realizamos técnicas y tácticas de patrullaje a pie tierra en busca del punto y las coordenadas mencionadas</p> <p>14:20 horas aproximadamente se localizo las coordenadas del punto de búsqueda donde se estableció un círculo de seguridad y se designo una patrulla de reconocimiento a inspeccionar la zona.</p> <p>14: 35 horas aproximadamente se tomo fotos y recabaron los datos del punto y de las coordenadas indicadas y se concluyo sin encontrar nada relevante.</p> <p>14:55 horas aproximadamente se partió y emprendió la marcha en dirección a la base del Agrupamiento de Operaciones Especiales ubicada en Iguala de Independencia Guerrero.</p> <p>18:50 horas aproximadamente se llega a la a la base del Agrupamiento de Operaciones Especiales ubicada en Iguala de Independencia Guerrero. sin novedad.</p>		
<b>Resultados</b> (Datos básicos de identificación)	En el punto de búsqueda y coordenadas asignadas se encontraron las ruinas de lo que al parecer era la antigua presa del [REDACTED] así como huellas o pisadas de lo que pudieran ser animales de la localidad, en el mismo lugar se observaron huertas de árboles y campos de sembradío.		
<b>Clave de Transporte Utilizado</b>	[REDACTED]	<b>Clave de Equipo Utilizado</b>	[REDACTED]
<b>Observaciones</b>	En el lugar se aprecia el rio con un nivel muy bajo de agua y no se noto presencia humana a sus alrededores.		




FTAIPG  
Art. 18  
Fracción II  
Motivación 2

			Especiales
Mando responsable	Grado / Nombre completo Suboficial. [REDACTED]	No. Expediente/Firma [REDACTED]	
Anexo(s) (Evidencia fotográfica, video, documentos, etc)	No. 4	Tipo fotos	Contenido Imágenes de la búsqueda.

4/05

La información contenida en el presente documento es auditable, confidencial y/o reservada en términos de la Ley Federal de Transparencia y Acceso a la Información Pública Gubernamental




SOPORTE FOTOGRAFICO

406

No. FOLIO

FECHA: 29/12/2014



AL DE LA REPUBLICA  
SPECIALIZADA EN  
DE INFLUENCIA  
ADA  
EN INVESTIGACION  
A DE SE

.FTAIPG  
Art. 18  
Fracción II  
Motivación 2



No. Folio: 00173  
Fecha: 29/12/2014

HOJA DE VERIFICACIÓN DE BÚSQUEDA POR SECTOR

Objetivo de	Clave: [REDACTED]		Descripción:	
Clave Sitio de Inspección	[REDACTED]	Presencia de Familiares	<input type="checkbox"/> SI <input checked="" type="checkbox"/> No	
Ubicación geográfica	Latitud: [REDACTED]	Longitud:	[REDACTED]	
Estado:	Municipio [REDACTED]	Localidad	[REDACTED]	
Fuente	De la información		De la Instrucción	
Inicio	Fecha: 29 de Diciembre de 2014		Hora: 0915 Hs	
Conclusión	Fecha: 29 de Diciembre de 2014		Hora: 1820 Hs	
Acciones (Resumen en orden cronológico)	siendo las 1010 Hs salimos a bordo de las unidades Jeep Wrangler con número económico [REDACTED] issan Titán con número económico [REDACTED] con 22 elementos de escala básica al mando de quien suscribe, con el fin de ubicar a los 42 estudiantes normalistas desaparecidos de la normal Rural de Ayotzinapan. Nos dirigimos por la carretera [REDACTED] en el entronque sobre la brecha de las mesas, 1630 Hs arribamos al poblado de la junta perteneciente al municipio de [REDACTED]			
Resultados (Única búsqueda de identificación)	Al llegar al lugar se realizó un patrullaje de la zona para identificar algunos puntos de importancia en donde se pudo ubicar una choza y unos contenedores que en su interior tenían peces los cuales se encontraban en las coordenadas proporcionadas, al asegurar el lugar no se encontró a ninguna persona en dicho sitio, tal lugar se encontro a las orillas de la [REDACTED] (se anexan fotografías), siendo las 1700 Hs regresamos del servicio, incorporándonos a la base de operación a las 2230 Hs.			
Clave de Transporte Utilizado	[REDACTED]	Clave de Equipo Utilizado	[REDACTED]	
Observaciones	El acceso al poblado de contaba con vías de comunicación de 2° y 3° nivel, cabe mencionar que al llegar a las coordenadas el camino era demasiado sinuoso, nos encontramos con una choza la cual se encontraba cerca de la presa.			
Unidad administrativa	División Gendarmería	Coordinación Dirección General de Operaciones Estratégicas y Unidades Especiales	Agrupamiento Operaciones Especiales	
Mando responsable	Grado / Nombre completo Suboficial [REDACTED]		No. Expediente/ Firma [REDACTED]	
Anexo(s) (Evidencia fotográfica, video, documentos, etc)	No. 04	Tipo Fotografía	Contenido Patrullaje y reconocimiento	

La información contenida en el presente documento es auditable, confidencial y/o reservada en términos de la Ley Federal de Transparencia y Acceso a la Información Pública Gubernamental


FTAIPG  
Art. 18  
Fracción II  
Motivación 2

SOPORTE FOTOGRAFICO

No. FOLIO



FECHA: 29/12/2014



ESTADOS UNIDOS MEXICANOS  
SECRETARÍA DE LA REPÚBLICA  
SECRETARÍA ESPECIALIZADA EN  
DEFENSA Y PROTECCIÓN CIVIL

FTAIPG  
Art. 18  
Fracción II  
Motivación 2

No. Folio: 00174  
Fecha: 02/01/2015

**HOJA DE VERIFICACIÓN DE BÚSQUEDA POR SECTOR**

<b>Objetivo de Búsqueda</b>	Clave: [REDACTED]		Descripción: Se encuentra en la [REDACTED]	
<b>Clave Sitio de Inspección</b>	[REDACTED]	<b>Presencia de Familiares</b>		<input type="checkbox"/> Si <input checked="" type="checkbox"/> No
<b>Ubicación geográfica</b>	Latitud: [REDACTED]		Longitud: [REDACTED]	
<b>Estado:</b>	<b>Municipio:</b> [REDACTED]		<b>Localidad:</b> [REDACTED]	
<b>Fuente</b>	Por Denuncia / Solicitud		De la Instrucción de PF X	
<b>Inicio</b>	Fecha: 02 de Enero de 2015		Hora: 1520 Hrs	
<b>Conclusión</b>	Fecha: 02 de enero de 2015		Hora: 1647 Hrs	
<b>Acciones</b> (Resumen en orden cronológico)	Siendo las 1428 Hrs salimos en dirección al municipio de [REDACTED] perteneciente a [REDACTED] a borde de 03 CR'S marca Nissan submarca Trail con número económico [REDACTED] 01 Jeep al mando de quien suscribe, con 2 Suboficiales y 21 elementos de escala básica al mando de quien suscribe, con el fin de ubicar y revisar las inmediaciones de las coordenadas [REDACTED] teniendo como referencia la [REDACTED]. A las 1520 Hs llegamos al lugar mencionado para realizar un reconocimiento a bordo de las unidades así como un patrullaje a pie tierra, con el objetivo de dar con el paradero de los 42 estudiantes normalistas desaparecidos en las coordenadas mencionadas.			
<b>Resultados</b> (Datos básicos de identificación)	En el lugar nos entrevistamos con pobladores, quienes se encontraban por los alrededores de la [REDACTED] quienes manifestaron que en el lugar no se ha observado algo extraño fuera de lo común que llamara la atención de los pobladores, por lo que siendo las 1647 Hs, procedimos a incorporar a la base de [REDACTED]			
<b>Clave de Transporte Utilizado</b>	[REDACTED]	<b>Clave de Equipo Utilizado</b>	[REDACTED]	
<b>Observaciones</b>	No se encontraron indicios de los estudiantes			
<b>Unidad administrativa</b>	<b>División</b> Gendarmería	<b>Coordinación</b> Dirección General de Operaciones Estratégicas y Unidades Especiales		<b>Agrupamiento</b> Operaciones Especiales
<b>Mando responsable</b>	<b>Grado / Nombre completo</b> Suboficial [REDACTED]		<b>No. Expediente/ Firma</b> [REDACTED]	
<b>Anexo(s)</b> (Evidencia fotográfica, video, documentos, etc).	<b>No. 06</b>	<b>Tipo</b> Fotografía	<b>Contenido</b> Imágenes representativas de la "Presa Tlalpexco", Patrullaje y reconocimiento	

La información contenida en el presente documento es auditable, confidencial y/o reservada en términos de la Ley Federal de Transparencia y Acceso a la Información Pública Gubernamental




410

SOPORTE FOTOGRAFICO

No. FOLIO:



FECHA: 02/01/2015



**HOJA DE VERIFICACIÓN DE BÚSQUEDA POR SECTOR**




Objetivo de Búsqueda	Clave: [REDACTED]	Descripción: Se encuentra entre [REDACTED] y [REDACTED] el bordo de [REDACTED]	
Clave Sitio de Inspección	[REDACTED]	Presencia de Familiares	<input type="checkbox"/> Si <input checked="" type="checkbox"/> No
Ubicación geográfica	Latitud [REDACTED]	Longitud: [REDACTED]	
Estado:	Municipio [REDACTED]	Localidad: [REDACTED]	
Fuente	Por Denuncia/Solicitud	De la Instrucción PF.	
Inicio	Fecha: 02/01/2015	Hora: 11:00 horas	
Conclusión	Fecha: 02/01/2015	Hora: 16:03 horas	
Acciones (Resumen en orden cronológico)	<p>11:00 horas aproximadamente 22 elementos pertenecientes al Agrupamiento de Operaciones Especiales salimos de la base rumbo al objetivo donde tenemos que localizar un punto con las coordenadas [REDACTED] en busca de los 42 estudiantes normalistas de Ayoiznapan desaparecidos.</p> <p>13:25 horas aproximadamente en nuestra ruta pasamos por el poblado de [REDACTED]</p> <p>15:05 horas llegamos a las coordenadas N 18 [REDACTED] de la ubicación geográfica, se realiza punto de reunión de organización para tomar las medidas de seguridad a los 360°.</p> <p>15:30 horas aproximadamente se tomo fotos y recabaron los datos del punto y de las coordenadas indicadas y se concluyo sin encontrar nada relevante.</p> <p>16:03 horas aproximadamente se partió y emprendió la marcha en dirección al siguiente punto de búsqueda ubicado en el Municipio de [REDACTED]</p>		
Resultados (Datos básicos de identificación)	En el punto de búsqueda y coordenadas asignadas se encontró un bordo, sobre la carretera de terracería en una Y griega, entre los postes de de la red eléctrica con números de serie [REDACTED]		
Clave de Transporte Utilizado	[REDACTED]	Clave de Equipo Utilizado	[REDACTED]
Observaciones	En el lugar se aprecia un bordo, frente a una desviación en forma de Y griega que conducen hacia [REDACTED] no se notó presencia humana a sus alrededores.		
Unidad administrativa	División Gendarmería	Coordinación Operaciones	Agrupamiento Operaciones Especiales
Mando responsable	Grado / Nombre completo Suboficial [REDACTED]	No. Expediente/ Firma	[REDACTED]
Anexo(s) (Evidencia fotográfica, video, documentos, etc.)	No. 4	Tipo fotos	Conten [REDACTED] Imágenes de la búsqueda.

La información contenida en el presente documento es auditable, confidencial y/o reservada en términos de la Ley Federal de Transparencia y Acceso a la Información Pública Gubernamental

SOPORTE FOTOGRAFICO

4/2

No. FOLIO [REDACTED]  
FECHA: 02/01/2015



DE LA REPÚBLICA  
SPECIALIZADA EN  
INFLUENCIA  
INVESTIGACIÓN

FTAIPG  
Art. 18  
Fracción II  
Motivación 2

413

No. Folio: 00176

Fecha: 02/01/2015

**HOJA DE VERIFICACIÓN DE BÚSQUEDA POR SECTOR**

Objetivo de Búsqueda	Clave: [REDACTED]		Descripción: Se localiza entre la comunidad de [REDACTED]
Clave Sitio de Inspección	[REDACTED]	Presencia de Familiares	<input type="checkbox"/> Si <input checked="" type="checkbox"/> No
Ubicación geográfica	Latitud: [REDACTED]	Longitud: [REDACTED]	
Estado:	Municipio: [REDACTED]	Localidad: [REDACTED]	
Fuente	Por Denuncia / Solicitud	De la Instrucción de PF	
Inicio	Fecha: 02/01/2015	Hora: 1315Hs.	
Conclusión	Fecha: 02/01/2015	Hora: 1340 Hs.	
Acciones (Resumen en orden cronológico)	Se realizó un recorrido a bordo de 4 CRPs con dirección al municipio de [REDACTED] el día y hora que se menciona anteriormente, llegando al bordo de [REDACTED] a las 1315 Hs. se realizó la búsqueda de indicios que puedan llevar a la localización de los 43 estudiantes desaparecidos, esta búsqueda se llevó a cabo a pie tierra por la zona del [REDACTED] que no es otra cosa más que un puente que la gente conoce como presa, teniendo el recorrido de búsqueda una duración de media hora, siendo las 1340Hs. procedimos a retirarnos del lugar no habiendo encontrado indicios.		
Resultados (Datos básicos de identificación)	Se obtuvieron resultados negativos ya que no se encontraron indicios que nos lleven a la localización de los estudiantes.		
Clave de Transporte Utilizado	[REDACTED]	Clave de Equipo Utilizado	[REDACTED]
Observaciones	El [REDACTED] es un puente al cual los pobladores lo conocen como [REDACTED] a cual se encuentra en un camino en construcción (brecha) [REDACTED] cual se puede llegar en vehículos.		
Unidad administrativa	División Gendarmería	Coordinación Operaciones	Agrupamiento Operaciones Especiales
Mando responsable	Grado / Nombre completo Suboficial [REDACTED]	No. Expediente/ Firma	[REDACTED]
Anexo(s) (Evidencia fotográfica, video, documentos, etc)	No. 4	Tipo Imágenes fotográficas	Contenido Imágenes representativas de el "bordo [REDACTED]


La información contenida en el presente documento es auditada, confidencial y/o reservada en términos de la Ley Federal de Transparencia y Acceso a la Información Pública Gubernamental

414

SOPORTE FOTOGRAFICO

No. FOLIO: [REDACTED]

FECHA: 02/01/2015





**HOJA DE VERIFICACIÓN DE BÚSQUEDA POR SECTOR**

Objetivo de Búsqueda [REDACTED]	Clave: [REDACTED]	Descripción: Se encuentra ubicado entre atrás del cerro de [REDACTED] y [REDACTED]	
Clave Sitio de Inspección [REDACTED]	[REDACTED]	Presencia de Familiares	<input type="checkbox"/> Si <input checked="" type="checkbox"/> No
Ubicación geográfica	Latitud [REDACTED]	Longitud: [REDACTED]	
Estado:	Municipio: [REDACTED]	Localidad: [REDACTED]	
Fuente	Por Denuncia / Solicitud	De la Instrucción de PF	
Inicio	Fecha: 17/01/15	Hora: 08:30 hrs.	
Conclusión	Fecha: 17/01/15	Hora: 20:30 hrs.	
Acciones (Resumen en orden cronológico)	Se partió de las instalaciones del [REDACTED] guala de la Independencia al punto asignado a la búsqueda de los estudiantes normalistas desaparecidos un total de 36 elementos a bordo de cuatro camionetas TITAN y dos JEEP WRANGLER, recorriendo una distancia aproximada de 179 km en un tiempo aproximado de tres horas.		
Resultados (Datos básicos de identificación)	A la llegada al punto asignado, se encontraron con un barranco, se hizo un reconocimiento del lugar con un radio aproximado de 200 metros a la redonda, no encontrando hallazgo alguno que tuviera que ver con la desaparición de los estudiantes normalista.		
Clave de Transporte Utilizado	[REDACTED]	Clave de Equipo Utilizado	[REDACTED]
Observaciones	Cerca del punto asignado, fueron encontrados cables que al parecer se ocupan para hacer prácticas de tirolesa, en dos niveles de aproximadamente 50 metros lineales.		
Unidad administrativa	División Gendarmería	Coordinación Operaciones Especiales	Agrupamiento Caballería
Mando responsable	Grado / Nombre completo Inspector [REDACTED]	No. Expediente/ Firma [REDACTED]	
Anexo(s) (Evidencia fotográfica, video, documentos, etc)	No. 4	Tipo Fotográfico	Contenido Imágenes de la búsqueda

La información contenida en el presente documento es auditable, confidencial y/o reservada en términos de la Ley Federal de Transparencia y Acceso a la Información Pública Gubernamental

416

SOPORTE FOTOGRAFICO

No. FOLIO [REDACTED]  
FECHA: 17/01/2015



DE LA REPÚBLICA  
SPECIALIZADA EN  
LINCUENSA  
INVESTIGACIÓN

FTAIPG  
Art. 18  
Fracción II  
Motivación 2

No. Folio: 00178  
Fecha: 26 / 02 / 15

HOJA DE VERIFICACIÓN DE BÚSQUEDA POR SECTOR

Objetivo de [REDACTED]	Clave [REDACTED]	Descripción: Búsqueda y localización de los 42 normalistas desaparecidos.	
Clave Sitio de Inspección [REDACTED]	[REDACTED]	Presencia de Familiares	<input type="checkbox"/> Si <input checked="" type="checkbox"/> No
Ubicación geográfica	Latitud: [REDACTED]	Longitud: [REDACTED]	
Estado:	Municipio [REDACTED]	Localidad: [REDACTED]	
Fuente	De la información	De la instrucción	
Inicio	Fecha: 26 FEBRERO 2015	Hora: 12:52 horas	
Conclusión	Fecha: 26 febrero 2015	Hora: 13:10 horas	
Acciones (Resumen en orden cronológico)	<p>Siendo las 9:50 hrs. aproximadamente 22 elementos pertenecientes al Agrupamiento de Operaciones Especiales y 3 elementos de investigación salimos del [REDACTED] rumbo a las coordenadas N [REDACTED] en busca de los 42 estudiantes normalistas de Ayotzinapan desaparecidos.</p> <p>Siendo aproximadamente las 12:52 hrs. arribamos al lugar indicado en [REDACTED] municipio de [REDACTED] dicho lugar donde se encontraban las coordenadas se encontró un puente vehicular donde se procedió a realizar un reconocimiento del punto indicado en donde no se encontraron resultados positivos en cuanto a la búsqueda realizada, por lo que procedimos retirarnos del lugar siendo aproximadamente la 13:10 hrs con dirección a la búsqueda de el siguiente punto de reconocimiento.</p>		
Resultados (Datos básicos de identificación)	En el punto de búsqueda y coordenadas asignadas solo se pudo encontrar la localización de un puente vehicular poco transitado.		
Clave de Transporte Utilizado	[REDACTED]	Clave de Equipo Utilizado	[REDACTED]
Observaciones	Cabe mencionar que el punto se encontraba en un lugar de terracería de difícil acceso.		
Unidad administrativa	División Gendarmería	Coordinación Operaciones	Agrupamiento Operaciones Especiales
Mando responsable	Grado / Nombre completo Oficial. [REDACTED]	No. Expediente	[REDACTED]
Anexo(s) (Evidencia fotográfica, video, documentos, etc.).	No. 4	Tipo fotos	Contenido Imagenes de la busqueda.


La información contenida en el presente documento es auditable, confidencial y/o reservada en términos de la Ley Federal de Transparencia y Acceso a la Información Pública Gubernamental  
ANEXO CLAVES

FTAIPG  
Art. 18  
Fracción II  
Motivación 2

SOPORTE FOTOGRÁFICO

No. FOLIO

FECHA: 26/02/2015



DE LA REPÚBLICA  
SPECIALIZADA EN  
LINCUENCIA

FTAIPG  
Art. 18  
Fracción II  
Motivación 2

No. Folio: 00179  
Fecha: 26 / 02 / 15

HOJA DE VERIFICACIÓN DE BÚSQUEDA POR SECTOR

Objetivo de Búsqueda	Clave	Descripción: Búsqueda y localización de los 42 normalistas desaparecidos.	
Clave Sitio de Inspección		Presencia de Familiares	<input type="checkbox"/> Si <input checked="" type="checkbox"/> No
Ubicación geográfica	Latitud:	Longitud:	
Estado:	Municipio	Localidad:	
Fuente	De la información	De la Instrucción	
Inicio	Fecha: 26 FEBRERO 2015	Hora: 13:15 horas	
Conclusión	Fecha: 26 febrero 2015	Hora: 13:30 horas	
Acciones (Resumen en orden cronológico)	<p>Siendo las 9:50 hrs. aproximadamente 22 elementos pertenecientes al Agrupamiento de Operaciones Especiales y 3 elementos de investigación salimos del hotel rumbo a las coordenadas N en busca de los 42 estudiantes normalistas de Ayotzinapan desaparecidos.</p> <p>Siendo aproximadamente las 13:15 hrs. arribamos al lugar indicado en municipio de un costado de la cancha de basquetbol y la Escuela en donde no se encontró ningún indicio, por lo que procedimos retirarnos del lugar siendo aproximadamente la 13:30 hrs con dirección, llegando a las 20:00 aproximadamente sin novedad.</p>		
Resultados (Datos básicos de identificación)	En el punto de búsqueda y coordenadas asignadas se encontró la y una		
Clave de Transporte Utilizado		Clave de Equipo Utilizado	
Observaciones	Cabe mencionar que el punto se encontraba a escasos tres metros de la carretera de terracería.		
Unidad administrativa	División Gendarmería	Coordinación Operaciones	Agrupamiento Operaciones Especiales
Mando responsable	Grado / Nombre completo Oficial.	No. Expediente	
Anexo(s) (Evidencia fotográfica, video, documentos, etc.).	No. 4	Tipo fotos	Contenido imágenes de la búsqueda.

La información contenida en el presente documento es auditable, confidencial y/o reservada en términos de la Ley Federal de Transparencia y Acceso a la Información Pública Gubernamental  
ANEXO CLAVES

FTAIPG  
Art. 18  
Fracción II  
Motivación 2

SOPORTE FOTOGRÁFICO

No. FOLIO: [REDACTED]

FECHA: 26/02/2015



AL DE LA REPU  
SPECIALIZADO  
DELINCUENC  
DA  
NUNVES

FTAIPG  
Art. 18  
Fracción II  
Motivación 2

No. Folio: 00180  
Fecha: 26 / 02 / 15

HOJA DE VERIFICACIÓN DE BÚSQUEDA POR SECTOR




Objetivo de Búsqueda	Clave	Descripción: Búsqueda y localización de los 42 normalistas desaparecidos.	
Clave Sitio de Inspección		Presencia de Familiares	___ Si X No
Ubicación geográfica	Latitud:	Longitud	
Estado:	Municipio:	Localidad	
Fuente	De la información	De la Instrucción	
Inicio	Fecha: 26 FEBRERO 2015	Hora: 11:25 horas	
Conclusión	Fecha: 26 FEBRERO 2015	Hora: 12:20 horas	
Acciones (Resumen en orden cronológico)	<p>Siendo las 9:50 hrs. aproximadamente 22 elementos pertenecientes al Agrupamiento de Operaciones Especiales y 3 elementos de investigación salimos del hotel [REDACTED] rumbo a las coordenadas [REDACTED] en busca de los 42 estudiantes normalistas de Ayotzinapan desaparecidos.</p> <p>Siendo aproximadamente las 11:25 hrs. arribamos al lugar indicado [REDACTED] municipio [REDACTED] aproximadamente a 100m a un costado de el camino principal de el poblado en donde se procedió a realizar el reconocimiento de el lugar donde se encontraban las coordenadas, obteniendo resultados no favorables, por lo que procedimos retirarnos del lugar siendo aproximadamente la 12:20 hrs con dirección al siguiente punto de reconocimiento, para así continuar con las labores de búsqueda, encontrándonos sin novedad.</p>		
Resultados (Datos básicos de identificación)	En el punto de búsqueda y coordenadas asignadas se encontró terrenos de cultivo.		
Clave de Transporte Utilizado		Clave de Equipo Utilizado	
Observaciones	Cabe mencionar que el punto se encontraba a escasos tres metros de la carretera de terracería.		
Unidad administrativa	División Gendarmería	Coordinación Operaciones	Agrupamiento Operaciones Especiales
Mando responsable	Grado / Nombre completo Oficial.		No. Expediente/ Firma
Anexo(s) (Evidencia fotográfica, vídeo, documentos, etc.).	No. 4	Tipo fotos	Contenido Imágenes de la búsqueda.



La información contenida en el presente documento es auditable, confidencial y/o reservada en términos de la Ley Federal de Transparencia y Acceso a la Información Pública Gubernamental  
ANEXO CLAVES

SOPORTE FOTOGRÁFICO

No. FOLIO: [REDACTED]  
FECHA: 26/02/2015



DE LA REPÚBLI  
SOCIALIZADA EN  
INCUENCIA

.FTAIPG  
Art. 18  
Fracción II  
Motivación 2



No. Folio: 00181  
Fecha: 26 / 02 / 15

HOJA DE VERIFICACIÓN DE BÚSQUEDA POR SECTOR


Objetivo de Búsqueda	Clave [REDACTED]	Descripción: Búsqueda y localización de los 42 normalistas desaparecidos.	
Clave Sitio de Inspección	[REDACTED]	Presencia de Familiares	<input type="checkbox"/> Si <input checked="" type="checkbox"/> No
Ubicación geográfica	Latitud: [REDACTED]	Longitud:	[REDACTED]
Estado: Guerrero.	Municipio: [REDACTED]	Localidad:	[REDACTED]
Fuente	De la información	De la Instrucción	
Inicio	Fecha: 26 FEBRERO 2015	Hora: 15:31 Hs	
Conclusión	Fecha: 26 febrero 2015	Hora: 15:42 Hs.	
Acciones (Resumen en orden cronológico)	<p>Siendo las 09:50 Hs. el Oficial [REDACTED] más 21 elementos pertenecientes al Agrupamiento de Operaciones Especiales y 5 elementos de investigación salimos [REDACTED] de la Ciudad de [REDACTED] Guerrero con destino a las coordenadas [REDACTED] en busca de los 42 estudiantes normalistas de Ayotzinapan desaparecidos.</p> <p>Aproximadamente a las 15:31 Hs. hicimos contacto en las coordenadas [REDACTED] una distancia aproximada de 10 kilómetros del punto de búsqueda, donde encontramos una brecha en construcción, sin acceso aún al lugar de las coordenadas indicadas para la búsqueda, donde el C. [REDACTED] que transitaba por el lugar, refirió que la construcción del camino obstruía un tramo de la brecha, por lo que las unidades no pudieron continuar hasta el punto indicado debido al tipo de terreno montañoso que predomina en la zona.</p> <p>Siendo las 21:30 Hs. nos incorporamos a instalaciones [REDACTED] con las novedades mencionadas.</p>		
Resultados (Datos básicos de identificación)	Sin novedad.		
Clave de Transporte Utilizado	[REDACTED]	Clave de Equipo Utilizado	[REDACTED]
Observaciones	El acceso al lugar de las coordenadas indicadas se encontró obstruido por la construcción de brecha		
Unidad administrativa	División Gendarmería	Coordinación Operaciones	Agrupamiento Operaciones Especiales
Mando responsable	Grado / Nombre completo Oficial [REDACTED]	No. Expediente/ Firma	[REDACTED]
Anexo(s) (Evidencia fotográfica, video, documentos, etc)	No. 4	Tipo fotos	Contenido imágenes de la búsqueda.

La información contenida en el presente documento es auditable, confidencial y/o reservada en términos de la Ley Federal de Transparencia y Acceso a la Información Pública Gubernamental

FTAIPG  
Art. 18  
Fracción II  
Motivación 2

SOPORTE FOTOGRÁFICO

No. FOLIO: [REDACTED]  
FECHA: 26/02/2015



W R  
L  
P  
E  
O

HOJA DE VERIFICACIÓN DE BÚSQUEDA POR SECTOR

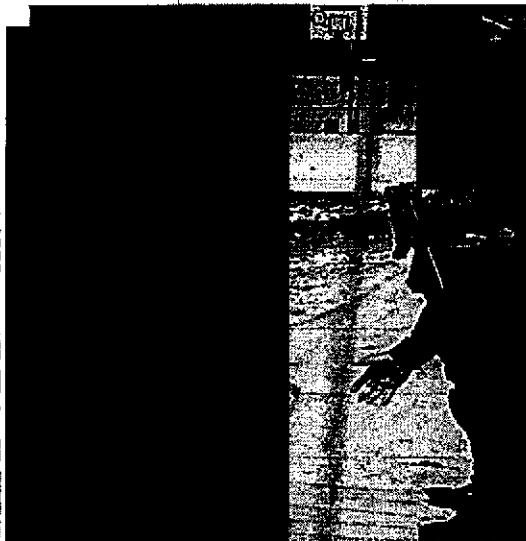
Objetivo de Búsqueda	Clave: [REDACTED]	Descripción: Búsqueda de los 42 estudiantes normalistas desaparecidos	
Clave Sitio de Inspección	[REDACTED]	Presencia de Familiares	<input type="checkbox"/> Sí <input checked="" type="checkbox"/> No
Ubicación geográfica	Latitud: [REDACTED]	Longitud	[REDACTED]
Estado:	Municipio: [REDACTED]	Localidad:	[REDACTED]
Fuente	De la información	De la Instrucción	
Inicio	Fecha: 22 FEBRERO 2015	Hora: 10:30 horas	
Conclusión	Fecha: 22 febrero 2015	Hora: 16:00 horas	
Acciones (Resumen en orden cronológico)	<p>Siendo las 10:30 hrs. aproximadamente 23 elementos pertenecientes al Agrupamiento de Operaciones Especiales y 6 elementos de investigación salimos del [REDACTED] rumbo a las coordenadas [REDACTED] en busca de los 42 estudiantes normalistas de Ayotzinapan desaparecidos.</p> <p>Siendo las 11: 20 hrs. circulando por [REDACTED] municipio de [REDACTED] nos percatamos de una persona a orillas de la carretera la cual a causa de viajar a alta velocidad sufrió un accidente, la cual al hacer contacto con él se le brindaron los primeros auxilios siendo estas aparecer no de gravedad, la persona dijo llamarse [REDACTED] de aproximadamente [REDACTED] el cual dijo vivir en [REDACTED] minutos después una camioneta Nissan con placas [REDACTED] color arena conducida por [REDACTED] reconoció a la persona como su vecino de [REDACTED] ofreciéndose a llevarla hasta su domicilio, aproximadamente a las 11:45 nos retiramos del lugar para seguir con dirección a las coordenadas antes mencionadas.</p> <p>Siendo aproximadamente las 13: 10 hrs. arribamos al lugar indicado, a un costado de la carretera aproximadamente unos 5 metros. En el cual se encontraba una pequeña cañada en donde no se encontró nada, por lo que procedimos a retirarnos del lugar siendo aproximadamente la 13: 30 hrs con dirección al [REDACTED] llegando al hotel a las 16: 00 aproximadamente sin novedad.</p>		
Resultados (Datos básicos de identificación)	No había rastros de la presencia de los 42 estudiantes normalistas		
Clave de Transporte Utilizado	[REDACTED]	Clave de Equipo Utilizado	[REDACTED]
Observaciones	En el lugar se encontró basura y maleza, cabe mencionar que el punto se encontraba a escasos tres metros de la carretera de terracería.		
Unidad administrativa	División Gendarmería	Coordinación Operaciones	Agrupamiento Operaciones Especiales
Mando responsable	Grado / Nombre completo Oficial. [REDACTED]		No. Expediente [REDACTED]
Anexo(s) (Evidencia fotográfica, video, documentos, etc)	No. 4	Tipo fotos	Contenido imagenes de la búsqueda.

La información contenida en el presente documento es auditable, confidencial y/o reservada en términos de la Ley Federal de Transparencia y Acceso a la Información Pública Gubernamental

SOPORTE FOTOGRÁFICO

No. FOLIO: [REDACTED]

FECHA: 22/02/2015



DE LA  
PESCA  
LIND

No. Folio: 00183

Fecha: 03/03/2015

**HOJA DE VERIFICACIÓN DE BÚSQUDA POR SECTOR**


Objetivo de Búsqueda	Clave [REDACTED]	Descripción: Búsqueda de los 42 estudiantes desaparecidos	
Clave Sitio de Inspección	[REDACTED]	Presencia de Familiares	<input type="checkbox"/> Si <input checked="" type="checkbox"/> No
Ubicación geográfica	Latitud [REDACTED]	Longitud	[REDACTED]
Estado: Guerrero	Municipio: [REDACTED]	Localidad:	[REDACTED]
Fuente	Por Denuncia / Solicitud	De la Instrucción de PF	
Inicio	Fecha: 03/03/2015	Hora:	17:30
Conclusión	Fecha: 03/03/2015	Hora:	18:10
Acciones (Resumen en orden cronológico)	<p>Siendo las 11:30:00 horas el Suboficial [REDACTED] con 21 elementos pertenecientes al Agrupamiento de Operaciones Especiales salimos con destino a [REDACTED] a las coordenadas [REDACTED] en busca de los 42 estudiantes normalistas desaparecidos.</p> <p>Aproximadamente a las 17:00 horas arribamos a 7 kilómetros de las coordenadas sin lograr acceder a las mismas puesto que no hay continuación del camino y sólo se llega a un punto donde se observan a la distancia cerros.</p> <p>Iniciamos el regreso a la base a las 18:10 aproximadamente.</p>		
Resultados (Datos básicos de identificación)	En el lugar al que se llegó no se observó algo que permita localizar a los estudiantes normalistas desaparecidos.		
Clave de Transporte Utilizado	[REDACTED]	Clave de Equipo Utilizado	[REDACTED]
Observaciones	El acceso al lugar era por brechas que rodean a los cerros.		
Unidad administrativa	División Gendamería	Coordinación Operaciones	Agrupamiento Operaciones Especiales
Mando responsable	Grado / Nombre completo Suboficial [REDACTED]	No. Expediente/ Firma	[REDACTED]
Anexo(s) (Evidencia fotográfica, vídeo, documentos, etc)	No. 4	Tipo Fotografía	Contenido Imágenes de la búsqueda

La información contenida en el presente documento es auditable, confidencial y/o reservada en términos de la Ley Federal de Transparencia y Acceso a la Información Pública Gubernamental

SOPORTE FOTOGRÁFICO

No. FOLIO

FECHA: 03/03/2015



2/29

No. Folio: 00184  
Fecha: 11 / 02 / 2015

**HOJA DE VERIFICACIÓN DE BÚSQUEDA POR SECTOR**


<b>Objetivo de Búsqueda</b>	Clave: [REDACTED]	Descripción: Cerro donde hay una cueva.	
<b>Clave Sitio de Inspección</b>	[REDACTED] <small>Consultar claves al reverso de la hoja</small>	<b>Presencia de Familiares</b>	Si X No
<b>Ubicación geográfica</b>	Latitud: [REDACTED]	Longitud: [REDACTED]	
<b>Estado: Guerrero</b>	Municipio: [REDACTED]	Localidad: [REDACTED]	
<b>Fuente</b>	Por Denuncia / Solicitud X	De la Instrucción de PF	
<b>Inicio</b>	Fecha: 11/02/2015	Hora: 1315 Horas	
<b>Conclusión</b>	Fecha: 11/02/2015	Hora: 2135 Horas	
<b>Acciones</b> <small>(Resumen en orden cronológico)</small>	Siendo aproximadamente las 1640 horas arribamos al punto, en coordenadas (N [REDACTED] dicha ubicación se localiza a las afueras del Poblado [REDACTED]. Sobre dicho punto procedimos a realizar un patrullaje y reconocimiento a los alrededores de dichas coordenadas, indentificando un deposito de agua que abastece a dicho Poblado, en las cercanías de este no se encontro evidencia alguna, para la localización de los 42 estudiantes normalistas desaparecidos. y no había ninguna cueva por las inmediaciones del lugar.		
<b>Resultados</b> <small>(Datos básicos de identificación)</small>	Los resultados fueron negativos, ya que en mencionada ubicacion no se detecto una cueva, no encontrando algún indicio de los 42 estudiantes normalistas desaparecidos, retirándonos del lugar a las 1750 horas.		
<b>Clave de Transporte Utilizado</b>	[REDACTED] <small>Consultar claves al reverso de la hoja</small>	<b>Clave de Equipo Utilizado</b>	[REDACTED] <small>Consultar claves al reverso de la hoja</small>
<b>Observaciones</b>	En el deposito de agua se observo que estaba en remodelación, debido a que tenia indicios de que se esta pintando los ductos que trasportan el agua. Hago mención que dicho reconocimiento fue hecho vía terrestre debido a que era la única forma de llegar a las coordenadas para la búsqueda de los 42 estudiantes normalistas desaparecidos.		
<b>Unidad administrativa</b>	<b>División</b> Gendarmería	<b>Coordinación</b> Operaciones	<b>Agrupamiento</b> Operaciones Especiales
<b>Mando responsable</b>	<b>Grado / Nombre completo</b> Oficial [REDACTED]	<b>No. Expediente</b> [REDACTED]	<b>Firma</b> [REDACTED]
<b>Anexo(s)</b> <small>(Evidencia fotográfica, video, documentos, etc.)</small>	<b>No.</b> (4)	<b>Tipo Fotografías</b> (imágenes)	<b>Contenido</b> Imágenes de búsqueda

La información contenida en el presente documento es auditable, confidencial y/o reservada en términos de la Ley Federal de Transparencia y Acceso a la Información Pública Gubernamental

FTAIPG  
Art. 18  
Fracción II  
Motivación 2


SOPORTE FOTOGRAFICO

No. FOLIO:




FECHA: 11/02/2015

77



INVESTIG...



SECRETARÍA DE JUSTICIA Y ENERÍA  
PROCURADURÍA GENERAL DE LA REPÚBLICA  
SPECIALIZADA EN DELINCUENCIA ORGANIZADA  
UNIDAD DE INVESTIGACIÓN Y SEGUIMIENTO

ART. 18  
FRACCIÓN II  
MOTIVACIÓN 2



No. Folio 00185

Fecha: 21 /01/ 15


**HOJA DE VERIFICACIÓN DE BÚSQUEDA POR SECTOR**

<b>Objetivo de Búsqueda</b> [Redacted]	<b>Clave:</b> [Redacted]	<b>Descripción:</b> [Redacted] llamada barranca conocida como los [Redacted] se encuentra entre los [Redacted] se encuentra por el municipio de Chilpancingo.	
<b>Clave Sitio de Inspección</b>	[Redacted]	<b>Presencia de Familiares</b>	<input type="checkbox"/> Si <input checked="" type="checkbox"/> No
<b>Ubicación geográfica</b>	<b>Latitud:</b> [Redacted]	<b>Longitud:</b> [Redacted]	
<b>Estado: Guerrero</b>	<b>Municipio:</b> [Redacted]	<b>Localidad:</b> [Redacted]	
<b>Fuente</b>	Por denuncia/solicitud.	De la Instrucción de PF.	
<b>Inicio</b>	Fecha: 21 Enero 2015	Hora: 09:15	
<b>Conclusión</b>	Fecha: 21 Enero 2015	Hora: 13:05	
<b>Acciones</b> (Resumen en orden cronológico)	Siendo las 0915 Hs aproximadamente 36 elementos pertenecientes al Agrupamiento de Operaciones Especiales, y 2 elementos de la División de Científica, salimos con dirección al Municipio de [Redacted] A las 1227 Hs aproximadamente en nuestra ruta al punto de búsqueda de la ubicación geográfica se dio con las coordenadas mencionadas, en el punto de verificación se realizó un patrullaje pie tierra por parte de un equipo de reconocimiento a las 1238 Hs, siendo las 1305 Hs emprendemos la marcha en dirección al segundo punto de búsqueda en mismo municipio, a las 14:25 regresamos a la base de Operaciones Especiales Incorporándose a la misma 17:50 horas		
<b>Resultados</b> (Datos básicos de identificación)	Después de un reconocimiento en el punto de búsqueda inicial se concluyó sin ninguna novedad, encontrando que en dicho punto se encuentra en construcción lo que parece ser aulas escolares.		
<b>Clave de Transporte Utilizado</b>	[Redacted]	<b>Clave de Equipo Utilizado</b>	[Redacted]
<b>Observaciones</b>	El punto se localiza sobre las faldas de un cerro, no se observó ninguna cueva.		
<b>Unidad administrativa</b>	<b>División</b> Gendarmería	<b>Coordinación</b> Dirección General de Operaciones Estratégicas y Unidades Especiales.	<b>Agrupamiento</b> Operaciones Especiales
<b>Mando responsable</b>	<b>Grado / Nombre completo</b> Suboficial [Redacted]	<b>No. Expediente/ Firma</b> [Redacted]	
<b>Anexo(s)</b> (Evidencia fotográfica, video, documentos, etc.)	No. 4	<b>Tipo Referencia</b> fotográfica.	<b>Contenido</b> Imágenes de la búsqueda.

La información contenida en el presente documento es auditable, confidencial y/o reservada en términos de la Ley Federal de Transparencia y Acceso a la Información Pública Gubernamental

SOPORTE FOTOGRAFICO

No. FOLIO: [REDACTED]  
FECHA: 21/01/2015



No. Folio 00186

Fecha: 22 /01/ 2015

**HOJA DE VERIFICACIÓN DE BÚSQUEDA POR SECTOR**

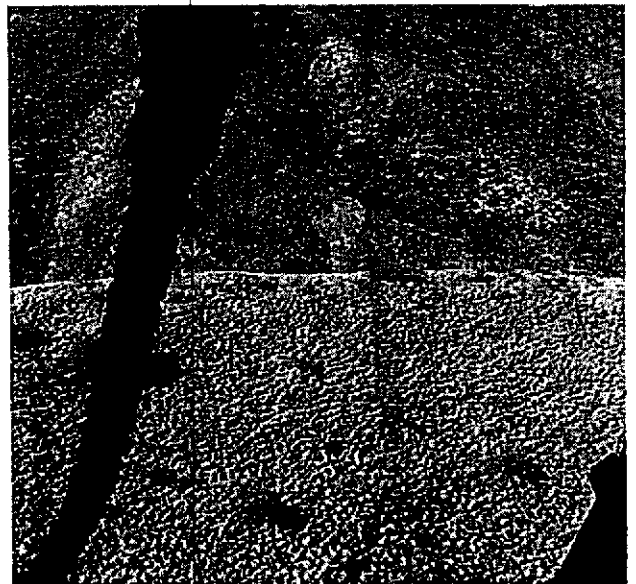

Objetivo de Búsqueda	Clave: [REDACTED]	Descripción: Se localiza en la [REDACTED]	
Clave Sitio de Inspección	[REDACTED]	Presencia de Familiares	<input type="checkbox"/> Si <input checked="" type="checkbox"/> No
Ubicación geográfica	Latitud [REDACTED]	Longitud: [REDACTED]	
Estado: Guerrero	Municipio: [REDACTED]	Localidad: [REDACTED]	
Fuente	Por denuncia/solicitud.	De la Instrucción de PF.	
Inicio	Fecha: 22 Enero 2015	Hora: 11.45 horas.	
Conclusión	Fecha: 22 Enero 2015	Hora: 11.52 horas.	
Acciones (Resumen en orden cronológico)	Siendo las 1012 Hs aproximadamente 17 elementos al mando del C. Suboficial [REDACTED] pertenecientes al Agrupamiento de Operaciones Especiales de la División de Gendarmería, salimos a bordo de la aeronave [REDACTED] con dirección al Municipio de [REDACTED]. Arribamos a las coordenadas antes mencionadas aproximadamente a las 1141 Hs, el punto de verificación se realizó vía aérea, efectuando sobrevuelo en las coordenadas indicadas, fijando fotográficamente el punto para su verificación. Siendo las 1142 Hs la aeronave se dirigió al reconocimiento del siguiente punto de búsqueda.		
Resultados (Datos básicos de identificación)	El reconocimiento en el punto de búsqueda se realizó, ya que se encontró el objetivo buscado, sin obtener rastro o indicio alguno de los 42 normalistas desaparecidos. El reconocimiento fue vía aérea, por la imposibilidad de descender sobre el terreno accidentado y declives prolongados, se realizó el sobrevuelo para verificar las coordenadas marcadas.		
Clave de Transporte Utilizado	[REDACTED]	Clave de Equipo Utilizado	[REDACTED]
Observaciones:	El reconocimiento de dichas coordenadas se realizó satisfactoriamente, encontrado la [REDACTED] sin encontrar indicio de los 42 normalistas desaparecidos.		
Unidad administrativa	División Gendarmería	Coordinación Dirección General de Operaciones Estratégicas y Unidades Especiales.	Agrupamiento Operaciones Especiales
Mando responsable	Grado / Nombre completo Suboficial [REDACTED]	No. Expediente/ Firma [REDACTED]	
Anexo(s) (Evidencia fotográfica, vídeo, documentos, etc.)	No. 4	Tipo Referencia fotográfica.	Contenido Imágenes de la búsqueda.

La información contenida en el presente documento es auditable, confidencial y/o reservada en términos de la Ley Federal de Transparencia y Acceso a la Información Pública Gubernamental

SOPORTE FOTOGRAFICO

No. FOLIO: [REDACTED]

FECHA: 22/01/2015



No. Folio: 00187

Fecha: 02 /01/ 2015

**HOJA DE VERIFICACIÓN DE BÚSQUEDA POR SECTOR**



Objetivo de Búsqueda	Clave: [REDACTED]	Descripción: Se encuentra ubicado entre la [REDACTED]	
Clave Sitio de Inspección	[REDACTED]	Presencia de Familiares	<input type="checkbox"/> Si <input checked="" type="checkbox"/> No
Ubicación geográfica	Latitud: [REDACTED]	Longitud:	[REDACTED]
Estado:	Municipio: [REDACTED]	Localidad:	[REDACTED]
Fuente	Por denuncia/solicitud	De la Instrucción de PF:	
Inicio	Fecha: 02 Enero 2015	Hora:	17:30 horas
Conclusión	Fecha: 02 Enero 2015	Hora:	21:40 horas
Acciones (Resumen en orden cronológico)	<p>17:30 horas llegamos a 120 metros de las coordenadas N [REDACTED] de la ubicación geográfica observando que el punto de búsqueda se encuentra dentro de la presa [REDACTED], así mismo Se realiza punto de reunión de organización para tomar las medidas de seguridad correspondientes estableciendo un círculo de seguridad.</p> <p>18:00 horas aproximadamente se tomo fotos y recabaron los datos del punto y de las coordenadas indicadas y se concluyo sin encontrar nada relevante.</p> <p>18:30 horas aproximadamente se partió y emprendió la marcha en dirección a la base del Agrupamiento de Operaciones Especiales ubicada en Iguala de Independencia Guerrero.</p> <p>21:40 horas aproximadamente se llega a la a la base del Agrupamiento de Operaciones Especiales ubicada en Iguala de Independencia Guerrero. Sin novedad.</p>		
Resultados (Datos básicos de identificación)	En el punto de búsqueda y coordenadas asignadas se encuentran dentro de una presa, en la cual no se encontraban personas dentro de la misma.		
Clave de Transporte Utilizado	[REDACTED]	Clave de Equipo Utilizado	[REDACTED]
Observaciones	En el lugar se aprecia una presa, no se notó presencia humana dentro de la presa.		
Unidad administrativa	División Gendarmería	Coordinación Operaciones	Agrupamiento Operaciones Especiales
Mando responsable	Grado / Nombre completo Suboficial. [REDACTED]	No. Expediente/ Firma	[REDACTED]
Anexo(s) (Evidencia fotográfica, vídeo, documentos, etc.)	No. 4	Tipo fotos	Contenido Imágenes de la búsqueda.

La información contenida en el presente documento es auditable, confidencial y/o reservada en términos de la Ley Federal de Transparencia y Acceso a la Información Pública Gubernamental

SOPORTE FOTOGRAFICO

No. FOLIO: [REDACTED]

FECHA: 02/01/2015



No. Folio: 188

Fecha: 22/11/14

HOJA DE VERIFICACIÓN DE BÚSQUEDA POR SECTOR

Objetivo de Búsqueda	Clave	Descripción: A 4.5 km al NE en línea recta del poblado d	
Clave Sitio de Inspección		Presencia de Familiares	<input type="checkbox"/> Si <input checked="" type="checkbox"/> No
Ubicación geográfica	Latitud:	Longitud:	
Estado:	Municipio:	Localidad:	
Fuente	Por Denuncia / Solicitud	De la Instrucción de PF	
Inicio	Fecha: 22/11/14	Hora:	10:40 horas
Conclusión	Fecha: 22/11/14	Hora:	17:30 horas
Acciones (Resumen en orden cronológico)	Se partió de [redacted] Iguala de la Independencia en busca de los estudiantes normalistas desaparecidos hacia la ubicación geográfica asignada aproximadamente como a las 10:40 hrs, a un total de 24 elementos a bordo de 10 vehículos, 1 Cam-Am y 3 Jeep Wrangler, recorriendo una distancia aproximada de 41 km en un tiempo aproximado de 2 hrs.		
Resultados (Datos básicos de identificación)	Llegamos en primera instancia a una milpa que medía aproximadamente 4 hectáreas, se hizo un reconocimiento de toda la zona no encontrando hallazgo alguno. De ahí, caminamos aproximadamente 4 kilómetros en busca de una mina, la cual no fue encontrada y en el transcurso del camino no se encontró hallazgo alguno.		
Clave de Transporte Utilizado		Clave de Equipo Utilizado	
Observaciones	La información de donde se encontraba la mina fue proporcionada por un habitante de una comunidad que se encontraba cerca de este lugar		
Unidad administrativa	División	Coordinación	Agrupamiento
	Guardia	Coordinación de Operaciones	Caballería
Mando responsable	Grado / Nombre completo	No. Expediente	
	Suboficial		
Anexo(s) (Evidencia fotográfica, video, documentos, etc)	No.	Tipo	Contenido
	4	Fotográfico	Imágenes de la búsqueda

La información contenida en el presente documento es auditable, confidencial y/o reservada en




POLICÍA FEDERAL  
DIVISIÓN DE GENDARMERÍA

SOPORTE FOTOGRAFICO

No. FOLIO



FECHA: 22/11/2014



PROTEGER Y SERVIR A LA COMUNIDAD.



**HOJA DE VERIFICACIÓN DE BÚSQUEDA POR SECTOR**




<b>Objetivo de Búsqueda:</b> [REDACTED]	<b>Clave:</b> [REDACTED]	<b>Descripción:</b> Cerro ubicado en el municipio [REDACTED]	
<b>Clave Sitio de Inspección</b>	[REDACTED]	<b>Presencia de Familiares</b>	<input type="checkbox"/> Si <input checked="" type="checkbox"/> No
<b>Ubicación geográfica</b>	<b>Latitud</b> [REDACTED]	<b>Longitud</b> [REDACTED]	
<b>Estado: Guerrero</b>	<b>Municipio:</b> [REDACTED]	<b>Localidad:</b> [REDACTED]	
<b>Fuente</b>	Por denuncia/solicitud.	De la Instrucción de PF. X	
<b>Inicio</b>	Fecha: 10 febrero 2015	Hora: 11:50	
<b>Conclusión</b>	Fecha: 10 febrero 2015	Hora: 12:30	
<b>Acciones</b> (Resumen en orden cronológico)	<p>El comandante [REDACTED] al mando de 11 elementos pertenecientes al Agrupamiento de Operaciones Especiales de la Dirección General de Operaciones Estratégicas y Unidades Especiales de la división de Gendarmería, y el Capitán Subinspector [REDACTED] con dos elementos más del Aérea de Operaciones aéreas, a bordo de la aeronave con número económico [REDACTED] realizamos sobrevuelo de las coordenadas mencionadas, con el objeto de dar cumplimiento a la orden de búsqueda y localización de los 42 normalistas desaparecidos en el mes de septiembre del 2014.</p> <p>Llegamos al punto de verificación realizando un sobrevuelo de reconocimiento con la finalidad de ubicar un área con las características adecuadas para el descenso y aterrizaje de la aeronave, sin embargo las condiciones del terreno no lo permitieron.</p>		
<b>Resultados</b> (Datos básicos de identificación)	El sobrevuelo en el punto de verificación se realizó sin obtener rastro alguno del grupo de normalistas.		
<b>Clave de Transporte Utilizado</b>	[REDACTED]	<b>Clave de Equipo Utilizado</b>	[REDACTED]
<b>Observaciones</b>	Se dio cumplimiento a la orden de búsqueda, ubicando el cerro en las coordenadas [REDACTED] en el municipio de [REDACTED] del Estado de Guerrero.		
<b>Unidad administrativa</b>	División Gendarmería	Coordinación Dirección General de Operaciones Estratégicas y Unidades Especiales.	Agrupamiento Operaciones Especiales
<b>Mando responsable</b>	Grado / Nombre completo Suboficial [REDACTED]	No. Expediente/ Firma [REDACTED]	[REDACTED]
<b>Anexo(s)</b> (Evidencia fotográfica, video, documentos, etc.)	No. 4	Tipo Referencia fotográfica.	Contenido Imágenes de la búsqueda.

La información contenida en el presente documento es auditable, confidencial y/o reservada en términos de la Ley Federal de Transparencia y Acceso a la Información Pública Gubernamental

SOPORTE FOTOGRAFICO

No Folio: [REDACTED]

Fecha: 10/02/2015



441

No. Folio 1243-11269 - 190

Fecha: 08/11/2014

**HOJA DE VERIFICACIÓN DE BÚSQUEDA POR SECTOR (INICIAL)**

Objetivo de Búsqueda	Clave : [REDACTED]	Descripción: Posible ubicación de estudiantes desaparecidos	
Ubicación geográfica	Latitud [REDACTED]	Longitud [REDACTED]	[REDACTED]
Estado Guerrero	MUNICIPIO: [REDACTED]	Localidad: [REDACTED]	[REDACTED]
Fuente	De la información: Anónima	De la Instrucción: Verificar la información	
Inicio	Fecha: 03 de noviembre de 2014	Hora 11:30	
Conclusión	Fecha: 09 de noviembre de 2014	Hora 14:00	
Acciones (Resumen en orden cronológico)	Se realizaron labores de investigación de campo, gabinete y técnica consistentes en [REDACTED]		
Resultados (Datos básicos de identificación)	Negativos no se observaron actos probablemente constitutivos de delito.		
Observaciones	Ninguna		
Unidad administrativa	División de Seguridad Regional	Coordinación: Dirección General de Personal	Agrupamiento: Grupo Táctico
Comando responsable	Grado / Nombre completo INSEPECTOR [REDACTED]	No. Expediente/ Firma	[REDACTED]
Anexo(s) (evidencia fotográfica, videos, documentos, etc.)	No. 4	Tipo Fotografías	Contenido Imágenes fotográficas de los domicilios denunciados.

La información contenida en el presente documento es auditable, confidencial y/o reservada en términos de la Ley Federal de Transparencia y Acceso a la Información Pública Gubernamental.

FTAIPG  
Art. 18  
Fracción II  
Motivación 2







POLICÍA FEDERAL  
DIVISIÓN DE GENDARMERÍA

SOPORTE FOTOGRÁFICO

FOLIO: [REDACTED]

FECHA: 08/11/2014



MEOS MELO

No. Folio: 00191

Fecha: 30/12/2014

**HOJA DE VERIFICACIÓN DE BÚSQUEDA POR SECTOR**

Objetivo de Búsqueda	Clave: [REDACTED]	Descripción: La gruta se encuentra por la sierra de Guerrero.	
Clave Sitio de Inspección	[REDACTED]	Consultar claves al reverso de la hoja	Presencia de Familiares <input type="checkbox"/> Si <input checked="" type="checkbox"/> No
Ubicación geográfica	Latitud: [REDACTED]	Longitud: [REDACTED]	
Estado: Guerrero	Municipio: [REDACTED]	Localidad: [REDACTED]	
Fuente	Por Denuncia / Solicitud	De la Instrucción de PF	
Inicio	Fecha: 30/12/2014	Hora: 08:00 hrs	
Conclusión	Fecha: 30/12/2014	Hora: 15:10 hrs	
Acciones (Resumen en orden cronológico)	Aproximadamente a las 08:00 hrs se ocupamos el campamento de caballería parte de las instalaciones del [REDACTED] en iguales de la Independencia con destino a la ubicación geográfica asignada recorriendo una distancia de 68 Km aproximadamente hasta el punto con un tiempo aproximado de [REDACTED] hora cuarenta y cinco minutos, abordo de las unidades [REDACTED] con su respectivo conductor con un estado de fuerza de 6 de caballería y 5 de la división Científica y un estatal al mando del inspector [REDACTED]		
Resultados (Datos básicos de identificación)	Al llegar al lugar asignado se localizó una gruta de aproximadamente 2 Km de profundidad, en esta gruta se observo tierra suelta y huecos sin precisar si son de forma natural o realizados por el hombre así mismo se localizaron osamentas de animales a dear de personal de la División Científica, así mismo en las inmediaciones se localiza un altar a la muerte con una imagen de la misma, sin encontrar collarzo alguno.		
Clave de Transporte Utilizado	[REDACTED]	Consultar claves al reverso de la hoja	Clave de Equipo Utilizado [REDACTED] Consultar claves al reverso de la hoja
Observaciones	Nos acompañó al recorrido un elemento de la Policía Estatal del Agrupamiento canino y 5 elementos de la División de Científica		
Unidad administrativa	División Gendarmería	Coordinación Operaciones Especiales	Agrupamiento Caballería
Mando responsable	Grado / Nombre completo [REDACTED]	No. Expediente/ F [REDACTED]	
Anexo(s) (Evidencia fotográfica, video, documentos, etc)	No. 4	Tipo Fotografías	Imágenes de la búsqueda.

La información contenida en el presente documento es auditable, confidencial y/o reservada en



FTAIPG  
Art. 18  
Fracción II  
Motivación 2

SOPORTE FOTOGRAFICO

No. FOLIO:



FECHA: 30/12/2014



No. Folio: 00192

FECHA: 25/11/14

HOJA DE VERIFICACIÓN DE BÚSQUEDA POR SECTOR

Objetivo de Búsqueda	Clave	Descripción: A 1.2 km al SO en línea recta del poblado a 5.1 km SE en línea recta del poblado de	
Clave Sitio de Inspección		Presencia de Familiares	<input type="checkbox"/> SI <input checked="" type="checkbox"/> No
Ubicación geográfica	Latitud:	Longitud:	
Estado:	Municipio:	Localidad:	
Fuente	Por Denuncia / Solicitud		De la Instrucción de PF
Inicio	Fecha: 25 Noviembre 2014		Hora: 1235 hrs
Conclusión	Fecha: 25 Noviembre 2014		Hora: 1915 hrs
Acciones (Resumen en orden cronológico)	Se Llegó al lugar a las 1235 hrs a cargo del Suboficial con 16 elementos más, en las unidades llegando a la localidad de La para dar cumplimiento con la hoja de verificación, llegando al poblado de para realizar un recorrido así como un patrullaje a pie tierra con el objetivo de dar con el paradero de los 43 desaparecidos.		
Resultados (Datos básicos de identificación)	Obteniendo un resultado negativo en cual no se encontró los 43 desaparecidos		
Clave de Transporte Utilizado	Clave de Equipo Utilizado		
Observaciones	El lugar muestra una zona escabrosa de barrancos y breñas de difícil acceso (se mina activa denominada de las coordenadas citadas se encuentra la		
Unidad administrativa	División GENDARMERIA	Coordinación OPERACIONES	Agrupamiento OPERACIONES ESPECIALES
Mando responsable	Grado / Nombre completo Suboficial		No. Expediente / Firma
Anexo(s) (Evidencia fotográfica, video, documentos, etc)	No.7	Tipo fotografía	Contenido Reconocimiento

La información contenida en el presente documento es auditable, confidencial y/o reservada en términos de la Ley Federal de Transparencia y Acceso a la Información Pública Gubernamental

445



POLICÍA FEDERAL  
DIVISIÓN DE GENDARMERÍA

SOPORTE FOTOGRÁFICO

No. Folio: [REDACTED]

Fecha: 25 / 11 / 14



PROTEGER Y SERVIR A LA COMUNIDAD.

FTAIPG  
Art. 18  
Fracción II  
Motivación 2






POLICÍA FEDERAL  
DIVISIÓN DE GENDARMERÍA



SECRETARÍA DE LA REPÚBLICA  
ESPECIALIZACIÓN EN  
DELINCUENCIA  
ESPECIALIZADA  
EN INVESTIGACIÓN  
DE SEQUESTRO



PROTEGER Y SERVIR A LA COMUNIDAD.

No. Folio: 00193

Fecha: 26 / 11 / 14

### HOJA DE VERIFICACIÓN DE BÚSQUEDA POR SECTOR

Objetivo de Búsqueda	Clave	Descripción:	
Clave Sitio de Inspección		Presencia de Familiares	<input type="checkbox"/> Si <input checked="" type="checkbox"/> No
Ubicación geográfica	Latitud:	Longitud:	
Estado:	Municipio:	Localidad:	
Fuente	Por Denuncia / Solicitud	De la Instrucción de PF	
Inicio	Fecha: 26/ Noviembre/ 2014	Hora: 1130 hrs	
Conclusión	Fecha: 26 / Noviembre / 2014	Hora: 2015 hrs	
Acciones (Resumen en orden cronológico)	Se inicia la búsqueda a las 1340 aproximadamente caminando al punto marcado en las coordenadas mencionadas caminando aproximadamente 4 hrs. llegando al lugar marcado sin poder observar ninguna mina, terminando dicha búsqueda, retornando al puesto de reunión para posteriormente partir hacia la base de operaciones.		
Resultados (Datos básicos de identificación)	Obteniendo resultado negativo, siendo esto por no encontrar la mina en las coordenadas proporcionadas para la búsqueda.		
Clave de Transporte Utilizado	Clave de Equipo Utilizado		
Observaciones	En el lugar no se pudo observar presencia humana, ni rastro o indicios de algo que nos ayude a la localización de los normalistas.		
Unidad administrativa	División GENDARMERIA	Coordinación OPERACIONES	Agrupamiento OPERACIONES ESPECIALES
Mando responsable	Grado / Nombre completo OF.	No. Expediente/ Firma	
Anexo(s) (Evidencia fotográfica, video, documentos, etc)	No. 4	Tipo fotografía	Contenido Reconocimiento

La información contenida en el presente documento es auditable, confidencial y/o reservada en términos de la Ley Federal de Transparencia y Acceso a la Información Pública Gubernamental




POLICÍA FEDERAL  
DIVISIÓN DE GENDARMERÍA

SOPORTE FOTOGRAFICO

No FOLIO: [REDACTED]

FECHA: 26/11/2014



PROTEGER Y SERVIR A LA COMUNIDAD.

FTAIPG  
Art. 18  
Fracción II  
Motivación 2

### HOJA DE VERIFICACIÓN DE BÚSQUEDA POR SECTOR (INICIAL)

<b>Objetivo de Búsqueda</b>	Clave [REDACTED]	Descripción: A 1.8 km [REDACTED]	
<b>Ubicación geográfica</b>	Latitud [REDACTED]	Longitud: [REDACTED]	
<b>Estado: Guerrero</b>	Municipio: [REDACTED]	Localidad: [REDACTED]	
<b>Fuente</b>	Por denuncia / Solicitud	De la Instrucción de PF	
<b>Inicio</b>	Fecha 27 de noviembre 2014	Hora	1105 Hs
<b>Conclusión</b>	Fecha 27 de noviembre 2014	Hora	1600 Hs.
<b>Acciones</b> (Resumen en orden cronológico)	Salimos en dirección al poblado de Huitzucó de los Figueroa a bordo de 4 vehículos balizados de los cuales una Jeep Rubicon, y tres CRP Titán con números económicos [REDACTED] 3, con 23 elementos pertenecientes al Agrupamiento de Operaciones Especiales, 2 suboficial de Comunicación Social, llegando a las 1155 Hs. Al área donde se realizó un reconocimiento a pie y logrando ubicar las coordenadas mencionadas, para la localización de los 43 estudiantes desaparecidos.		
<b>Resultados</b> (Datos básicos de identificación)	Los resultados fueron negativos, ya que el terreno donde se realizó el reconocimiento y localizadas las coordenadas, es bastante accidentado y de poco acceso, incorporándonos a la base del Agrupamiento a las 1600 hrs.		
<b>Observaciones</b>	En dichas coordenadas localizadas se encontraba maleza, y elevaciones poco accesibles.		
<b>Unidad administrativa</b>	División Gendarmería	Coordinación Operaciones	Agrupamiento Operaciones Especiales
<b>Mando responsable</b>	Grado / Nombre completo Suboficial [REDACTED]		No. Expediente/ Firma [REDACTED]
<b>Anexo(s)</b> (Evidencia fotográfica, video, documentos, etc.)	No. 04	Tipo Fotografía (imágenes)	Contenido Patrullaje y reconocimiento

La información contenida en el presente documento es auditable, confidencial y/o reservada en términos de la Ley Federal de Transparencia y Acceso a la Información Pública Gubernamental



451

SEGOB  
SECRETARÍA DE GOBIERNO



CNS  
COMANDO EN JEFE  
DE NAGUASCO

POLICÍA FEDERAL

GENDARMERÍA




POLICÍA FEDERAL  
DIVISIÓN DE GENDARMERÍA

SOPORTE FOTOGRAFICO

No. FOLIO



27/11/2014



PROTEGER Y SERVIR A LA COMUNIDAD.

FTAIPG  
Art. 18  
Fracción II  
Motivación 2

No. Folio: 00195

Fecha: 23/11/2014

**HOJA DE VERIFICACIÓN DE BÚSQUEDA POR SECTOR**

Objetivo de Búsqueda	Clave: [REDACTED]	Descripción: A 9.5 km al [REDACTED]	
Clave Sitio de Inspección	[REDACTED]	Presencia de Familiares	<input type="checkbox"/> Si <input checked="" type="checkbox"/> No
Ubicación geográfica	Latitud: [REDACTED]	Longitud: [REDACTED]	
Estado:	Municipio: [REDACTED]	Localidad: [REDACTED]	
Fuente	Por Denuncia / Solicitud	De la Instrucción de PF	
Inicio	Fecha: 23 NOV - 2014	Hora: 10:04 hrs.	
Conclusión	Fecha: 23 - NOV - 2014	Hora: 16:00 hrs.	
Acciones (Resumen en orden cronológico)	Aproximadamente a las 10:04 hrs se partió de las instalaciones del [REDACTED] en la búsqueda de los Estudiantes Normalistas desaparecidos con destino a la Ubicación geográfica asignada, recorriendo una distancia aproximada de 44km hasta el punto en un tiempo aproximado de 1:20 hrs. El recorrido se hizo a bordo de 3 camionetas Titan y 03 Isop con un total de 33 elementos.		
Resultados (Datos básicos de identificación)	Al llegar al lugar asignado se encontró un inmueble de una sola planta y al parecer deshabitado, en su interior se encontraron varios cajas de plástico, cartón y cámaras de refrigeración. No encontrando hallazgo alguno.		
Clave de Transporte Utilizado	[REDACTED]	Clave de Equipo Utilizado	[REDACTED]
Observaciones	Al parecer el inmueble es utilizado para almacenar y empaquetar [REDACTED]		
Unidad administrativa	División: Gendarmaría	Coordinación: Operaciones Especiales	Agrupamiento: Caballería
Mando responsable	Grado / Nombre completo: Suboficial Emilio [REDACTED]	No. Expediente/ Firma	[REDACTED]
Anexo(s) (Evidencia fotográfica, video, documentos, etc)	No. 04	Tipo: Fotográfico	Contenido: Imágenes del Recorrido



La información contenida en el presente documento es auditable, confidencial y/o reservada en



POLICÍA FEDERAL  
DIVISIÓN DE GENDARMERÍA

SOPORTE FOTOGRAFICO

No. FOLIO: Z2.2F.00195.HUI  
FECHA: 23/11/2014



PROTEGER Y SERVIR A LA COMUNIDAD.

No. Folio: 00196

Fecha: 24/11/14

HOJA DE VERIFICACIÓN DE BÚSQUEDA POR SECTOR

Objetivo de Búsqueda	Clave: [REDACTED]	Descripción: A 10.4 km al SE en línea recta de la ciudad de [REDACTED]	
Clave Sitio de Inspección	[REDACTED]	Presencia de Familiares	<input type="checkbox"/> Si <input checked="" type="checkbox"/> No
Ubicación geográfica	Latitud: [REDACTED]	Longitud: [REDACTED]	
Estado:	Municipio: [REDACTED]	Localidad: [REDACTED]	
Fuente	Por Denuncia / Solicitud	De la Instrucción de PF	
Inicio	Fecha: 24/Nov/14	Hora: 09:00 hrs	
Conclusión	Fecha: 24/Nov/14	Hora: 15:00 hrs	
Acciones (Resumen en orden cronológico)	Siendo aproximadamente las 09:00 hrs el Agrupamiento de Caballería partió de las instalaciones del [REDACTED] de las escuelas normalistas desaparecidos con destino a la ubicación geográfica asignada, recorriendo una distancia aproximada de 47 km equo tiempo aproximado de 1 hora y media a bordo de 4 CRP'S Titan y 2 Sep Ultralight con un total de 27 elementos.		
Resultados (Datos básicos de identificación)	Al llegar al lugar asignado se hizo un reconocimiento de la zona encontrando [REDACTED] bajando a cada una de ellas para realizar el reconocimiento de estas, no encontrando hallazgo alguno.		
Clave de Transporte Utilizado	03, 06	Clave de Equipo Utilizado	06, 02, 09, 11
Observaciones	Dentro de estas minas se encontro una gran cantidad de cuarzo. A esta búsqueda se sumaron 2 elementos del Agrupamiento Canino de la Policía Estatal.		
Unidad administrativa	División Gendarmería	Coordinación Operaciones Especiales	Agrupamiento Caballería
Mando responsable	Grado / Nombre completo Inspector [REDACTED]	No. Expediente [REDACTED]	
Anexo(s) (Evidencia fotográfica, video, documentos, etc)	No. 4	Tipo Fotográfico	Contenido Imágenes de [REDACTED]

La información contenida en el presente documento es auditable, confidencial y/o reservada en términos de la Ley Federal de Transparencia y Acceso a la Información Pública Gubernamental





POLICÍA FEDERAL  
DIVISIÓN DE GENDARMERÍA

SOPORTE FOTOGRAFICO

No. FOLIO: [REDACTED]

FECHA: 24/11/2014



PROTEGER Y SERVIR A LA COMUNIDAD.

HOJA DE VERIFICACIÓN DE BÚSQUEDA POR SECTOR

Objetivo de Búsqueda	Clave	Descripción: A 6.1 km al	
Clave Sitio de Inspección		Presencia de Familiares	<input type="checkbox"/> Si <input checked="" type="checkbox"/> No
Ubicación geográfica	Latitud	Longitud:	
Estado:	Municipio:	Localidad:	
Fuente	Por Denuncia / Solicitud	De la Instrucción de PF	
Inicio	Fecha: 26/11/2014	Hora: 08:20 hrs	
Conclusión	Fecha: 26/11/2014	Hora: 16:30 hrs.	
Acciones (Resumen en orden cronológico)	Aproximadamente a las 08:20 hrs el Agrupamiento de Caballería partió de las instalaciones del [redacted] en búsqueda de los normatistas desaparecidos con destino a la ubicación geográfica asignada, recorriendo una distancia aproximada de 60 km hasta el punto, con un tiempo aproximado de hrs, horas. El recorrido se hizo en bodega de 4 camionetas 1.5 km y 2 jeep con un estado de carga de 27 elementos		
Resultados (Datos básicos de identificación)	Al llegar al lugar asignado se realizó un reconocimiento de aproximadamente 400 metros alrededor del punto, encontrando solo árboles, ganado y un arroyo, no encontrando hallazgo alguno de los estudiantiles en búsqueda		
Clave de Transporte Utilizado		Clave de Equipo Utilizado	
Observaciones	Se suman a la búsqueda 2 elementos de la Unidad Canónica de la Policía Estatal		
Unidad administrativa	División	Coordinación	Agrupamiento
	Caraballero	Coordinación de Operaciones	Caballería
Mando responsable	Grado / Nombre completo	No. Expediente / Firma	
	Inspector [redacted]	[redacted]	
Anexo(s) (Evidencia fotográfica, video, documentos, etc)	No.	Tipo	Contenido
	4	Fotográfico	Imágenes de la búsqueda

La información contenida en el presente documento es auditable, confidencial y/o reservada en

FTAIPG  
Art. 18  
Fracción II  
Motivación 2




POLICÍA FEDERAL  
DIVISIÓN DE GENDARMERÍA

SOPORTE FOTOGRÁFICO

No FOLIO [REDACTED]

FECHA: 26/11/2014



PROTEGER Y SERVIR A LA COMUNIDAD.

No. Folio: 00198  
Fecha: 25/11/2014

HOJA DE VERIFICACIÓN DE BÚSQUEDA POR SECTOR

Objetivo de Búsqueda	Clave: [REDACTED]	Descripción: A 1.55 km al NO en línea recta del poblado de [REDACTED] y a 16 km al NE en línea recta de la ciudad de [REDACTED]	
Clave Sitio de Inspección	[REDACTED]	Presencia de Familiares	<input type="checkbox"/> Si <input checked="" type="checkbox"/> No
Ubicación geográfica	Latitud: [REDACTED]	Longitud: [REDACTED]	
Estado:	Municipio: [REDACTED]	Localidad: [REDACTED]	
Fuente	Por Denuncia / Solicitud	De la Instrucción de PF	
Inicio	Fecha: 25-Nov-2014	Hora: 8:40	
Conclusión	Fecha: 25-Nov-2014	Hora: 15:00	
Acciones (Resumen en orden cronológico)	El Agrupamiento de Caballería aproximadamente a las 8:40 hrs. partió de las instalaciones del [REDACTED] en búsqueda de los Estudiantes desaparecidos con destino a la Ubicación geográfica asignada recorriendo una distancia aproximada de 100 km hasta el punto con un tiempo de una hora con treinta minutos aproximadamente. El recorrido se realizó a bordo de cuatro camionetas Titen y dos Jeep con un estado de fuerza de 25 elementos.		
Resultados (Datos básicos de identificación)	Al llegar al lugar asignado se realizó un reconocimiento de aproximadamente de 200 metros al rededor encontrando solo arbustos secos, ganado y una pequeña cova sin reportar hallazgo alguno de los Estudiantes desaparecidos.		
Clave de Transporte Utilizado	03	Clave de Equipo Utilizado	11 y 02
Observaciones	A esta búsqueda se sumaron dos elementos del Agrupamiento [REDACTED]		
Unidad administrativa	División: Gendarmería	Coordinación: Operaciones Especiales	Agrupamiento: Caballería
Mando responsable	Grado / Nombre completo: Inspector [REDACTED]	No. Expediente/ Firma: [REDACTED]	[REDACTED]
Anexo(s) (Evidencia fotográfica, video, documentos, etc)	No. 4	Tipo: Fotográfico	Contenido: Imágenes del recorrido

La información contenida en el presente documento es auditable, confidencial y/o reservada en



POLICÍA FEDERAL  
DIVISIÓN DE GENDARMERÍA

SOPORTE FOTOGRÁFICO No FOLIO: [REDACTED]  
FECHA: 25/11/2014



PROTEGER Y SERVIR A LA COMUNIDAD.

No. Folio: 00199

Fecha: 26/11/2014

HOJA DE VERIFICACIÓN DE BÚSQUEDA POR SECTOR

Objetivo de Búsqueda	Clave [REDACTED]	Descripción: A 3.6 km al NO en línea recta del poblado de [REDACTED] a 16.9 km al NE en línea recta de la ciudad de [REDACTED]	
Clave Sitio de Inspección	[REDACTED]	Presencia de Familiares	<input type="checkbox"/> Si <input checked="" type="checkbox"/> No
Ubicación geográfica	Latitud: [REDACTED]	Longitud: [REDACTED]	
Estado:	Municipio: [REDACTED]	Localidad: [REDACTED]	
Fuente	Por Denuncia / Solicitud	De la Instrucción de PF	
Inicio	Fecha: 26/Nov/14	Hora: 08:20 hrs	
Conclusión	Fecha: 26/Nov/14	Hora: 16:30 hrs.	
Acciones (Resumen en orden cronológico)	El agrupamiento de caballería partió de las instalaciones del [REDACTED] aproximadamente a las 08:20 hrs, en búsqueda de los estudiantes normalistas desaparecidos con destino a la ubicación geográfica asignada recorriendo una distancia aproximada de 105 km hasta el punto con un tiempo aproximado de 6 horas. El recorrido se hizo, abordo de 4 Titan y 2 Jeep Wilander con un total de fuerza de 27 elementos.		
Resultados (Datos básicos de identificación)	Al llegar al punto asignado se encontraron 4 minas, las cuales fueron supervisadas por el personal de caballería, se hizo un reconocimiento de estas, encontrando en su interior residuos oscos al parecer de algún animal y pedras de coque. No encontrando hallazgo alguno.		
Clave de Transporte Utilizado	[REDACTED]	Clave de Equipo Utilizado	[REDACTED]
Observaciones	Para poder descender a dichas minas, se tuvo que utilizar equipo de rapell para llegar al fondo de [REDACTED]. Fuimos acompañados por un binomio de la Unidad Canchita de la Policía Estatal. En el recorrido se hizo contacto [REDACTED]		
Unidad administrativa	División Gendamería	Coordinación Operaciones Especiales	Agrupamiento Caballería
Mando responsable	Grado / Nombre completo Inyector [REDACTED]	No. Expediente/ Firma [REDACTED]	[REDACTED]
Anexo(s) (Evidencia fotográfica, video, documentos, etc)	No. 4	Tipo Fotografico	Contenido Imágenes de [REDACTED]

La información contenida en el presente documento es auditable, confidencial y/o reservada en

FTAIPG  
Art. 18  
Fracción II  
Motivación 2







POLICÍA FEDERAL  
DIVISIÓN DE GENDARMERÍA

SOPORTE FOTOGRÁFICO

No FOLIO: [REDACTED]

FECHA: 26/11/2014



PROTEGER Y SERVIR A LA COMUNIDAD.

No. Folio 00200  
Fecha: 28/10/2014

**HOJA DE VERIFICACIÓN DE BÚSQUEDA POR SECTOR (INICIAL)**

<b>Objetivo de Búsqueda</b>	Clave [REDACTED]	<b>Descripción</b> Ubicación y revisión de cuevas en coordenadas indicadas	
<b>Ubicación geográfica</b>	Latitud [REDACTED]	Longitud [REDACTED]	
<b>Estado Guerrero</b>	Municipio: [REDACTED]	Localidad: [REDACTED]	
<b>Fuente</b>	De la información	De la Instrucción	
<b>Inicio</b>	Fecha: 28/10/2014	Hora: 12:00 hrs.	
<b>Conclusión</b>	Fecha: 28/10/2014	Hora: 15:30 hrs.	
<b>Acciones</b> (Resumen en orden cronológico)	Abordamos la Aeronave Black Hawk [REDACTED] al mando del Subinspector [REDACTED] con 04 más de tripulación, 06 elementos de operaciones más 01 elemento de foto y video, para trasladarnos a dichas coordenadas ubicar las cuevas a través del reconocimiento aéreo y hacer una revisión con el personal táctico vía terrestre.		
<b>Resultados</b> (Datos básicos de identificación)	Llegando a las coordenadas indicadas se realizaron patrones de vuelo buscando algún indicio tanto de las cuevas como de personas, debido a lo denso de la vegetación y el área geográfica se dificultó dicha ubicación por lo que se procedió a ubicar poblados cercanos para tener acercamiento con los habitantes y que proporcionaran alguna información relevante.		
<b>Observaciones</b>	En el momento de estar sobrevolando las coordenadas indicadas se proporcionaron otras coordenada [REDACTED] Las cuales también fueron localizadas, realizando sobre estas patrones de vuelo y reconocimiento.		
<b>Unidad administrativa</b>	División GENDARMERIA	Coordinación OPERACIONES	Agrupamiento TACTICO
<b>Mando responsable</b>	Grado / Nombre completo OFICIAL [REDACTED]	No. Expediente [REDACTED]	[REDACTED]
<b>Anexo(s)</b> (Evidencia fotográfica, video, documentos, etc.)	No. 06	Tipo FOTOGRAFIA	Contenido AREA DE SOBREVUELO Y RECONOCIMIENTO DEL LUGAR.

La información contenida en el presente documento es auditable, confidencial y/o reservada en términos de la Ley Federal de Transparencia y Acceso a la Información Pública Gubernamental.









POLICÍA FEDERAL  
DIVISIÓN DE GENDARMERÍA

FOLIO: [REDACTED]

FECHA: 28/10/2014


SOPORTE FOTOGRÁFICO



INFORMAR Y SERVIR A LA COMUNITAT



POLICÍA FEDERAL  
DIVISIÓN DE GENDARMERÍA



MINISTERIO DE LA REPÚBLICA  
ESPECIALIZADA EN  
DELINCUENCIA  
ORGANIZADA  
EN INVESTIGACIÓN  
Y SEQUESTROS

PROTEGER Y SERVIR A LA COMUNIDAD

No. Follo 00201  
Fecha: 28/10/2014

**HOJA DE VERIFICACIÓN DE BÚSQUEDA POR SECTOR (INICIAL)**

Objetivo de Búsqueda	Clave	Descripción Reconocimiento de camino para llegar al lugar y ubicar una posible cueva o caverna.	
Ubicación geográfica	Latitud	Longitud	
Estado Guerrero	Municipio:	Localidad	
Fuente	De la información:	De la Instrucción: Comisario	
Inicio	Fecha: 28/10/2014	Hora: 0630 hs.	
Conclusión	Fecha: 28/10/2014	Hora: 15:30 hs.	
Acciones (Resumen en orden cronológico)	<p>0630 hs. Se despegó de la zona militar a bordo de la [redacted] al mando del Subinspector P.A. [redacted] con 04 más de tripulación, 05 elementos de operaciones, más 01 elemento de foto y video.</p> <p>A las 0645 hs. Se llegó al punto que indican las coordenadas, no encontrándose en el sitio la cueva mencionada, por lo que realizan un patrón de vuelo circular hasta localizar un sitio en el cual se observó una posible caverna.</p> <p>A las 0705 hs. Se aterrizó en un punto a una distancia aproximada de 500 mts. Del lugar en donde se ubicó la caverna, procediendo el personal a dirigirse al sitio de la observación.</p> <p>0720 hs. Se llegó al sitio donde se observó la caverna procediendo a su revisión.</p> <p>0750 hs. Aterrizo nuevamente el helicóptero, procediendo a abordarlo y regresando a la base de operaciones.</p>		
Resultados (Datos básicos de identificación)	Una vez constituidos en el sitio referido se procedió a verificar la profundidad de la caverna, dándonos cuenta que no era mucha y se buscaron rastros de la posible estancia de personas, no encontrando evidencia alguna de ello.		
Observaciones	En el sitio no se pudieron encontrar huellas de pisadas de vehículos o de personas, es un área donde existen terrenos barbechados y cerca esta una pequeña construcción que estaba vacía, pero que muy probablemente usan como potrero.		
Unidad administrativa	División GENDARMERIA	Coordinación OPERACIONES	Agrupamiento PRIMER AGRUPAMIENTO.
Mando responsable	Grado / Nombre completo SUBOFICIAL [redacted]		No. Expediente/ Firma [redacted]
Anexo(s) (evidencia fotográfica, video, documentos, etc.)	No. 08	Tipo FOTOGRAFIA	Contenido AREA DE SOBREVUELO Y RECONOCIMIENTO DEL LUGAR.

La información contenida en el presente documento es auditable, confidencial y/o reservada en términos de la Ley Federal de Transparencia y Acceso a la Información Pública Gubernamental.

**HOJA DE VERIFICACIÓN DE BÚSQUEDA POR SECTOR (INICIAL)**





<b>Objetivo de Búsqueda</b>	Claves: [REDACTED]	Descripción	
[REDACTED]	[REDACTED]	[REDACTED]	
<b>Ubicación geográfica</b>	Latitud: [REDACTED]	Longitud: [REDACTED]	
<b>Estado Guerrero</b>	Municipio: [REDACTED]	Localidad: [REDACTED]	
<b>Fuente</b>	De la información: Denuncia ciudadana.	De la instrucción: [REDACTED]	
<b>Inicio</b>	Fecha: 28/10/2014	Hora: 0630 hs.	
<b>Conclusión</b>	Fecha: 28/10/2014	Hora: 15:30 hs.	
<b>Acciones</b> (Resumen en orden cronológico)	<p>0630 hs. Se despegó de la zona militar a bordo de la Aeronave [REDACTED] al mando del Subinspector [REDACTED] con 04 más de tripulación, 05 elementos de operaciones, más 01 elemento con foto y video.</p> <p>A las 0645 hs. Se llegó al punto que indican las coordenadas, no encontrándose en el sitio la cueva mencionada, por lo que realizo un patrón de vuelo circular hasta localizar un sitio en el cual se observó una posible caverna.</p> <p>A las 0705 hs. Se aterrizó en un punto a una distancia aproximada de 500 mts. Del lugar en donde se ubicó la caverna, procediendo el personal a dirigirse al sitio de la observación.</p> <p>0720 hs. Se llegó al sitio donde se observó la caverna procediendo a su revisión.</p> <p>0750 hs. Aterrizo nuevamente el helicóptero, procediendo a abordarlo y regresar de a la base de operaciones.</p>		
<b>Resultados</b> (Resumen en orden cronológico)	Una vez constituidos en el sitio referido se procedió a verificar la profundidad de la caverna, dándonos cuenta que no era mucha y se buscaron rastros de la posible estancia de personas, no encontrando evidencia alguna de ello.		
<b>Observaciones</b> DE LA ESCUELA	En el sitio no se pudieron encontrar huellas de pisadas de vehículos o de personas, es un área donde existen terrenos barbechados y cerca esta una pequeña construcción que estaba vacía, pero que muy probablemente usan como potrero.		
<b>Unidad administrativa</b>	División GENDARMERIA	Coordinación OPERACIONES	Agrupamiento PRIMER AGRUPAMIENTO.
<b>Investigador responsable</b>	Grado / Nombre completo [REDACTED]	No. Expediente [REDACTED]	
<b>Anexo(s)</b> (fotografías, videos, documentos, etc.)	No. 09	tipo FOTOGRAFIA	Contenido AREA DE SOBREVUELO Y RECONOCIMIENTO DEL LUGAR

La información contenida en el presente documento es auditable, confidencial y/o reservada en términos de la Ley Federal de Transparencia y Acceso a la Información Pública Gubernamental.



SOPORTE FOTOGRÁFICO

POLICÍA FEDERAL  
DIVISIÓN DE GENDARMERÍA  
FOLIO [REDACTED]  
FECHA: 28/10/2014



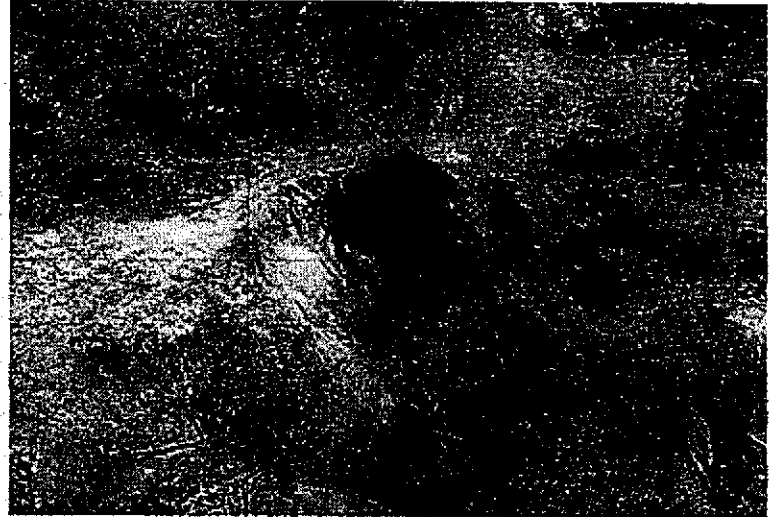


DE LA REPÚBLICA  
SPECIALIZADA EN  
PROTECCIÓN Y SERVIR A LA COMUNIDAD  
DA  
EN INVESTIGACIÓN  
DE SEQUESTRO

FTAIPG  
Art. 18  
Fracción II  
Motivación 2



POLICÍA FEDERAL  
DIVISIÓN DE GENDARMERÍA



No. Folio 202  
Fecha: 29/10/2014

### HOJA DE VERIFICACIÓN DE BÚSQUEDA POR SECTOR

<b>Objetivo de Búsqueda</b>	Clave [REDACTED]	<b>Descripción</b> [REDACTED]
<b>Ubicación geográfica</b>	Latitud N [REDACTED]	Longitud [REDACTED]
<b>Estado Guerrero</b>	Municipio [REDACTED]	Localidad [REDACTED]
<b>Fuente</b>	De la información [REDACTED]	De la instrucción [REDACTED]
<b>Inicio</b>	Fecha 29 de Octubre 2014	Hora 10:30
<b>Conclusión</b>	Fecha 29 de Octubre 2014	Hora 19:00
<b>Acciones</b> (Resumen en orden cronológico)	<p>En cumplimiento a las órdenes del Comisario General, Mtro [REDACTED] Jefe de la División Gendarmería, el que suscribe a cargo de 4 Oficiales y 52 elementos de escala básica, a bordo de dos RZR tipo Comander, 12 cuatrimotos tipo cuadranner y 6 CRP, a las 11:00 horas se trasladó el convoy al Municipio de Cocula, permaneciendo en la entrada del Municipio, lugar donde se presentó la superioridad (Jefe de División), a las 13:00 horas, instruyéndonos sobre el servicio de Proximidad Social.</p> <p>A las 13:30 horas el Titular de Gendarmería, dio inicio con las actividades de proximidad social en la plaza del centro de Cocula, y en mismo tiempo el personal a mi cargo se distribuyó [REDACTED] con la finalidad de iniciar un barrido de calles; interactuando con las personas que transitaban por las calles y tocando puertas; entregándoles una tarjeta y un volante, haciendo del conocimiento sobre el número 088 y 01 800 703 00 09, donde podrán denunciar; protegiendo la integridad de su identidad, y expresando la prioridad de localizar a los 43 estudiantes desaparecidos el pasado 26 de septiembre.</p> <p>En un horario de 16:00 a 18:30 horas, El suboficial [REDACTED] a cargo de 30 elementos de escala básica, a bordo de 2 RZR tipo comander y 12 cuatrimotos tipo cuadranner, se trasladó a las coordenadas siguientes: N [REDACTED] realizando un recorrido de Búsqueda y Reconocimiento</p>	
<b>Resultados</b> (Datos básicos de identificación)	[REDACTED]	



PROCURADURÍA GENERAL DE LA REPÚBLICA  
SPECIALIZADA EN  
DE DELINCUENCIA  
SPECIALIZADA  
EN INVESTIGACIÓN  
DE LOS HECHOS

SIL

	<b>Al interactuar con residentes del poblado se recibió</b> [REDACTED]		
	[REDACTED]		
	<b>A su vez fueron reportadas</b> [REDACTED]		
	[REDACTED]		
<b>Observaciones</b>	[REDACTED]		
<b>Unidad administrativa</b>	<b>División</b> Gendarmería	<b>Coordinación</b>	<b>Agrupamiento</b> [REDACTED]
<b>Mando responsable</b>	<b>Grado / Nombre completo Inspector</b> [REDACTED]	<b>No. Expediente/ Firma</b> [REDACTED]	
<b>Anexo(s)</b> (Evidencia fotográfica, video, documentos, etc)	<b>No.</b> 6	<b>Tipo</b> Fotografía	<b>Contenido</b> Imágenes sobre domicilio denunciado, Instrucciones de la superioridad, realizando Proximidad Social y recorrido de Búsqueda y reconocimiento.
<b>I</b>			

SECRETARÍA DE DEFENSA NACIONAL  
SPECIALIZADA EN  
DELINCUENCIA  
DE SEQUESTRO

La información contenida en el presente documento es auditable, confidencial y/o reservada en términos de la Ley Federal de Transparencia y Acceso a la Información Pública Gubernamental



No. Folio 202  
Fecha: 29/10/2014

### HOJA DE VERIFICACIÓN DE BÚSQUEDA POR SECTOR

Objetivo de Búsqueda	Clave [REDACTED]	Descripción
Ubicación geográfica	Latitud [REDACTED]	Longitud [REDACTED]
Estado Guerrero	Municipio [REDACTED]	Localidad [REDACTED]
Fuente	De la información	De la instrucción
Inicio	Fecha 29 de Octubre 2014	Hora 10:30
Conclusión	Fecha 29 de Octubre 2014	Hora 19:00

**Acciones**  
(Resuman en orden cronológico)

En cumplimiento a las órdenes del Comisario General, Mtro. [REDACTED] Jefe de la División Gendarmería, el que suscribe a cargo de 4 Oficiales y 52 elementos de escala básica, a bordo de dos RZR tipo Comander, 12 cuatrimotos tipo cuadranner y 6 CRP, a las 11:00 horas se trasladó el convoy al Municipio de Cocula, permaneciendo en la entrada del Municipio, lugar donde se presentó la superioridad (Jefe de División), a las 13:00 horas, instruyéndonos sobre el servicio de Proximidad Social.

A las 13:30 horas el Titular de Gendarmería, dio inicio con las actividades de proximidad social [REDACTED] de Cocula, y en mismo tiempo el personal a mi cargo se distribuyó por las calles aledañas al centro, con la finalidad de iniciar un barrido de calles; interactuando con las personas que transitaban por las calles y tocando puertas; entregándoles una tarjeta y un volante, haciendo del conocimiento sobre el número 086 y 01 800 703 00 09, donde podrán denunciar; protegiendo la integridad de su identidad, y expresando la prioridad de localizar a los 43 estudiantes desaparecidos el pasado 26 de septiembre.


En un horario de 16:00 a 18:30 horas, El suboficial [REDACTED] a cargo de 36 elementos de escala básica, a bordo de [REDACTED] tipo Comander y 12 cuatrimotos tipo cuadranner, se trasladó a las coordenadas siguientes:  
N [REDACTED] realizando un recorrido de Búsqueda y Reconocimiento



SECRETARÍA DE DEFENSA NACIONAL  
CORPORACIÓN GENDARMERÍA  
NACIONAL DE LA REPÚBLICA  
ESPECIALIZADA EN  
PREVENCIÓN DE LA DELINCUENCIA  
COMUNAL

**Resultados**  
(Debe incluirse el nombre del responsable)

[REDACTED]



Observaciones



Unidad administrativa	División Gendarmería	Coordinación	
Mando responsable	Grado / Nombre completo Inspector		No. Exp.
Anero(s) <small>(Evidencia fotográfica, video, documentaria, etc)</small>	Nº.	Tipo	Contenido
	6	Fotografía	Imágenes sobre domicilio denunciado, instrucciones de la superioridad, realizando Proximidad Social y recorrido de Búsqueda y reconocimiento.

La información contenida en el presente documento es auditable, confidencial y/o reservada en términos de la Ley Federal de Transparencia y Acceso a la Información Pública Gubernamental

SECRETARÍA DE LA REPÚBLICA  
SPECIALIZADA EN  
DELINCUENCIA  
UNIDAD  
DE INVESTIGACIÓN  
DE SEQUESTRO



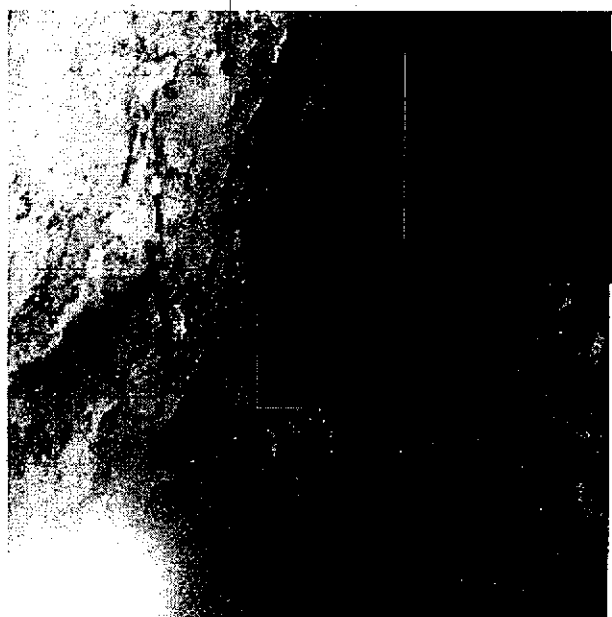
POLICÍA FEDERAL  
DIVISIÓN DE GENDARMERÍA

SOPORTE FOTOGRÁFICO

No DE FOLIO:



FECHA: 04/12/2014



PROTEGER Y SERVIR A LA COMUNIDAD

FTAIPG  
Art. 18  
Fracción II  
Motivación 2

No. Folio: 00233  
Fecha: 04/12/2014

HOJA DE VERIFICACIÓN DE BÚSQUEDA POR SECTOR

Objetivo de Búsqueda	Clave	Descripción	
Clave Sitio de Inspección		Presencia de Familiares	<input type="checkbox"/> Si <input checked="" type="checkbox"/> No
Ubicación geográfica	Latitud:	Longitud:	
Estado:	Municipio:	Localidad:	
Fuente	Por Denuncia / Solicitud	De la Instrucción de PF	
Inicio	Fecha: 04/12/2014	Hora: 09:20	
Conclusión	Fecha: 05/12/2014	Hora: 17:30	
Acciones (Resumen en orden cronológico)	<p>Salimos en dirección a la localidad para ubicar las minas situadas en el perímetro entre las siguientes coordenadas:</p> <p>correspondiente al municipio a bordo de 4 vehículos de los cuales una Jeep Rubicon, y tres CRPs Titán con números económicos con 19 elementos de escala básica, más cuatro suboficiales, al mando de quien suscribe, para dar cumplimiento con las hojas de verificación de búsqueda con números de folio 00233, 00232 y 00231. Llegando a las 1124 Hs. al perímetro señalado nos pudimos percatar que en el lugar no existen minas ni tampoco cuevas, sino un número indefinido de grietas en la pared de los cerros aledaños, que en contraste con la luz del sol a simple vista las hace ver como cuevas, es así que siendo las 1730Hs. se dio la orden de concluir la búsqueda ya que no se encontraron resultados positivos en el lugar, por lo que nos trasladamos a la base ubicada en Iguala</p>		
Resultados (Datos básicos de identificación)	Se obtuvieron resultados negativos, ya que no se encontraron indicios que puedan aportar información para la localización de los estudiantes desaparecidos.		
Clave de Transporte Utilizado		Clave de Equipo Utilizado	
Observaciones	Se hizo una exploración perimetral abarcando las coordenadas antes citadas y no se dio con indicios o vestigios de alguna mina solo se pudieron dar con pequeñas cuevas de 2m por 2m y 30 m de profundidad.		
Unidad administrativa	División Gendarmería	Coordinación Operaciones	Agrupamiento Operaciones Especiales

FTAIPG  
Art. 18  
Fracción II  
Motivación 2

<b>Mando responsable</b>	<b>Grado / Nombre completo</b> Suboficial [REDACTED]		<b>No. Expediente/ Firma</b> [REDACTED]
<b>Anexo(s)</b> (Evidencia fotográfica, video, documentos, etc)	<b>No.</b> 4	<b>Tipo</b> Imágenes Fotograficas	<b>Contenido</b> Imágenes representativas del terreno explorado

La información contenida en el presente documento es auditable, confidencial y/o reservada en términos de la Ley Federal de Transparencia y Acceso a la Información Pública Gubernamental



ESTADOS UNIDOS MEXICANOS  
SECRETARÍA DE LA DEFENSA NACIONAL  
SECRETARÍA ESPECIALIZADA DE DELINCUENCIA ORGANIZADA  
SECRETARÍA DE INVESTIGACIÓN Y FRENTE DE COMANDO





POLICÍA FEDERAL  
DIVISIÓN DE GENDARMERÍA

SOPORTE FOTOGRÁFICO

No DE FOLIO:

FECHA: 04/12/2014



PROTEGER Y SERVIR A LA COMUNIDAD

HOJA DE VERIFICACIÓN DE BÚSQUEDA POR SECTOR

Objetivo de Búsqueda	Clave	Descripción: A 16.2 km al NO de la localidad de [redacted] a 1.2 km al NO del poblado de [redacted]. El acceso es por brechas y terracería.	
Clave Sitio de Inspección	[redacted]	Presencia de Familiares	<input type="checkbox"/> Si <input checked="" type="checkbox"/> No
Ubicación geográfica	Latitud: [redacted]	Longitud	[redacted]
Estado:	Municipio: [redacted]	Localidad:	[redacted]
Fuente	Por Denuncia / Solicitud	De la Instrucción de PF	
Inicio	Fecha: 05/12/2014	Hora: 8:30	
Conclusión	Fecha: 05/12/2014	Hora: 14:30	
Acciones (Resumen en orden cronológico)	Aproximadamente a las 8:30 horas se partió de las instalaciones del [redacted] en búsqueda de los Estudiantes normalistas desaparecidos con destino a la ubicación geográfica asignada, recorriendo una distancia aproximada de 82 kilómetros en un tiempo aproximado de 1 hora 45 minutos. El recorrido se hizo a bordo de una camioneta TITAN con número económico 15836 y 2 JEEP con número económico [redacted] en un total de 16 elementos.		
Resultados (Datos básicos de identificación)	Al llegar al lugar asignado solo se encontraron cerros, matorrales y árboles, no encontrando hallazgo alguno de los estudiantes desaparecidos.		
Clave de Transporte Utilizado	3	Clave de Equipo Utilizado	1102
Observaciones	Se tuvo contacto con un campesino del lugar de 48 años de edad aproximadamente al cual se le preguntó por alguna mina en ese lugar y nos mencionó que la única mina que él tenía conocimiento fue cerrada hace 20 años aproximadamente misma que a la fecha ya está derrumbada.		
Unidad administrativa	División Frendamena	Coordinación Operaciones Especiales	Agrupamiento Caballería
Mando responsable	Grado / Nombre completo Suboficial [redacted]	No. Expediente/ Firma [redacted]	
Anexo(s) (Evidencia fotográfica, video, documentos, etc)	No. 4	Tipo Fotografico	Contenido Imágenes del recorrido.

La información contenida en el presente documento es auditable, confidencial y/o reservada en





478

POLICÍA FEDERAL  
DIVISIÓN DE GENDARMERÍA

SOPORTE FOTOGRAFICO

No. FOLIO: [REDACTED]  
FECHA: 5/12/2014



DOS M  
AL E  
ERAL  
IA ESP  
DE OR  
UNIDAD  
ADA EN  
TERIA

PROTEGER Y SERVIR A LA COMUNIDAD



HOJA DE VERIFICACIÓN DE BÚSQUEDA POR SECTOR

Objetivo de Búsqueda	Clave: [REDACTED]	Descripción: A 17.3 km al NO de la localidad de [REDACTED] a 2.3 km al NO del poblado de [REDACTED]. El acceso es por brechas y terracería	
Clave Sitio de Inspección	[REDACTED]	Presencia de Familiares	<input type="checkbox"/> Si <input checked="" type="checkbox"/> No
Ubicación geográfica	Latitud: [REDACTED]	Longitud: [REDACTED]	
Estado:	Municipio: [REDACTED]	Localidad: [REDACTED]	
Fuente	Por Denuncia / Solicitud	De la Instrucción de PF	
Inicio	Fecha: 05/12/2014	Hora: 8:30	
Conclusión	Fecha: 05/12/2014	Hora: 14:30	
Acciones (Resumen en orden cronológico)	Aproximadamente a las 8:30 horas se partió de las instalaciones del [REDACTED] de [REDACTED] en búsqueda de los normalistas desaparecidos con destino a la ubicación geográfica asignada recorriendo una distancia aproximada de 82 kilómetros en un tiempo aproximado de 2 horas. El recorrido se hizo abordo de una camioneta TITAN y 2 JEEP con un total de 16 elementos.		
Resultados (Datos básicos de identificación)	Al llegar al lugar asignado solo se encontró con cerros, arbustos y matorrales, no encontrando hallazgo alguno de los estudiantes.		
Clave de Transporte Utilizado	[REDACTED]	Clave de Equipo Utilizado	[REDACTED]
Observaciones EN INVESTIGACIÓN DE SEQUESTRO	Se tuvo contacto con una persona de aproximadamente [REDACTED] el cual refiere que en ese lugar no [REDACTED] así mismo menciona que [REDACTED] para verificar si hay algún tipo [REDACTED] en ese lugar.		
Unidad administrativa	División Fronteronera	Coordinación Operaciones Especiales	Agrupamiento Caballero
Mando responsable	Grado / Nombre completo Suboficial [REDACTED]	No. Expediente/ Firma [REDACTED]	
Anexo(s) (Evidencia fotográfica, video, documentos, etc)	No. 4	Tipo Fotografico	Contenido Imágenes del recorrido

La información contenida en el presente documento es auditable, confidencial y/o reservada en



4180

POLICÍA FEDERAL  
DIVISIÓN DE GENDARMERÍA

SOPORTE FOTOGRAFICO

No. FOLIO: [REDACTED]  
FECHA: 05/12/2014



EXP  
ED  
CA  
AB  
TA

PROTEGER Y SERVIR A LA COMUNIDAD

.FTAIPG  
Art. 18  
Fracción II  
Motivación 2

HOJA DE VERIFICACIÓN DE BÚSQUEDA POR SECTOR


Objetivo de Búsqueda	Clave	Descripción: A 7 km al SO de la localidad de [redacted]. El acceso es por brechas y terracería	
Clave Sitio de Inspección	[redacted]	Presencia de Familiares	<input type="checkbox"/> Si <input checked="" type="checkbox"/> No
Ubicación geográfica	Latitud: [redacted]	Longitud: [redacted]	
Estado:	Municipio: [redacted]	Localidad: [redacted]	
Fuente	[redacted]	De la Instrucción de PF	
Inicio	Fecha: 06-12-14	Hora: 8:30 am	
Conclusión	Fecha: 06-12-14	Hora: 15:00 hrs.	
Acciones (Resumen en orden cronológico)	Aproximadamente a las 8:30 horas partió el Agrupamiento de Caballería de las instalaciones del [redacted] con destino a la ubicación geográfica asignada en búsqueda de los estudiantes normalistas desaparecidos, recorriendo una distancia aproximada de 65 km hasta el punto con un tiempo aproximado de dos horas con treinta minutos aproximadamente. El recorrido se hizo a bordo de una TITAN y dos JEEP con un total de 12 elementos.		
Resultados (Datos básicos de identificación)	Al llegar al lugar asignado se realizó un reconocimiento, aproximado de 200 metros al rededor, encontrando solo carros, díscos y rocas, no encontrando hallazgo alguno de los estudiantes normalistas en búsqueda.		
Clave de Transporte Utilizado	[redacted]	Clave de Equipo Utilizado	[redacted]
Observaciones	Se suma a la búsqueda un elemento de comunicación Social.		
Unidad administrativa	División Gendarmaría	Coordinación Operaciones Especiales	Agrupamiento Caballería
Mando responsable	Grado / Nombre completo Suboficial [redacted]		
Anexo(s) (Evidencia fotográfica, video, documentos, etc)	No. 4	Tipo Fotografico	Contenido Imágenes del recorrido.

La información contenida en el presente documento es auditable, confidencial y/o reservada en términos de la Ley Federal de Transparencia y Acceso a la Información Pública Gubernamental

482

**SOPORTE FOTOGRAFICO**

No. FOLIO [REDACTED]  
FECHA: 06/12/2014



AL DE LA REPUBLICA  
SPECIALIDAD EN  
DELINCUENCIAS  
ADA  
EN INVESTIGACION  
A DE SECUESTRO

FTAIPG  
Art. 18  
Fracción II  
Motivación 2

HOJA DE VERIFICACIÓN DE BÚSQUEDA POR SECTOR

Objetivo de Búsqueda	Clave:	Descripción: A 11 km a [redacted] Localidad de [redacted]	
Clave Sitio de Inspección	[redacted]	Presencia de Familiares	<input type="checkbox"/> Si <input checked="" type="checkbox"/> No
Ubicación geográfica	Latitud: [redacted]	Longitud	[redacted]
Estado:	Municipio [redacted]	Localidad:	[redacted]
Fuente	Por Denuncia / Solicitud	De la Instrucción de PF	
Inicio	Fecha: 13-12-2014	Hora: 8:30 am	
Conclusión	Fecha: 13-12-2014	Hora: 13:30 hrs.	
Acciones (Resumen en orden cronológico)	El Agrupamiento de Caballería partió del [redacted] en búsqueda de los Estudiantes Normalistas desaparecidos con destino a la ubicación geográfica asignada recorriendo una distancia aproximada de 68 km hasta el punto con un tiempo aproximado de una hora con treinta minutos. El recorrido se hizo a bordo de 3 camionetas TITAN 4 3 SEP con un total de 31 elementos.		
Resultados (Datos básicos de identificación)	Al llegar al lugar asignado se realizó un reconocimiento de aproximadamente 300 metros al rededor, encontrando solo árboles y matorrales, así mismo informo que no se encontró hallazgo alguno de los estudiantes normalistas desaparecidos.		
Clave de Transporte Utilizado	[redacted]	Clave de Equipo Utilizado	[redacted]
Observaciones	En este lugar no se encontró ningún tipo de mina, ni rastro de los estudiantes normalistas en búsqueda.		
Unidad administrativa	División Gendarmaria	Coordinación Operaciones Especiales	Agrupamiento Caballería.
Mando responsable	Grado / Nombre completo Suboficial [redacted]	No. Expediente/ Firma [redacted]	
Anexo(s) (Evidencia fotográfica, video, documentos, etc)	No. 4	Tipo Fotografico	Contenido Imágenes del recorrido

La información contenida en el presente documento es auditable, confidencial y/o reservada en términos de la Ley Federal de Transparencia y Acceso a la Información Pública Gubernamental

484

SOPORTE FOTOGRAFICO

No. FOLIO

FECHA: 13/12/2014



DE LA COMISION  
PECUARIA Y  
EL INCREMENTO  
DE LA  
INVESTIGACION  
DE SECUESTRO

FTAIPG  
Art. 18  
Fracción II  
Motivación 2

HOJA DE VERIFICACIÓN DE BÚSQUEDA POR SECTOR

Objetivo de Búsqueda	Clave: [REDACTED]	Descripción: localid de [REDACTED] y [REDACTED] de [REDACTED] terraceria [REDACTED]	
Clave Sitio de Inspección	[REDACTED]	Consultar claves al reverso de la hoja	Presencia de Familiares <input type="checkbox"/> Si <input checked="" type="checkbox"/> No
Ubicación geográfica	Latitud: [REDACTED]	Longitud: [REDACTED]	
Estado:	Municipio: [REDACTED]	Localidad: [REDACTED]	
Fuente	Por Denuncia / Solicitud	De la Instrucción de PF	
Inicio	Fecha: 06-12-2014	Hora: 9:45 am	
Conclusión	Fecha: 06-12-2014	Hora: 15:30 pm	
Acciones (Resumen en orden cronológico)	El agrupamiento de Caballería inicio de las instalaciones del [REDACTED] de [REDACTED] en búsqueda de los Estudiantes normalistas desaparecidos con destino a la ubicación geográfica asignada a las 9:45am aproximadamente recorriendo una distancia aproximada de 9 km en un tiempo aproximado de 3 horas con 30 minutos. El recorrido se hizo abordo de 3 vehículos con un total de 12 elementos.		
Resultados (Datos básicos de identificación)	Al llegar al lugar asignado solo se encontraron cerros, 2 bolas y un río a escasos metros del punto en mención.		
Clave de Transporte Utilizado	[REDACTED]	Consultar claves al reverso de la hoja	Clave de Equipo Utilizado [REDACTED] Consultar claves al reverso de la hoja
Observaciones	En el trayecto al lugar asignado nos percatamos de una [REDACTED] al borde de la carretera con las siguientes coordenadas [REDACTED]		
Unidad administrativa	División Gendarmería	Coordinación Operaciones Especiales	Agrupamiento Caballería
Mando responsable	Grado / Nombre completo [REDACTED]	No. Expediente/ Firma [REDACTED]	
Anexo(s) (Evidencia fotográfica, video, documentos, etc)	No. 4	Tipo Fotografico	Contenido Imágenes del recorrido.

La información contenida en el presente documento es auditable, confidencial y/o reservada en términos de la Ley Federal de Transparencia y Acceso a la Información Pública Gubernamental



POLICÍA FEDERAL  
DIVISIÓN DE GENDARMERÍA

SOPORTE FOTOGRÁFICO

No DE FOLIO: [REDACTED]

FECHA: 06/ 12/ 2014



PROTEGER Y SERVIR A LA COMUNIDAD



HOJA DE VERIFICACIÓN DE BÚSQUEDA POR SECTOR

Objetivo de Búsqueda	Clave: [REDACTED]	Descripción: A 30 km al SO de la localidad de [REDACTED] a 3.5 km del poblado de [REDACTED]. El acceso es por brechas y terracería	
Clave Sitio de Inspección	[REDACTED]	Presencia de Familiares	<input type="checkbox"/> Si <input checked="" type="checkbox"/> No
Ubicación geográfica	Latitud [REDACTED]	Longitud	[REDACTED]
Estado:	Municipio: [REDACTED]	Localidad:	[REDACTED]
Fuente	Por Denuncia / Solicitud	De la Instrucción de PF	
Inicio	Fecha: 3/01/15	Hora:	09:00
Conclusión	Fecha: 3/01/15	Hora:	16:30
Acciones (Resumen en orden cronológico)	SE FUE APROXIMADAMENTE LAS 08:00 hrs SALIENDO DEL [REDACTED] CON DIRECCION A LAS COLINAS ANTES MENCIONADAS.		
Resultados (Datos básicos de identificación)	AL LLEGAR AL PUNTO SE PUDO RECORRER SIN OBTENER RESULTADOS CABE MENCIONAR QUE EL CAMINO ES DE TERRACERIA EL MISMO QUE SE RECORRIO A PTE UNOS 200m A SU ALREDEDOR SIN ENCONTRAR [REDACTED]		
Clave de Transporte Utilizado	[REDACTED]	Clave de Equipo Utilizado	[REDACTED]
Observaciones (DA EN INVESTIGACION SERIA DE SEQUESTRO)	CAMINO DE TERRACERIA POCO ACCESIBLE.		
Unidad administrativa	División: FUNDARMENTA	Coordinación: CABALLERIA OPERACIONES ESPECIALES	Agrupamiento: CABALLERIA
Mando responsable	Grado / Nombre completo: SUBOFICIA [REDACTED]	No. Expediente / Firma: [REDACTED]	
Anexo(s) (Evidencia fotográfica, video, documentos, etc)	No. 4	Tipo: FOTOGRAFICO	Contenido: LUGAR DEL PUNTO

La información contenida en el presente documento es auditable, confidencial y/o reservada en términos de la Ley Federal de Transparencia y Acceso a la Información Pública Gubernamental

488

SOPORTE FOTOGRAFICO

No. FOLIO: [REDACTED]  
FECHA: 03/01/2015



ESTADO LIBRE ASOCIADO DE PUERTO RICO  
POLICIA DE INVESTIGACIONES  
ESPECIALIZADA EN  
DELINCUENCIA  
ORGANIZADA  
EN INVESTIGACION  
DE SEGURIDAD

FTAIPG  
Art. 18  
Fracción II  
Motivación 2

**HOJA DE VERIFICACIÓN DE BÚSQUEDA POR SECTOR**

<b>Objetivo de Búsqueda</b>	Clave: [REDACTED]	Descripción: Aproximadamente a 500 mts. Al sur se encontraba el poblado de [REDACTED] Mpio [REDACTED]	
<b>Clave Sitio de Inspección</b>	[REDACTED]	Presencia de Familiares	<input type="checkbox"/> Si <input checked="" type="checkbox"/> No
<b>Ubicación geográfica</b>	Latitud: [REDACTED]	Longitud: [REDACTED]	
<b>Estado:</b>	Municipio: [REDACTED]	Localidad: [REDACTED]	
<b>Fuente</b>	Por denuncia/solicitud.	De la Instrucción de PF.	
<b>Inicio</b>	Fecha: 23 Enero 2015	Hora: 11:30	
<b>Conclusión</b>	Fecha: 23 Enero 2015	Hora: 11:41	
<b>Acciones</b> (Resumen en orden cronológico)	<p>Siendo las 11:30 Hs. aproximadamente 14 elementos pertenecientes al Agrupamiento de Operaciones Especiales de la Dirección General de Operaciones Estratégicas y Unidades Especiales de la división de Gendarmería, y 2 pilotos quienes responden a los nombres de Inspector [REDACTED] Subinspector [REDACTED] Ing. de Vuelo Policía Tercero [REDACTED] salimos con destino al Municipio [REDACTED] a la localidad de [REDACTED] Al punto de búsqueda de la ubicación geográfica con coordenadas [REDACTED] D. a bordo de la Aeronave [REDACTED]</p> <p>Siendo las 11:41 Hs. Llegamos a la comunidad [REDACTED] municipio de [REDACTED] encontrando en el punto de verificación algunas casas en las laderas de un cerro, a 200 mts. Aproximadamente. Al norte Del poblado antes mencionado. Siendo las 11:41 Hs. Nos dirigimos a [REDACTED] con el fin de cargar combustible.</p>		
<b>Resultados</b> (Datos básicos de identificación)	Después de un reconocimiento en el punto de búsqueda inicial se concluyó sin ninguna novedad, no se ubicó ninguna mina encontrando en el punto de verificación algunas casas en las laderas de un cerro, a 200 mts. Aproximadamente.		
<b>Clave de Transporte Utilizado</b>	[REDACTED]	<b>Clave de Equipo Utilizado</b>	[REDACTED]
<b>Observaciones</b>	En las coordenadas solo había una montaña		
<b>Unidad administrativa</b>	División Gendarmería	Coordinación Dirección General de Operaciones Estratégicas y Unidades Especiales.	Agrupamiento Operaciones Especiales
<b>Mando responsable</b>	Grado / Nombre completo Suboficial [REDACTED]	No. Expediente/ Firma [REDACTED]	
<b>Anexo(s)</b> (Evidencia fotográfica, video, documentos, etc.)	No. 04	Tipo Referencia fotográfica.	Contenido Imágenes de la búsqueda.

La información contenida en el presente documento es auditable, confidencial y/o reservada en términos de la Ley Federal de Transparencia y Acceso a la Información Pública Gubernamental

SOPORTE FOTOGRAFICO

No. FOLIO: [REDACTED]  
FECHA: 23/01/2015



SECRETARÍA DE SEGURIDAD PÚBLICA  
FEDERAL DE POLICIA FEDERAL  
DE DEFENSA Y PROTECCIÓN  
CIVILIZADA  
UNIDAD DE INVESTIGACIÓN Y  
SERVICIO DE SEGURIDAD

FTAIPG  
Art. 18  
Fracción II  
Motivación 2

No. Folio: 00241  
 Fecha: 05 / 01 / 2015

**HOJA DE VERIFICACIÓN DE BÚSQUEDA POR SECTOR**

<b>Objetivo de Búsqueda</b>	Clave: [REDACTED]	Descripción: [REDACTED]	
<b>Clave Sitio de Inspección</b>	[REDACTED]	<b>Presencia de Familiares</b>	Si <input type="checkbox"/> No <input checked="" type="checkbox"/>
<b>Ubicación geográfica</b>	Latitud: [REDACTED]	Longitud: [REDACTED]	
<b>Estado: Guerrero</b>	Municipio: [REDACTED]	Localidad: [REDACTED]	
<b>Fuente</b>	[REDACTED]	De la Instrucción de PF	
<b>Inicio</b>	Fecha: 05/01/2015	Hora: 1230 Horas	
<b>Conclusión</b>	Fecha: 05/01/2015	Hora: 1630 Horas	
<b>Acciones</b> (Resumen en orden cronológico)	Salimos en dirección a la localidad [REDACTED] a bordo de 3 vehículos balizados de los cuales una Jeep Rubicon, y tres CRP Titán con números económicos [REDACTED] con 15 elementos pertenecientes al Agrupamiento de Operaciones Especiales, llegando a las 1530 Horas, al área donde se realizó un reconocimiento a pie y logrando ubicar las coordenadas mencionadas, para la localización de los 42 estudiantes normalistas desaparecidos.		
<b>Resultados</b> (Datos básicos de identificación)	-Los resultados fueron negativos, ya que el terreno donde se realizó el reconocimiento y la localización de la coordenada, es bastante accidentado de poco acceso y con una inclinación prolongada, pasando a retirarnos del área a las 1630 horas, para poder localizar el siguiente punto asignado con hoja de localización con número de folio 00245.		
<b>Clave de Transporte Utilizado</b>	[REDACTED]	<b>Clave de Equipo Utilizado</b>	[REDACTED]
<b>Observaciones</b>	Hago mención que dicho reconocimiento fue hecho vía terrestre, para la búsqueda de los 42 estudiantes normalistas desaparecidos. En dichas coordenadas localizadas se encontraba maleza, con una inclinación prolongada con poco acceso, donde se realizó el reconocimiento a sus alrededores sin tener algún indicio.		
<b>Unidad administrativa</b>	División Gendarmería	Coordinación Operaciones	Agrupamiento Operaciones Especiales
<b>Mando responsable</b>	Grado / Nombre completo Suboficial. [REDACTED]		No. Expediente/ Firma [REDACTED]
<b>Anexo(s)</b> (Evidencia fotográfica, video, documentos, etc.)	No. (4)	Tipo Fotografías (imágenes)	Contenido Imágenes de búsqueda

La información contenida en el presente documento es auditable, confidencial y/o reservada en términos de la Ley Federal de Transparencia y Acceso a la Información Pública Gubernamental


FTAIPG  
 Art. 18  
 Fracción II  
 Motivación 2

SOPORTE FOTOGRÁFICO

492

No FOLIO

FECHA: 05/01/2015



AL DE LA REPUBLICA  
SPECIALIZADA EN  
DELINCUENCIA  
ADA  
EN INVESTIGACIÓN

.FTAIPG  
rt. 18  
racción II  
Motivación 2

**HOJA DE VERIFICACIÓN DE BÚSQUEDA POR SECTOR**

Objetivo de Búsqueda	Clave:	Descripción:	
Clave Sitio de Inspección		Presencia de Familiares	<input type="checkbox"/> Si <input checked="" type="checkbox"/> No
Ubicación geográfica	Latitud:	Longitud:	
Estado:	Municipio:	Localidad:	
Fuente		De la Instrucción de PF	
Inicio	Fecha: 05 de Enero de 2015	Hora: 1240 Hrs	
Conclusión	Fecha: 05 de Enero de 2015	Hora: 1804 Hrs	
Acciones (Resumen en orden cronológico)	<p>Siendo las 1240 Hs salimos en dirección al municipio perteneciente a esta ciudad de Iguala Guerrero, a bordo de las unidades Nissan Titán con número económico y Jeep Wrangler con número económico con 2 Suboficiales y elementos de escuela básica al mando de quien suscribe, con el fin de ubicar y revisar las inmediaciones de las coordenadas siendo como referencia. A las 1550 Hs llegamos al lugar para realizar un reconocimiento a bordo de las unidades, patrullaje a pie tierra, así como exploración, con el objetivo de dar con el paradero de los 42 estudiantes normalistas desaparecidos en las coordenadas mencionadas. Posteriormente nos entrevistamos con unos campesinos quienes manifestaron que era un lugar muy tranquilo y que ahí no se había observado algo fuera de lo común.</p>		
Resultados (Depto. Básico de Identificación)	<p>En el transcurso del recorrido no se encontró rastro alguno de los 42 normalistas desaparecidos en el cual se buscó arduamente, en el lugar se encuentra la desembocadura y se observa que es muy visitado, ya que se encontró basura en el punto a pesar de lo accidentado y sinuoso del terreno, sin obtener novedad alguna.</p>		
Clave de Transporte Utilizado	Clave de Equipo Utilizado		
Observaciones	<p>El acceso al poblado contaba con vías de comunicación de 2° y 3° nivel, cabe mencionar que al llegar a las coordenadas, nos encontramos con un terreno bastante sinuoso (pendientes, rocas), las coordenadas no pertenecen a la localidad mencionada si no al poblado.</p>		
Unidad administrativa	División Gendarmería	Coordinación Dirección General de Operaciones Estratégicas y Unidades Especiales	Agrupamiento Operaciones Especiales
Mando responsable	Grado / Nombre completo		No. Expediente / Firma
Anexo(s) (Evidencia fotográfica, video, documentos, etc)	No. 4	Tipo Fotografía	Contenido Patrullaje y reconocimiento


La información contenida en el presente documento es auditable, confidencial y/o reservada en términos de la Ley Federal de Transparencia y Acceso a la Información Pública Gubernamental

SOPORTE FOTOGRÁFICO

494

No FOLIO: [REDACTED]

FECHA: 05/01/2015



AL DE LA REPUBLICA  
SPECIALIZADA EN  
DELINCUENCIA  
ADA  
INVESTIGACIÓN

FTAIPG  
art. 18  
Fracción II  
Motivación 2



HOJA DE VERIFICACIÓN DE BÚSQUEDA POR SECTOR

Objetivo de Búsqueda	Clave	Descripción:	
Clave Sitio de Inspección		Presencia de Familiares	___ Sí No x
Ubicación geográfica	Latitud:	Longitud	
Estado:	Municipio:	Localidad:	
Fuente	De la Instrucción de PF X		
Inicio	Fecha: 05-01-2015	Hora:	1240 Hs.
Conclusión	Fecha: 05-01-2015	Hora:	1650 Hs.
Acciones (Resumen en orden cronológico)	Siendo las 1240 Hrs., salimos con dirección al municipio de para dar cumplimiento a la hoja de búsqueda con número de folio 00243, con la finalidad de llegar al poblado a las 1530 Hrs. en donde al momento se realizó el despliegue de búsqueda referente a las coordenadas O, con el objetivo de encontrar indicios que nos lleven con el paradero de los 42 estudiantes normalistas desaparecidos desde el pasado 26 de Septiembre del año 2014.		
Resultados (Datos básicos de identificación)	Se inició un patrullaje de Inspección Seguridad y Vigilancia a las 1530 Hrs. con el Grupo de Operaciones Especiales, en el poblado de municipio de en el lugar nos entrevistamos con personas del lugar a quienes se les preguntó sobre alguna en el nombre de o algún lugar cercano con ese nombre, las cuales mencionaron desconocer de dicha mina con tal nombre, sin obtener resultados positivos que nos lleven al paradero de los 42 normalistas de Ayotzinapa, Guerrero, desaparecidos desde el pasado 26 de Septiembre del 2014.		
Clave de Transporte Utilizado	Consultar claves al reverso de la hoja	Clave de Equipo Utilizado	Consultar claves al reverso de la hoja
Observaciones	No se encontraron indicios que den con el paradero de los estudiantes, así mismo cabe mencionar que las coordenadas no corresponden al poblado sino al poblado de		
Unidad administrativa	División Gendarmería	Coordinación Dirección General de Operaciones Estratégicas y Unidades Especiales	Agrupamiento Operaciones Especiales
Mando responsable	Grado / Nombre completo Suboficial	No. Expediente/ Firma	
Anexo(s) (Evidencia fotográfica, video, documentos, etc)	No. 4	Tipo Fotografía	Contenido Imágenes.

La información contenida en el presente documento es auditable, confidencial y/o reservada en términos de la Ley Federal de Transparencia y Acceso a la Información Pública Gubernamental

SOPORTE FOTOGRÁFICO

496

No FOLIO

FECHA: 05/01/2015




DE LA SECRETARÍA DE INTERIOR  
ESPECIALIZADA EN  
LINCUENSA  
A  
INVESTIGACIÓN  
E SEQUESTR

IFTAIPG  
Art. 18  
Fracción II  
Motivación 2

**HOJA DE VERIFICACIÓN DE BÚSQUEDA POR SECTOR**

<b>Objetivo de Búsqueda</b>	Clave [REDACTED]	Descripción: búsqueda en la mina Minposa y zonas aledañas.	
<b>Clave Sitio de Inspección</b>	[REDACTED]	Presencia de Familiares	<input type="checkbox"/> SI <input checked="" type="checkbox"/> NO
<b>Ubicación geográfica</b>	Latitud [REDACTED]	Longitud:	[REDACTED]
<b>Estado: Guerrero</b>	Municipio: [REDACTED]	Localidad:	[REDACTED]
<b>Fuente</b>	Por denuncia/ Solicitud	De la Instrucción de PF	
<b>Inicio</b>	Fecha 05/Enero/2015	Hora	1230 hs.
<b>Conclusión</b>	Fecha 05/Enero/2015	Hora	1830 hs.
<b>Acciones</b> (Resumen en orden cronológico)	<p>Aproximadamente a las 1430 hs. arribamos al poblado de [REDACTED] municipio de [REDACTED] en la búsqueda de patrullaje a pie tierra de la mina [REDACTED] lugar probable donde se tendría alguna información de los estudiantes desaparecidos avistamos una mina la cual respondía al nombre mencionado donde realizamos una entrevista e inspección con la previa autorización de los encargado en esos momentos que respondía al nombre de [REDACTED] en la cual nos enteramos que en es [REDACTED] sin que existiera rastro de las personas que buscamos, por lo cual procedimos a trasladarnos hasta las coordenadas mencionadas en este documento sobre un terreno muy sinuoso hasta llegar al punto teniendo un resultado desafortunadamente no satisfactorio para la localización de las personas mencionadas. Por lo cual siendo las 1630 hs aproximadamente procedimos a regresar a nuestra base de operaciones.</p> <p>No, negativo se encontró indicio de la estancia y/o de personas que pudieran aportar información para la ubicación de los 42 estudiantes desaparecidos en Iguala de la Independencia.</p>		
<b>Resultados</b> (Datos básicos de identificación)	Verificación de las coordenadas con un resultado de información negativa.		
<b>Observaciones</b>	Únicamente hay [REDACTED]		
<b>Unidad administrativa</b>	División Gendarmería	Coordinación Dirección General de Operaciones Estratégicas y Unidades Especiales	Agrupamiento Operaciones Especiales
<b>Mando responsable</b>	Grado / Nombre completo [REDACTED]	No. Exp	[REDACTED]
<b>Anexo(s)</b> (Evidencia fotográfica, video, documentos , etc)	No. 4	Tipo: fotografías	Contenido: fotos de inspección



La información contenida en el presente documento es auditable, confidencial y/o reservada en términos de la Ley Federal de Transparencia y Acceso a la Información Pública Gubernamental

SOPORTE FOTOGRÁFICO

No FOLIO: Z4.2H.00244.PED  
FECHA: 05/01/2015



AL DE LA  
ESPEDICADA EN  
DE LA  
EN INVESTIGACION  
DE SEQUESTR

No. Folio 00245  
Fecha: 05/01/2015

**HOJA DE VERIFICACIÓN DE BÚSQUEDA POR SECTOR (INICIAL)**

<b>Objetivo de Búsqueda</b>	Clave: [REDACTED]	Descripciones: A tres kilómetros en [REDACTED]	
<b>Clave Sitio de Inspección</b>	[REDACTED]	Presencia de familiares	<input type="checkbox"/> Si <input checked="" type="checkbox"/> No
<b>Ubicación geográfica</b>	Latitud: [REDACTED]	Longitud: [REDACTED]	
<b>Estado: Morelos</b>	Municipio: [REDACTED]	Localidad: [REDACTED]	
<b>Fuente</b>	Por denuncia / Solicitud	De la instrucción de PF	
<b>Inicio</b>	Fecha 05 de Enero 2015	Hora	1630 Hs
<b>Conclusión</b>	Fecha 05 de Enero 2015	Hora	1930 Hs
<b>Acciones</b> (Resumen en orden cronológico)	Arribando a el punto antes mencionado a las 1700 horas de un punto de verificación previamente designado con número de folio 00241, bordo de 3 vehículos balizados de los cuales una Jeep Rubicon, y dos CRP Titán con números económicos [REDACTED] en 15 elementos pertenecientes al Agrupamiento de Operaciones Especiales, realizando reconocimiento del lugar y patrullajes pie tierra, para la localización de los 42 estudiantes normalistas desaparecidos; retirándonos del lugar a las 1930 horas para incorporarnos a la base del agrupamiento a las 2200 horas.		
<b>Resultados</b> (Datos básicos de identificación)	El resultado fue negativo ya que las coordenadas se ubicaron a un costado de un camino de terracería, detectando maleza abundante, sin mostrar algún indicio de los 42 estudiantes normalistas desaparecidos.		
<b>Clave de Transporte Utilizado</b>	[REDACTED]	<b>Clave de Equipo Utilizado</b>	[REDACTED]
<b>Observaciones</b>	Hago mención que la búsqueda se realizó, bajo los protocolos establecidos para la localización de los 42 estudiantes desaparecidos.		
<b>Unidad administrativa</b>	División Gendarmería	Coordinación Operaciones Especiales	Agrupamiento Operaciones Especiales
<b>Mando responsable</b>	Grado / Nombre completo Suboficial [REDACTED]	No. Expediente/ Firma [REDACTED]	
<b>Anexo(s)</b> (Evidencia fotográfica, video, documentos, etc.)	No. 04	Tipo Fotografía ( imágenes)	Contenido Patrullaje y reconocimiento


La información contenida en el presente documento es auditable, confidencial y/o reservada en términos de la Ley Federal de Transparencia y Acceso a la Información Pública Gubernamental

SOPORTE FOTOGRÁFICO

500

No FOLIO: [REDACTED]

FECHA: 05/01/2015



AL DE LA REPÚBLICA  
ESPECIALIZADA EN  
DELINCUENCIA  
ZADA  
E INVESTIGACIÓN  
IA DE SEQUESTRO

.FTAIPG  
Art. 18  
Fracción II  
Motivación 2

No. Folio: 00246

Fecha: 05 / 01 / 15

501

**HOJA DE VERIFICACIÓN DE BÚSQUEDA POR SECTOR**

Objetivo de Búsqueda	Clave	Descripción:	
Clave Sitio de Inspección		Presencia de Familiares	<input type="checkbox"/> Si <input checked="" type="checkbox"/> No X
Ubicación geográfica	Latitud:	Longitud:	
Estado:	Municipio:	Localidad:	
Fuente	Por Denuncia / Solicitud	De la Instrucción de PF	
Inicio	Fecha: 05 Enero 2015	Hora: 1200 hrs	
Conclusión	Fecha: 05 enero 2015	Hora: 2247 hrs	
Acciones (Resumen en orden cronológico)	Se Llegó al lugar a las 1545 horas a cargo del Suboficial con 16 elementos más, en las unidades llegando al Municipio de para dar cumplimiento con la hoja de verificación, llegando al lugar ya mencionado para realizar un recorrido así como un patrullaje a pie tierra con el objetivo de dar con el paradero de los 43 desaparecidos.		
Resultados (Datos básicos de identificación)	Al arribar al punto marcado en las coordenadas se observó, varios cerros, veredas y un río en su proximidad no había asentamientos de seres humanos, solo la vida animal de ese lugar, por lo antes expuesto en dicho lugar no se pudo obtener resultados positivos en la localización de los estudiantes.		
Clave de Transporte Utilizado		Clave de Equipo Utilizado	
Observaciones	Se observó al recorrer la ruta trazada campos de cultivo y poblados.		
Unidad administrativa	División Gendarmería	Coordinación Dirección General de Operaciones Estratégicas y Unidades Especiales	Agrupamiento Operaciones Especiales
Mando responsable	Grado / Nombre completo Suboficial	No. Expediente/ Firma	
Anexo(s) (Evidencia fotográfica, video, documentos, etc)	No. 4	Tipo Fotográfico	Contenido Reconocimiento al lugar


La información contenida en el presente documento es auditable, confidencial y/o reservada en  
 México de la Ley Federal de Transparencia y Acceso a la Información Pública Gubernamental

SOPORTE FOTOGRÁFICO

502

No FOLIO

FECHA: 05/01/2015



DE LA REPÚBLICA  
SPECIALIZADA EN  
EL INFLUENCIA  
MEXICANA

.FTAIPG  
Art. 18  
Fracción II  
Motivación 2



No. Folio: 00247  
Fecha: 10/02/15

503

## HOJA DE VERIFICACIÓN DE BÚSQUEDA POR SECTOR

Objetivo de Búsqueda	Clave:	Descripción: Búsqueda y localización de los 42 normalistas desaparecidos.	
Clave Único de Inspección		Presencia de Familiares	<input type="checkbox"/> Si <input checked="" type="checkbox"/> No
Ubicación geográfica	Latitud:	Longitud:	
Estado:	Municipio:	Localidad:	
Fuente	De la Información	De la Instrucción	
Inicio	Fecha: 10 FEBRERO 2015	Hora: 11:25 horas	
Conclusión	Fecha: 10 FEBRERO 2015	Hora: 12:10 horas	
Acciones (Resumen en orden cronológico)	<p>Siendo las 8:50 hrs. Sali de esta base ubicada en el municipio de en el municipio de 20 elementos pertenecientes al Agrupamiento de Operaciones especiales y 3 elementos de investigación, a bordo de 6 unidades, rumbo a las coordenadas busca de los 42 estudiantes normalistas de Ayotzinapan desaparecidos.</p> <p>Siendo aproximadamente las 11:25 hrs. arribamos al lugar indicado en municipio de aproximadamente a 100 mts. a un costado del camino principal del poblado, donde se procedió a realizar el reconocimiento de la zona, encontrando una cisterna utilizada para riego de área de cultivo de maíz. Sin embargo, no se encontró indicio que proporcionara información para la localización de las personas desaparecidas.</p>		
Resultados (Datos básicos de identificación)	En el punto de búsqueda y coordenadas asignadas se encontró terrenos de cultivo.		
Clave de Transporte Utilizado		Clave de Equipo Utilizado	
Observaciones	El lugar se encontró a un costado de la brecha principal que da acceso a la localidad.		
Unidad administrativa	División Gendarmería	Coordinación Operaciones	Agrupamiento Operaciones Especiales
Mando responsable	Grado / Nombre completo Oficial	No. Expediente	
Anexo(s) (Evidencia fotográfica, video, documentos, etc.).	No. 4	Tipo fotos	Contenido imágenes de la búsqueda.

La información contenida en el presente documento es auditable, confidencial y/o reservada en términos de la Ley Federal de Transparencia y Acceso a la Información Pública Gubernamental  
ANEXO CLAVES

ANEXO FOTOGRAFICO




Imagen 1 y 2. Arribo del personal del Agrupamiento de Operaciones Especial, a las coordenadas indicadas.





Imagen 3 y 4. Construcciones en área cercana a las coordenadas indicadas.



SECRETARÍA DE LA REPÚBLICA  
INVESTIGACIÓN Y ANÁLISIS  
DE DELINCUENCIA ORGANIZADA  
UNIDAD DE INVESTIGACIÓN  
DE SEGURIDAD

505

HOJA DE VERIFICACIÓN DE BÚSQUEDA POR SECTOR

<b>Objetivo de Búsqueda</b>	Clave [REDACTED]	<b>Descripción:</b> Búsqueda y localización de los 42 normalistas desaparecidos.	
<b>Clave Sitio de Inspección</b>	[REDACTED]	<b>Presencia de Familiares</b>	<input type="checkbox"/> Si <input checked="" type="checkbox"/> No
<b>Ubicación geográfica</b>	Latitud: [REDACTED]	Longitud: [REDACTED]	
<b>Estado:</b>	Municipio: [REDACTED]	Localidad: [REDACTED]	
<b>Fuente</b>	De la información	De la Instrucción	
<b>Inicio</b>	Fecha: 10 FEBRERO 2015	Hora: 13:45 horas	
<b>Conclusión</b>	Fecha: 10 FEBRERO 2015	Hora: 15:35 horas	
<b>Acciones</b> (Resumen en orden cronológico)	<p>Siendo las 08:50 , el Oficial [REDACTED] más 20 elementos pertenecientes al Agrupamiento de Operaciones Especiales y 3 elementos de la división de Investigación salimos de [REDACTED] rumbo a las coordenadas [REDACTED] en busca de los 42 estudiantes normalistas de Ayotzinapan desaparecidos.</p> <p>Aproximadamente las 13:45 hrs. arribamos a las coordenadas indicadas, sitio donde se encontró una vivienda que procedimos a inspeccionar y donde realizamos un patrullaje de reconocimiento y búsqueda pié a tierra en los alrededores de dicho lugar, sin obtener resultados positivos de los 43 normalistas desaparecidos..</p>		
<b>Resultados</b> (Datos básicos de identificación)	Sin novedad.		
<b>Clave de Transporte Utilizado</b>	[REDACTED]	<b>Clave de Equipo Utilizado</b>	[REDACTED]
<b>Observaciones</b>	En el sitio indicado por las coordenadas se encontró una vivienda en condiciones de abandono. Donde no se obtuvo información que indicara la ubicación de las personas desaparecidas.		
<b>Unidad administrativa</b>	División Gendarmería	Coordinación Operaciones	Agrupamiento Operaciones Especiales
<b>Mando responsable</b>	Grado / Nombre completo Oficial [REDACTED]	No. Expediente/ Firma [REDACTED]	
<b>Anexo(s)</b> (Evidencia fotográfica, video, documentos, etc.).	No. 4	Tipo fotos	Contenido imágenes de la búsqueda.

La información contenida en el presente documento es auditable, confidencial y/o reservada en términos de la Ley Federal de Transparencia y Acceso a la Información Pública Gubernamental

506

ANEXO FOTOGRAFICO



Imagen 1 y 2. Arribando y estableciendo la seguridad en las coordenadas indicadas



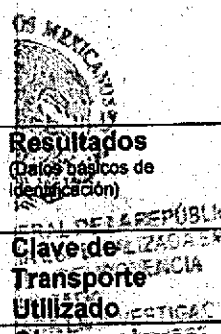
Imagen 3 y 4. Observación del alrededores del lugar indicado por las coordenadas.



AL DELEGADO  
SECRETARÍA  
DE PROTECCIÓN  
AMBIENTAL

HOJA DE VERIFICACIÓN DE BÚSQUEDA POR SECTOR

Objetivo de Búsqueda	Clave: [REDACTED]	Descripción: Búsqueda y localización de los 42 normalistas desaparecidos.	
Clave Sitio de Inspección	[REDACTED]	Presencia de Familiares	<input type="checkbox"/> Si <input checked="" type="checkbox"/> No
Ubicación geográfica	Latitud: [REDACTED]	Longitud: [REDACTED]	
Estado:	Municipio: [REDACTED]	Localidad: [REDACTED]	
Fuente	De la información	De la Instrucción	
Inicio	Fecha: 11 FEBRERO 2015	Hora: 11:25 horas	
Conclusión	Fecha: 11 FEBRERO 2015	Hora: 12:20 horas	
Acciones (Resumen en orden cronológico)	<p>Siendo las 08:35 hrs. 22 elementos pertenecientes al Agrupamiento de Operaciones Especiales y 3 elementos de investigación salimos del [REDACTED] rumbo a las coordenadas [REDACTED] en busca de los 42 estudiantes normalistas de Ayotzinapan desaparecidos.</p> <p>Aproximadamente las 11:25 hrs. arribamos al lugar indicado en el municipio de donde se procedió a realizar el reconocimiento del lugar indicado por las coordenadas, con la finalidad de encontrar indicios representativos para la ubicación de las personas desaparecidas. Sin obtener resultados.</p>		
Resultados (Datos básicos de identificación)	Sin novedad.		
Clave de Transporte Utilizado	[REDACTED]	Clave de Equipo Utilizado	[REDACTED]
Observaciones	En el lugar se observó vegetación propia del terreno así como un tiradero clandestino de basura. Sin indicios de personas ni viviendas.		
Unidad administrativa	División Gendarmería	Coordinación Operaciones	Agrupamiento Operaciones Especiales
Mando responsable	Grado / Nombre completo Oficial [REDACTED]	No. Expediente/ Firma [REDACTED]	
Anexo(s) (Evidencia fotográfica, video, documentos, etc.)	No. 4	Tipo fotos	Contenido imágenes de la búsqueda.



La información contenida en el presente documento es auditable, confidencial y/o reservada en términos de la Ley Federal de Transparencia y Acceso a la Información Pública Gubernamental

508

ANEXO FOTOGRAFICO




Imagen 1 y 2. Arribando y estableciendo la seguridad en las coordenadas indicadas



Imagen 3 y 4. Observación del área cercana al lugar indicado.

AL D  
ESPE  
DEL  
ZAD  
A EN  
UA D

No. Folio **250**  
Fecha: 22 / 10 / 2014


509

**HOJA DE VERIFICACIÓN DE BÚSQUEDA POR SECTOR (INICIAL)**

<b>Objetivo de Búsqueda</b>	Clave: [REDACTED]	<b>Descripción</b> Localización de los 43 estudiantes desaparecidos.	
<b>Ubicación geográfica</b>	Latitud: [REDACTED]	Longitud: [REDACTED]	
<b>Estado:</b>	Municipio: [REDACTED]	Localidad: [REDACTED]	
<b>Fuente</b>	De la información	De la Instrucción	
<b>Inicio</b>	Fecha: 22 10 2014	Hora: 10:00	
<b>Conclusión</b>	Fecha: 22 10 2014	Hora: 18:00	
<b>Acciones</b> (Resumen en orden cronológico)	Se efectuaron recorridos pie-tierra, por barrancas, veredas, caminos del tercer orden e inmediaciones del citado poblado, en la búsqueda de los 43 estudiantes desaparecidos.		
<b>Resultados</b> (Datos básicos de identificación)	Negativos		
<b>Observaciones</b>	Ninguna		
<b>Unidad administrativa</b>	División D.F.F.	Coordinación C.R.A.I.	Agrupamiento
<b>Mando responsable</b>	Grado / Nombre completo INSPECTOR [REDACTED]		[REDACTED]
<b>Anexo(s)</b> (Evidencia fotográfica, video, documentos, etc)	No.	Tipo	Contenido

La información contenida en el presente documento es auditable, confidencial y/o reservada en términos de la Ley Federal de Transparencia y Acceso a la Información Pública Gubernamental

PERSONAL EN LA BUSQUEDA DE LOS 43 ESTUDIANTES DESAPARECIDOS



SECRETARÍA DE JUSTICIA Y PROTECCIÓN CIVIL  
FISCALÍA GENERAL DE LA REPÚBLICA  
FISCALÍA ESPECIALIZADA EN  
DELINCUENCIA ORGANIZADA  
EN INVESTIGACIÓN



No. Folio 251  
Fecha: 1-1-11

HOJA DE VERIFICACIÓN DE BÚSQUEDA POR SECTOR (INICIAL)

Objetivo de Búsqueda	Clave	Descripción - Búsqueda y localización de los 43 reclusos de NYOTZINOPOL	
Ubicación geográfica	Latitud:	L	
Estado:	Municipio:	Localidad	
Fuente	De la información	De la Instrucción	
Inicio	Fecha 23/Octubre/2014	Hora	16.40
Conclusión	Fecha 23/Octubre/2014	Hora	19.00
Acciones (Resumen en orden cronológico)	2 cam 14805, 14740, 300006 con 2 perros, se establecieron 3 puntos para recorrer la población, se entrevistaron 15 personas		
Resultados (Datos básicos de identificación)	NEGATIVO.		
Observaciones	ES UNA POBLACION DE COSTA DE		
Unidad administrativa	División FEDERAL	Coordinación CROP.	Agrupamiento (4516)
Mando responsable	Grado / Nombre completo		No. Expediente/ F
Anexo(s) (Evidencia fotográfica, video, documentos, etc)	No.	Tipo	Contenido

La información contenida en el presente documento es auditable, confidencial y/o reservada en términos de la Ley Federal de Transparencia y Acceso a la Información Pública Gubernamental



No. Folio 252  
Fecha: 23 / 10 / 2014

512

HOJA DE VERIFICACIÓN DE BÚSQUEDA POR SECTOR (INICIAL)

Objetivo de Búsqueda	Clave [REDACTED]	Descripción Localización de los 43 estudiantes desaparecidos.	
Ubicación geográfica	Latitud: [REDACTED]	Longitud: [REDACTED]	
Estado:	Municipio: [REDACTED]	Localidad: [REDACTED]	
Fuente	De la información		De la Instrucción
Inicio	Fecha: 23 10 2014		Hora: 10:30
Conclusión	Fecha: 23 10 2014		Hora: 17:45
Acciones (Resumen en orden cronológico)	Se efectuaron recorridos pie-tierra, por barrancas, veredas, caminos del tercer orden e inmediaciones del citado poblado, en la búsqueda de los 43 estudiantes desaparecidos.		
Resultados (Datos básicos de identificación)	Negativos		
Observaciones	Ninguna		
Unidad administrativa	División D.F.F.	Coordinación C.R.A.I.	Agrupamiento
Mando responsable	Grado / Nombre completo INSPECTOR [REDACTED]		No. Expediente [REDACTED]
Anexo(s) (Evidencia fotográfica, video, documentos, etc)	No.	Tipo	Contenido [REDACTED]

La información contenida en el presente documento es auditable, confidencial y/o reservada en términos de la Ley Federal de Transparencia y Acceso a la Información Pública Gubernamental



AL DE LA REPÚBLICA  
SPECIALIZADA EN  
DELINCUENCIA  
ORGANIZADA  
EN INVESTIGACIÓN  
Y SEGUIMIENTO

Carretera México - Acapulco km [redacted] Colonia Centro, Iguala, Gro. C.P. 40000

FTAIPG  
Art. 18  
Fracción II  
Motivación 2

No. Folio 253  
Fecha: 1-1-

HOJA DE VERIFICACIÓN DE BÚSQUEDA POR SECTOR (INICIAL)

Objetivo de Búsqueda	Clave :	Descripción Búsqueda y Reconstrucción de los datos estadísticos de NOSTRINORSA	
Ubicación geográfica	Latitud:	Longitud:	
Estado:	Municipio:	Localidad:	
Fuente	De la información	De la Instrucción	
Inicio	Fecha 24/Octubre/2014	Hora 15.20	
Conclusión	Fecha 24/Octubre/2014	Hora 19.00	
Acciones (Resumen en orden cronológico)	1 CEP. 14805 3... 1 DUBONDAJUN... Puntos de control con 16 personas, se registran no returns de las personas		
Resultados (Datos básicos de identificación)	DELENTIDOS		
Observaciones	La Población no da retroalimentación por temor a represalias.		
Unidad administrativa	División Fuerzas Armadas	Coordinación CRAF.	Agrupamiento (4,5,6)
Mando responsable	Grado / Nombre completo J. G. S. S.	No. Expediente	
Anexo(s) (Evidencia fotográfica, video, documentos, etc)			

La información contenida en el presente documento es auditable, confidencial y/o reservada en términos de la Ley Federal de Transparencia y Acceso a la Información Pública Gubernamental

No. Folio 255  
Fecha: 24 / 10 / 2014

**HOJA DE VERIFICACIÓN DE BÚSQUEDA POR SECTOR (INICIAL)**

<b>Objetivo de Búsqueda</b>	Clave [REDACTED]	Descripción : Búsqueda y Localización de 43 estudiantes normalistas	
<b>Ubicación geográfica</b>	Latitud: [REDACTED]	Longitud: [REDACTED]	
<b>Estado:</b>	Municipio: [REDACTED]	Localidad: [REDACTED]	
<b>Fuente</b>	De la información	De la Instrucción [REDACTED]	
<b>Inicio</b>	Fecha 24/10/2014	Hora	07:30 hrs.
<b>Conclusión</b>	Fecha 24/10/2014	Hora	21:20 hrs.
<b>Acciones</b> (Resumen en orden cronológico)	Base de Operaciones Mixtas número 2. Policía Primero [REDACTED] con 44 elementos más de fuerza, a bordo de las unidades oficiales num. 000 [REDACTED] con el fin de realizar servicio con la Base de Operaciones Mixtas, en conjunto con personal de SEDENA al mando del Cap. 2/o. de Inf. [REDACTED] con 19 elementos de tropa a bordo de los vehículos oficiales siglas [REDACTED] se realizaron acciones de cercanía a la ciudadanía para la obtención de información para llevar a cabo la localización de 43 estudiantes normalista que fueron secuestrados el pasado 26 de Septiembre.		
<b>Resultados</b> (Datos básicos de identificación)	No se obtuvo resultados favorables		
<b>Observaciones</b>	Se establecieron filtros de inspección vehicular, en la periferia de la localidad así como revisar y confrontar con identificaciones oficiales a las personas para llegar a la localización de los 43 normalistas.		
<b>Unidad administrativa</b>	División Fuerzas Federales	Coordinación Reacción y Alerta Inmediata	Agrupamiento 10° Agrupamiento.
<b>Mando responsable</b>	Grado / Nombre completo Policia Primero [REDACTED]	No. Expediente	[REDACTED]
<b>Anexo(s)</b> (Evidencia fotográfica, video, documentos , etc)	No.	Tipo	Contenido

La información contenida en el presente documento es auditable, confidencial y/o reservada en términos de la Ley Federal de Transparencia y Acceso a la Información Pública Gubernamental

No. Folio  
Fecha: 24 / 10 / 2014



No. Folio 256  
Fecha: 24 / 10 / 2014

**HOJA DE VERIFICACIÓN DE BÚSQUEDA POR SECTOR (INICIAL)**

Objetivo de Búsqueda	Clave: [REDACTED]	Descripción : Búsqueda y Localización de 43 estudiantes normalistas	
Ubicación geográfica	Latitud: [REDACTED]	Longitud: [REDACTED]	
Estado:	Municipio: [REDACTED]	Localidad: [REDACTED]	
Fuente	De la Información	De la Instrucción	
Inicio	Fecha 24/10/2014	Hora 07:30 hrs.	
Conclusión	Fecha 24/10/2014	Hora 21:20 hrs.	
Acciones (Resumen en orden cronológico)	Base de Operaciones Mixtas número 2 Policía Primero [REDACTED] con 11 elementos más de fuerza, a bordo de las unidades oficiales núm. eco. [REDACTED] con el fin de realizar servicio con la Base de Operaciones Mixtas, en conjunto con personal de SEDENA al mando del Cap. 2/o. de Inf. [REDACTED] con 19 elementos de tropa a bordo de los vehículos oficiales siglas [REDACTED] se realizaron acciones de cercanía a la ciudadanía para la obtención de información para llevar a cabo la localización de 43 estudiantes normalista que fueron secuestrados el pasado 26 de Septiembre.		
Resultados (Datos básicos de identificación)	No se obtuvo resultados favorables		
Observaciones DE LA REPUBLICA SECRETARÍA DE DEFENSA NACIONAL INVESTIGACIÓN	Se establecieron filtros de inspección vehicular, en la periferia de la localidad así como revisar y confrontar con identificaciones oficiales a las personas para llegar a la localización de los 43 normalistas.		
Unidad administrativa	División Fuerzas Federales	Coordinación Reacción y Alerta Inmediata	Agrupamiento 10º Agrupamiento.
Mando responsable	Grado / Nombre completo Policia Primero [REDACTED]	No. Expedient [REDACTED]	[REDACTED]
Anexo(s) (Evidencia fotográfica, video, documentos , etc)	No.	Tipo	Contenido

La información contenida en el presente documento es auditable, confidencial y/o reservada en términos de la Ley Federal de Transparencia y Acceso a la Información Pública Gubernamental

No. Folio  
Fecha: 24 / 10 / 2014



FTAIPG  
Art. 18  
Fracción II  
Motivación 2




101.54°  
723 K

No. Folio 257  
Fecha: 1/1

HOJA DE VERIFICACIÓN DE BÚSQUEDA POR SECTOR (INICIAL)

Objetivo de Búsqueda	Clave [REDACTED]	Descripción Reconocimiento de búsqueda y localización de los estudiantes de Ayotzingan, Gro.	
Ubicación geográfica	Latitud: [REDACTED]	Longitud: [REDACTED]	
Estado:	Municipio: [REDACTED]	Localidad: [REDACTED]	
Fuente	De la información	De la Instrucción: [REDACTED]	
Inicio	Fecha 24 - Octubre	Hora	14:00
Conclusión	Fecha 24 - Octubre	Hora	17:00
Acciones (Resumen en orden cronológico)	15 elementos a bordo de 3 crp's para llevar a cabo reconocimiento y patrullaje en el centro del municipio y colonias aledañas		
Resultados (Datos básicos de identificación)	Sin resultados satisfactorios		
Observaciones	[REDACTED]		
Unidad administrativa	División Fuerzas Federales	Coordinación C.R.A.I.	Agrupamiento 16 <sup>a</sup>
Mando responsable	Grado / Nombre completo OFICIAL [REDACTED]	No. Expediente/ Firm	[REDACTED]
Anexo(s) (Evidencia fotográfica, video, documentos, etc)	No. 5	Tipo Fotografías	Contenido
Fotografías			

La información contenida en el presente documento es auditable, confidencial y/o reservada en términos de la Ley Federal de Transparencia y Acceso a la Información Pública Gubernamental



AL. DE LA REPÚBLICA  
SPECIALIZADA EN  
INGENIERÍA




No. Folio 254  
Fecha: 1-1-

HOJA DE VERIFICACIÓN DE BÚSQUEDA POR SECTOR (INICIAL)

Objetivo de Búsqueda	Clave	Descripción	
		Búsquedas y localización de los 43 voluntarios de OTOZUMPA	
Ubicación geográfica	Latitud:	Longitud:	
Estado:	Municipio:	Localidad:	
Fuente	De la información		De la instrucción
Inicio	Fecha	Hora	
	24/Octubre/2014	10.15	
Conclusión	Fecha	Hora	
	24/Octubre/2014	14.40	
Acciones (Resumen en orden cronológico)	LCPA [redacted], 30.0.0.0.0.0 [redacted] 1 DUBZUMBUJA [redacted] 1 P.0.0.0.0 (con 2 Puntos, se entregaron 18 Puntos se Recorre en Dobundo)		
Resultados (Datos básicos de identificación)	NEGATIVOS		
Observaciones	[redacted]		
Unidad administrativa	División [redacted] Coordinación Federales COZOP.		
Mando responsable	Grado / Nombre completo	No. Expediente/	
	[redacted]	[redacted]	
Anexo(s) (Evidencia fotográfica, video, documentos, etc)	No.	Tipo	Contenido
			[redacted]

(4,5,6)

La información contenida en el presente documento es auditable, confidencial y/o reservada en términos de la Ley Federal de Transparencia y Acceso a la Información Pública Gubernamental



.FTAIPG  
Art. 18  
Fracción II  
Motivación 2

3360  
7

No. Folio: 260  
Fecha: 24 / 10 / 2014


**HOJA DE VERIFICACIÓN DE BÚSQUEDA POR SECTOR (INICIAL)**

<b>Objetivo de Búsqueda</b>	Clave [REDACTED]	<b>Descripción</b> Localización de los 43 estudiantes desaparecidos.	
<b>Ubicación geográfica</b>	Latitud [REDACTED]	Longitud [REDACTED]	
<b>Estado:</b>	<b>Municipio:</b> [REDACTED]	<b>Localidad:</b> [REDACTED]	
<b>Fuente</b>	<b>De la información</b>	<b>De la Instrucción</b>	
<b>Inicio</b>	Fecha: 24 10 2014	Hora: 11:00	
<b>Conclusión</b>	Fecha: 24 10 2014	Hora: 18:30	
<b>Acciones</b> (Resumen en orden cronológico)	Se efectuaron recorridos pie-tierra, por barrancas, veredas, caminos del tercer orden e inmediaciones del citado poblado, en la búsqueda de los 43 estudiantes desaparecidos.		
<b>Resultados</b> (Datos básicos de identificación)	Negativos		
<b>Observaciones</b>	Ninguna		
<b>Unidad administrativa</b>	<b>División D.F.F.</b>	<b>Coordinación C.R.A.I.</b>	<b>Agrupamiento</b>
<b>Mando responsable</b>	Grado / Nombre completo INSPECTOR [REDACTED]		No. E [REDACTED]
<b>Anexo(s)</b> (Evidencia fotográfica, video, documentos, etc)	No.	Tipo	Contenido

La información contenida en el presente documento es auditable, confidencial y/o reservada en términos de la Ley Federal de Transparencia y Acceso a la Información Pública Gubernamental



ESTADOS UNIDOS MEXICANOS  
SECRETARÍA DE JUSTICIA Y FERIA  
FEDERATIVA DE INGENIEROS



FTAIPG  
Art. 18  
Fracción II  
Motivación 2

No. Folio 258  
Fecha: 1/1


HOJA DE VERIFICACIÓN DE BÚSQUEDA POR SECTOR (INICIAL)

Objetivo de Búsqueda	Clave	Descripción	
	[Redacted]	Reconocimiento de búsqueda y localización de los estudiantes de Ayotzinapan, Gro.	
Ubicación geográfica	Latitud:	Longitud:	
	[Redacted]	[Redacted]	
Estado:	Municipio:	Localidad:	
	[Redacted]	[Redacted]	
Fuente	De la información	De la Instrucción	
	[Redacted]	[Redacted]	
Inicio	Fecha 24- octubre	Hora 11:30	
Conclusión	Fecha 24- octubre	Hora 13:30	
Acciones (Resumen en orden cronológico)	15 elementos a bordo de 3 crp's para llevar a cabo reconocimiento de brechas		
Resultados (Datos básicos de identificación)	Sin resultados satisfactorios		
Observaciones			
Unidad administrativa	División	Coordinación	Agrupamiento
	Fuerzas Federales	CRA.I.	10 <sup>a</sup>
Mando responsable	Grado / Nombre completo	No. Expediente/ Firma	
	Oficial [Redacted]	[Redacted]	[Redacted]
Anexo(s) (Evidencia fotográfica, video, documentos, etc)	No.	Tipo	Contenido
Fotografías	10	Fotografías	[Redacted]

La información contenida en el presente documento es auditable, confidencial y/o reservada en términos de la Ley Federal de Transparencia y Acceso a la Información Pública Gubernamental



ALDE LA REPÚBLICA  
ESPECIALIZADA EN  
DELINCUENCIA  
PUNTO  
DE INVESTIGACIÓN  
SECRETARIA





32.74 km


90.15°

No. Folio 259  
Fecha: 24/10/14

HOJA DE VERIFICACIÓN DE BÚSQUEDA POR SECTOR (INICIAL)

Objetivo de Búsqueda	Clave: [REDACTED]	Descripción Búsqueda de los Estudiantes	
Ubicación geográfica	Latitud: [REDACTED]	Longitud: [REDACTED]	
Estado:	Municipio: [REDACTED]	Localidad: [REDACTED]	
Fuente	De la información	De la Inst: [REDACTED]	
Inicio	Fecha 24/10/2014	Hora	08:40 h.s
Conclusión	Fecha 24/10/2014	Hora	19:00 h.s
Acciones (Resumen en orden cronológico)	Proximidad Social y en los recorridos Trabajo visual para buscar indicios		
Resultados (Datos básicos de identificación)	Sin novedad.		
Observaciones	[REDACTED]		
Unidad administrativa	División Fuerzas Federales	Coordinación Dirección de unidad [REDACTED]	Agrupamiento
Mando responsable	Grado / Nombre completo Suboficial [REDACTED]	No. Expediente/ Firma	[REDACTED]
Anexo(s) (Evidencia fotográfica, video, documentos, etc)	No. 6	tipo Fotografía	Contenido [REDACTED]

La información contenida en el presente documento es auditable, confidencial y/o reservada en términos de la Ley Federal de Transparencia y Acceso a la Información Pública Gubernamental



DE LA REPÚBLICA  
ESPECIALIZADA EN  
LINGÜÍSTICA  
A  
INVESTIGACIÓN  
FORENSE

PERSONAL EN LA BUSQUEDA DE LOS ESTUDIANTES DESAPARECIDOS



SECRETARÍA DE PROTECCIÓN CIVIL  
DE LA REPÚBLICA  
ECONOMÍA EN  
LINDERO  
LA  
INVESTIGACIÓN  
DE SUSTRATO

SL. 01 KM



No. Folio 261  
Fecha: 1/1

HOJA DE VERIFICACIÓN DE BÚSQUEDA POR SECTOR (INICIAL)

Objetivo de Búsqueda	Clave	Descripción Búsqueda y localización de los 43 reclusos de Ayotzinapan	
Ubicación geográfica	Latitud:	Longitud:	
Estado:	Municipio:	Localidad:	
Fuente	De la información	De la Instru	
Inicio	Fecha	Hora	12.30
Conclusión	Fecha	Hora	14.30
Acciones (Resumen en orden cronológico)	Se dirigió a las dependencias con 4 unidades con 2 cop. [Redacted] 1 diligencia y 1 parte con 2 partes, se procesó el resultado de la diligencia por extrajera, entera, sin embargo de la diligencia		
Resultados (Datos básicos de identificación)	[Redacted]		
Observaciones	[Redacted]		
Unidad administrativa	División	Coordinación	Agrupamiento
	Fuerzas Especiales	CRAD	71 B600
Mando responsable	Grado / Nombre completo	No. Expediente	[Redacted]
	INSPECCION	[Redacted]	[Redacted]
Anexo(s) (Evidencia fotográfica, video, documentos, etc)	No.	Tipo	Contenido
			[Redacted]

La información contenida en el presente documento es auditable, confidencial y/o reservada en términos de la Ley Federal de Transparencia y Acceso a la Información Pública Gubernamental

FTAIPG  
Art. 18  
Fracción II  
Motivación 2



DE LA SECCIÓN  
DE LA SECCIÓN



FTAIPG  
Art. 18  
Fracción II  
Motivación 2

32.85

No. Folio 262  
Fecha: 1/1

HOJA DE VERIFICACIÓN DE BÚSQUEDA POR SECTOR (INICIAL)

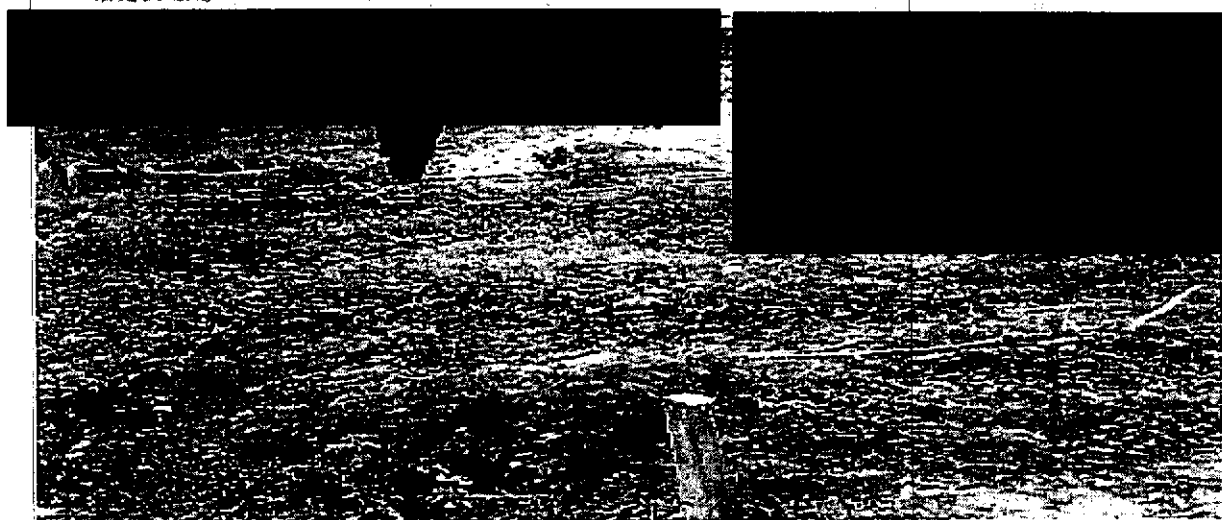
Objetivo de Búsqueda	Clave:	Descripción	
		Recursos, inicio y desarrollo y localización de los 45 ejemplares de DYTOLUX	
Ubicación geográfica	Latitud	Longitud	
Estado:	Municipio:	Localidad:	
Fuente	De la información	De la Instrucción	
Inicio	Fecha 24/Octubre/2014	Hora	10.00
Conclusión	Fecha 29/Octubre/2014	Hora	11.15
Acciones (Resumen en orden cronológico)	Describe de manera con 41 unidades 14 BOLS, 1 AMPOLLA, 1 POCO con 2 pedruzcos, se procedió a recoger en pedruzcos en EXHIBIDOS, que como casos AAAD POCOS, BODEGAS, ENTREGANDO A 15 POLICIALES		
Resultados (Datos básicos de identificación)			
Observaciones	LA POSICION INTERIOR [Redacted]		
Unidad administrativa	División	Coordinación	Agrupamiento
	F. FEDERACION	CRAP.	[Redacted]
Mando responsable	Grado / Nombre completo	No. Expediente/	
	INSPECTOR	[Redacted]	
Anexo(s) (Evidencia fotográfica, video, documentos, etc)	No.	Tipo	Contenido
			[Redacted]

La información contenida en el presente documento es auditable, confidencial y/o reservada en términos de la Ley Federal de Transparencia y Acceso a la Información Pública Gubernamental

FTAIPG  
Art. 18  
Fracción II  
Motivación 2



11/05/81



32.23 km


No. Folio 263  
Fecha: 1-1-

**HOJA DE VERIFICACIÓN DE BÚSQUEDA POR SECTOR (INICIAL)**

Objetivo de Búsqueda	Clave: [REDACTED]	Descripción <i>Recomendación y Búsqueda y localización de los 43 ESTADOS TRANSISTOS DE AVIACIÓN</i>	
Ubicación geográfica	Latitud: [REDACTED]	Longitud: [REDACTED]	
Estado:	Municipio: [REDACTED]	Localidad: [REDACTED]	
Fuente	De la información		De la Instrucción
Inicio	Fecha <u>24/OCTUBRE/2014</u>	Hora	<u>11.30</u>
Conclusión	Fecha <u>24/OCTUBRE/2014</u>	Hora	<u>12.50</u>
Acciones (Resumen en orden cronológico)	<i>Después de una hora con 4 minutos [REDACTED] se procedió a la búsqueda con 2 personas. Se procedió con los planos recorridos en proximidad de una localidad, más como terreno desconocido se entregó a 13 personas</i>		
Resultados (Datos básicos de identificación)			
Observaciones			
Unidad administrativa	División <u>F. Búsqueda</u>	Coordinación <u>CRDP</u>	Agrupamiento <u>[REDACTED]</u>
Mando responsable	Grado / Nombre completo <u>[REDACTED]</u>		No. Expedient <u>[REDACTED]</u>
Anexo(s) (Evidencia fotográfica, video, documentos, etc)	No.	Tipo	Contenido

La información contenida en el presente documento es auditable, confidencial y/o reservada en términos de la Ley Federal de Transparencia y Acceso a la Información Pública Gubernamental





536

No. Folio 264  
Fecha: 25 / 10 / 2014


HOJA DE VERIFICACIÓN DE BÚSQUEDA POR SECTOR (INICIAL)

Objetivo de Búsqueda	Clave : [REDACTED]	Descripción : Búsqueda y Localización de 43 estudiantes normalistas	
Ubicación geográfica	Latitud [REDACTED]	Longitud: [REDACTED]	
Estado:	Municipio [REDACTED]	Localidad: [REDACTED]	
Fuente	De la información	De la Instrucción De orden superior	
Inicio	Fecha 25/10/2014	Hora	21:50 hrs.
Conclusión	Fecha 26/10/2014	Hora	00:00 hrs.
Acciones (Resumen en orden cronológico)	Base de Operaciones Mixtas número 2. Policía Primero [REDACTED] con 11 elementos más de fuerza, a bordo de las unidades oficiales núm. eco [REDACTED] con el fin de realizar servicio con la Base de Operaciones Mixtas, en conjunto con personal de SEDENA al mando del Cap. 2/o. de Inf. [REDACTED] con 19 elementos de tropa a bordo de los vehículos oficiales siglas [REDACTED] se realizaron acciones de cercanía a la ciudadanía para la obtención de información para llevar a cabo la localización de 43 estudiantes normalista que fueron secuestrados el pasado 26 de Septiembre.		
Resultados (Datos básicos de identificación)	No se obtuvo resultados favorables		
Observaciones	Se llevaron a cabo entrevistas a personas de la localidad así como revisar y confrontar con identificaciones oficiales a las personas para llegar a la localización de los 43 normalistas.		
Unidad administrativa	División Fuerzas Federales	Coordinación Reacción y Alerta Inmediata	Agrupamiento 10° Agrupamiento.
Mando responsable	Grado / Nombre completo Policia Primero [REDACTED]	No. Expediente/ Firma [REDACTED]	
Anexo(s) (Evidencia fotográfica, video, documentos , etc)	No.	Tipo	Contenido


La información contenida en el presente documento es auditable, confidencial y/o reservada en términos de la Ley Federal de Transparencia y Acceso a la Información Pública Gubernamental

No. Folio  
Fecha: 25 / 10 / 2014

FTAIPG  
Art. 18  
Fracción II  
Motivación 2



ESTADOS UNIDOS MEXICANOS





No. Folio 265  
Fecha: 25 / 10 / 2014

HOJA DE VERIFICACIÓN DE BÚSQUEDA POR SECTOR (INICIAL)

Objetivo de Búsqueda	Clave : [REDACTED]	Descripción : Búsqueda y Localización de 43 estudiantes normalistas	
Ubicación geográfica	Latitud: [REDACTED]	Longitud: [REDACTED]	
Estado:	Municipio: [REDACTED]	Localidad: [REDACTED]	
Fuente	De la información de la Instrucción De orden superior		
Inicio	Fecha 25/10/2014	Hora	11:20 hrs.
Conclusión	Fecha 25/10/2014	Hora	14:28 hrs.
Acciones (Resumen en orden cronológico)	Base de Operaciones Mixtas número 2. Policía Primero [REDACTED] con 11 elementos más de fuerza, a bordo de las unidades oficiales núm. eco. [REDACTED] con el fin de realizar servicio con la Base de Operaciones Mixtas, en conjunto con personal de SEDENA al mando del Cap. 2/o. de Inf. [REDACTED] con 19 elementos de tropa a bordo de los vehículos oficiales siglas [REDACTED] se realizó Filtro de control en el km. 21 sobre la carretera Cuernavaca-Iguala y acciones de cercanía a la ciudadanía para la obtención de información para llevar a cabo la localización de 43 estudiantes normalista que fueron secuestrados el pasado 26 de Septiembre.		
Resultados (Datos básicos de identificación)	No se obtuvo resultados favorables		
Observaciones	Se establecieron filtros de inspección vehicular, en la periferia de la localidad así como revisar y confrontar con identificaciones oficiales a las personas para llegar a la localización de los 43 normalistas.		
Unidad administrativa	División Fuerzas Federales	Coordinación Reacción y Alerta Inmediata	Agrupamiento 10° Agrupamiento.
Mando responsable	Grado / Nombre completo Policia Primer [REDACTED]	No. Expediente	[REDACTED]
Anexo(s) (Evidencia fotográfica, video, documentos, etc)	No.	Tipo	Contenido

La información contenida en el presente documento es auditable, confidencial y/o reservada en términos de la Ley Federal de Transparencia y Acceso a la Información Pública Gubernamental

No. Folio  
Fecha: 25 / 10 / 2014



SECRETARIA  
DE INFLUENCIA  
CIVIL



INVESTIGACION  
DE SEQUESTRO

27.7 L.

205, 13°



No. Folio **266**  
Fecha: 25 / 10 / 2014

**HOJA DE VERIFICACIÓN DE BÚSQUEDA POR SECTOR (INICIAL)**

Objetivo de Búsqueda	Clave: [REDACTED]	Descripción : Búsqueda y Localización de 43 estudiantes normalistas	
Ubicación geográfica	Latitud: [REDACTED]	Longitud: [REDACTED]	
Estado:	Municipio: [REDACTED]	Localidad: [REDACTED]	
Fuente	De la información	De la Instrucción	[REDACTED]
Inicio	Fecha 25/10/2014	Hora	13:25 hrs.
Conclusión	Fecha 25/10/2014	Hora	14:28 hrs.
Acciones (Resumen en orden cronológico)	Base de Operaciones Mixtas número 2. Policía-Primero [REDACTED] con 11 elementos más de fuerza, a bordo de las unidades oficiales núm. eco. [REDACTED] con el fin de realizar servicio con la Base de Operaciones Mixtas en conjunto con personal de SEDENA al mando del Cap. 2/o. de Inf. [REDACTED] con 10 elementos de tropa a bordo de los vehículos oficiales siglas [REDACTED] se realizaron acciones de cercanía a la ciudadanía para la obtención de información para llevar a cabo la localización de 43 estudiantes normalista que fueron secuestrados el pasado 26 de Septiembre.		
Resultados (Datos básicos de identificación)	No se obtuvo resultados favorables		
Observaciones	Se llevaron a cabo entrevistas a personas de la localidad así como revisar y confrontar con identificaciones oficiales a las personas para llegar a la localización de los 43 normalistas.		
Unidad administrativa	División Fuerzas Federales	Coordinación Reacción y Alerta Inmediata	Agrupamiento 10° Agrupamiento.
Mando responsable	Grado / Nombre completo Policía Primero [REDACTED]	No. Expe	[REDACTED]
Anexo(s) (Evidencia fotográfica, video, documentos , etc)	No.	Tipo	Contenido [REDACTED]

La información contenida en el presente documento es auditable, confidencial y/o reservada en términos de la Ley Federal de Transparencia y Acceso a la Información Pública Gubernamental

No. Folio  
Fecha: 25 / 10 / 2014



ESPECIALIZADA EN  
 DELINCUENCIA  
 ZADA  
 EN INVESTIGACIÓN  
 DE SECUESTRO

FTAIPG  
 Art. 18  
 Fracción II  
 Motivación 2


No. Folio 267  
Fecha: 25/ oct/ 2014

### HOJA DE VERIFICACIÓN DE BÚSQUEDA POR SECTOR (INICIAL)


Objetivo de Búsqueda	Clave: [REDACTED]	Descripción búsqueda y Localización de 109 43 Estudiantes.	
Ubicación geográfica	Latitud: [REDACTED]	Longitud: [REDACTED]	
Estado: [REDACTED]	Municipio: [REDACTED]	Localidad: [REDACTED]	
Fuente	De la información	De la Instrucción	
Inicio	Fecha 25, Oct, 2014	Hora	08:00
Conclusión	Fecha	Hora	
Acciones (Resumen en orden cronológico)	Desplazamiento del puesto de mando hacia el poblado [REDACTED] pasando por el poblado [REDACTED] observando sobre brechas, bodegas, construcciones, sembrados, arroyos con vegetación en [REDACTED] como sigue:		
Resultados (Datos básicos de identificación)			
Observaciones	Después de [REDACTED] recorrimos los siguientes poblados: [REDACTED]		
Unidad administrativa	División Fzas. Federales	Coordinación C. R. A. I.	Agrupamiento 23
Mando responsable	Grado / Nombre completo P. P. [REDACTED]	No. Expediente/ Firma [REDACTED]	
Anexo(s) (Evidencia fotográfica, video, documentos, etc)	No. [REDACTED]	Contenido [REDACTED]	

La información contenida en el presente documento es auditada, confidencial y/o reservada en términos de la Ley Federal de Transparencia y Acceso a la Información Pública Gubernamental





EN INVESTIGACIÓN  
A DE SECUESTRO



No. Folio 268  
 Fecha: 25/10/2014

HOJA DE VERIFICACIÓN DE BÚSQUEDA POR SECTOR (INICIAL)

Objetivo de Búsqueda	Clave	Descripción	
Ubicación geográfica	Latitud	Longitud:	
Estado:	Municipio:	Localidad:	
Fuente	De la información	De la Instrucción	
Inicio	Fecha 25/Oct./2014	Hora	09:10
Conclusión	Fecha 25/Oct./2014	Hora	18:35
Acciones (Resumen en orden cronológico)	Partimos del municipio de Iguala con destino a [redacted] buscando a realizar una búsqueda en el relleno sanitario [redacted] en el km 5. [redacted] utilizando al ejemplar canino [redacted] sin encontrar rindio alguno. posteriormente nos dirigimos a la localidad de [redacted] en el cual se hizo una búsqueda visual a los alrededores, y haciendo proximidad social con los habitantes de dicho poblado con el fin de obtener pistas que nos lleven a la pronta localización sin obtener algún resultado positivo.		
Resultados (Datos básicos de identificación)	Se hizo una búsqueda minuciosa en el [redacted] donde solo se encontraron osamentas al parecer de animales. así mismo al entrevistar a la gente del poblado se nego a dar pista alguna.		
Observaciones	Decidimos hacer la búsqueda en el relleno sanitario debido que se encuentran distintos tipos de osamenta pero al revisar nos percatamos que se trataban de animales. ya que avta cuernos, pezuñas etc. la gente que ahí se encontraba decía que se trataba de animales.		
Unidad administrativa	División	Coordinación	Agrupamiento
	Fuerzas Federales	Reacción y Alerta Inmediata	Unidad Canina
Mando responsable	Grado / Nombre completo	No. Expediente / Firma	
	Policia Primero	[redacted]	
Anexo(s) (Evidencia fotográfica, video, documentos, etc)	No.	Tipo	Contenido
	1 video 10 fotos	Filmación fotografico	Búsqueda de evidencia con el ejemplar canino.

La información contenida en el presente documento es auditable, confidencial y/o reservada en términos de la Ley Federal de Transparencia y Acceso a la Información Pública Gubernamental



CAJON DE  
SECRETARIA




FTAIPG  
Art. 18  
Fracción II  
Motivación 2

No. Folio 269  
Fecha: 1/1/

HOJA DE VERIFICACIÓN DE BÚSQUEDA POR SECTOR (INICIAL)

Objetivo de Búsqueda	Clave	Descripción Búsqueda y descripción de los 3 NOMBRADOS DE DISTRITO	
Ubicación geográfica	Latitud:	Longitud:	
Estado:	Municipio:	Localidad:	
Fuente	De la Información	De la Instrucción	
Inicio	Fecha 25/Octubre/2014	Hora	09.30
Conclusión	Fecha 25/Octubre/2014	Hora	11.30
Acciones (Resumen en orden cronológico)	Se le entregó el depósito solicitando con 9 unidades y 2 C.R.P. Se procedió a su entrega a las encargadas de la Deposito se entregó a 15 Papelerías, en Bismarck cada una rastreó los diferentes depósitos.		
Resultados (Datos básicos de identificación)	NEGATIVOS.		
Observaciones	DE LA REPUBLICA SPECIALIZADA EN ELINCUENCIA DA INVESTIGACION ESTR		
Unidad administrativa	División	Coordinación	Agrupamiento
Mando responsable	Grado / Nombre completo	No. Expediente	
Anexo(s) (Evidencia fotográfica, video, documentos, etc)	No.	Tipo	Contenido

La información contenida en el presente documento es auditable, confidencial y/o reservada en términos de la Ley Federal de Transparencia y Acceso a la Información Pública Gubernamental



.FTAIPG  
Art. 18  
Fracción II  
Motivación 2


No. Folio 270  
Fecha: 25 / 10 / 2014

HOJA DE VERIFICACIÓN DE BÚSQUEDA POR SECTOR (INICIAL)

Objetivo de Búsqueda	Clave [REDACTED]	Descripción : Búsqueda y Localización de 43 estudiantes normalistas	
Ubicación geográfica	Latitud: [REDACTED]	Longitud: [REDACTED]	
Estado:	Municipio [REDACTED]	Localidad: Guerrero	
Fuente	De la información [REDACTED]	De la Instrucción [REDACTED]	
Inicio	Fecha 25/10/2014	Hora	14:52 hrs.
Conclusión	Fecha 25/10/2014	Hora	17:06 hrs.
Acciones (Resumen en orden cronológico)	Policía Segundo [REDACTED] con 11 elementos más de fuerza, a bordo de las unidades oficiales num. eco [REDACTED] con el fin de realizar servicio con la Base de Operaciones Mixtas, en conjunto con personal de SEDENA al mando [REDACTED] de caballería [REDACTED] con un oficial y 29 de tropa dos vehículos oficiales se realizó puesto de control y acciones de cercanía a la ciudadanía para la obtención de información para llevar a cabo la localización de 43 estudiantes normalista que fueron secuestrados el pasado 26 de Septiembre.		
Resultados (Datos básicos de identificación)	No se obtuvo resultados favorables		
Observaciones	Se establecieron filtros de inspección vehicular, en la periferia de la localidad así como revisar y confrontar con identificaciones oficiales a las personas para llegar a la localización de los 43 normalistas.		
Unidad administrativa	División Fuerzas Federales	Coordinación Reacción y Alerta Inmediata	Agrupamiento 10° Agrupamiento.
Mando responsable	Grado / Nombre completo Policía Segundo [REDACTED]	No. Expediente [REDACTED]	Firma [REDACTED]
Anexo(s) (Evidencia fotográfica, video, documentos, etc)	No. [REDACTED]	Tipo [REDACTED]	Contenido [REDACTED]

La información contenida en el presente documento es auditable, confidencial y/o reservada en términos de la Ley Federal de Transparencia y Acceso a la Información Pública Gubernamental

No. Folio  
Fecha: 25 / 10 / 2014



AL DE LA REPUBLICA  
SPECIALIZADA EN  
DELINCUENCIA  
ADA  
EN INVESTIGACION  
A DE SECUESTRO

FTAIPG  
Art. 18  
Fracción II  
Motivación 2

No. Folio 271  
Fecha: 25/10/14

HOJA DE VERIFICACIÓN DE BÚSQUEDA POR SECTOR (INICIAL)


Objetivo de Búsqueda	Clave: [REDACTED]	Descripción <i>Reconocimiento de búsqueda y localización de los 43 estudiantes de Niztzingon</i>	
Ubicación geográfica	Latitud: [REDACTED]	Longitud: [REDACTED]	
Estado: <i>Guerrero</i>	Municipio: [REDACTED]	Localidad: [REDACTED]	
Fuente	De la información	De la Instrucción	
Inicio	Fecha <i>25- octubre</i>	Hora	<i>15:45</i>
Conclusión	Fecha <i>25- octubre</i>	Hora	<i>19:00</i>
Acciones (Resumen en orden cronológico)	<i>Se realizó reconocimiento del lugar en vehículos, así como también se platicó con algunas pobladores del lugar tratando de obtener información sobre el objetivo de búsqueda</i>		
Resultados (Datos básicos de identificación)	<i>Sin resultados satisfactorios</i>		
Observaciones	AL DE LA REPUBLICA SPECIALIZADA EN DELINCUENCIA ADA IA DE SEQUESTRO		
Unidad administrativa	División <i>Fras. Federales</i>	Coordinación <i>C.R.A.I.</i>	Agrupamiento <i>10º</i>
Mando responsable	Grado / Nombre completo <i>Oficial</i>	No. Expediente/ Firma	[REDACTED]
Anexo(s) (Evidencia fotográfica, video, documentos, etc)	No.	Tipo	Contenido
<i>Fotografías</i>			

La información contenida en el presente documento es auditable, confidencial y/o reservada en términos de la Ley Federal de Transparencia y Acceso a la Información Pública Gubernamental

FTAIPG  
Art. 18  
Racción II  
Motivación 2



551



PROFESOR DE LA REPUBLICA  
SPECIALIZADA EN  
DELINCUENCIA  
ORGANIZADA  
EN INVESTIGACION  
DE SEQUESTROS

ART. 18  
FRACCIÓN II  
MOTIVACIÓN 2

552


No. Folio 272  
Fecha: 25/10/14

HOJA DE VERIFICACIÓN DE BÚSQUEDA POR SECTOR (INICIAL)

Objetivo de Búsqueda	Clave	Descripción	
		Reconocimiento de búsqueda y localización de las 43 estatuillas de Aytzinqan	
Ubicación geográfica	Latitud:	Longitud:	
Estado: Guerrero	Municipio:	Localidad:	
Fuente	De la información	De la instrucción	
Inicio	Fecha 25- octubre	Hora	14:30
Conclusión	Fecha 25- octubre	Hora	15:15
Acciones (Resumen en orden cronológico)	Se realiza reconocimiento del lugar en vehículos así como también se emprendió recorrido pie a tierra en varias brechas que se encuentran al rededor de dicha capilla		
Resultados (Datos básicos de identificación)	Sin resultados satisfactorios		
Observaciones			
Unidad administrativa	División	Coordinación	Agrupamiento
	Fzas. Fedorales	C.R.A.-I	10º
Mando responsable	Grado / Nombre completo	No. Expediente/ Firma	
	Oficial		
Anexo(s) (Evidencia fotográfica, video, documentos, etc)	No.	Tipo	Contenido
Fotografías			

La información contenida en el presente documento es auditable, confidencial y/o reservada en términos de la Ley Federal de Transparencia y Acceso a la Información Pública Gubernamental

555



L DE LA REPÚBLICA  
PECIALIZADA EN  
EL INCUENCIA  
DA  
N INVESTIGACIÓN  
DE SECUESTRO

.FTAIPG  
Art. 18  
Fracción II  
Motivación 2

No. Folio 273  
Fecha: 25/10/14

HOJA DE VERIFICACIÓN DE BÚSQUDA POR SECTOR (INICIAL)

Objetivo de Búsqueda	Clave : [REDACTED]	Descripción Reconocimiento de búsqueda y localización de los 43 estudiantes de Nyzinapan	
Ubicación geográfica	Latitud: [REDACTED]	Longitud: [REDACTED]	
Estado: [REDACTED]	Municipio: [REDACTED]	Localidad: [REDACTED]	
Fuente	De la información	De la Instrucción [REDACTED]	
Inicio	Fecha 25. Octubre	Hora 13:00	
Conclusión	Fecha 25. Octubre	Hora 14:00	
Acciones (Resumen en orden cronológico)	Se realizó reconocimiento del lugar en vehículos, así como también se platicó con algunos pobladores del lugar tratando de obtener información sobre el objetivo de búsqueda		
Resultados (Datos básicos de identificación)	Sin resultados satisfactorios		
Observaciones	[REDACTED]		
Unidad administrativa	División Fcas. Federales	Coordinación C.R.A.I.	Agrupamiento 10 <sup>o</sup>
Mando responsable	Grado / Nombre completo Oficial [REDACTED]	No. Expediente/ Firm [REDACTED]	[REDACTED]
Anexo(s) (Evidencia fotográfica, video, documentos, etc)	No. [REDACTED]	Tipo [REDACTED]	Contenido [REDACTED]
Fotografías			

La información contenida en el presente documento es auditable, confidencial y/o reservada en términos de la Ley Federal de Transparencia y Acceso a la Información Pública Gubernamental



555



AL DE LA REPÚBLICA  
ESPECIALIZADA EN  
DELINCUENCIA  
IZADA  
A EN INVESTIGACIÓN  
RIA DE SECUESTRO


FTAIPG  
Art. 18  
Fracción II  
Motivación 2

No. Folio 274  
Fecha: 25/10/14


HOJA DE VERIFICACIÓN DE BÚSQUEDA POR SECTOR (INICIAL)

Objetivo de Búsqueda	Clave [REDACTED]	Descripción Reconocimiento de búsqueda y localización de los 43 estudiantes de Ayotamopan	
Ubicación geográfica	Latitud: [REDACTED]	Longitud: [REDACTED]	
Estado: [REDACTED]	Municipio: [REDACTED]	Localidad: [REDACTED]	
Fuente	De la información	De la instrucción [REDACTED]	
Inicio	Fecha 25 - octubre	Hora 11:30	
Conclusión	Fecha 25 - octubre	Hora 12:30	
Acciones (Resumen en orden cronológico)	Se realizó reconocimiento del lugar en vehículos y posteriormente se emprendió recorrido pie a tierra en busca de indicios		
Resultados (Datos básicos de identificación)	Sin resultados satisfactorios		
Observaciones	[REDACTED]		
Unidad administrativa	División Fros. Federales	Coordinación C.R. A.I.	Agrupamiento 10 <sup>o</sup>
Mando responsable	Grado / Nombre completo Oficial [REDACTED]	No. Expediente/ Firma	[REDACTED]
Anexo(s) (Evidencia fotográfica, video, documentos, etc)	Contenido		
Fotografías	[REDACTED]		

La información contenida en el presente documento es auditable, confidencial y/o reservada en términos de la Ley Federal de Transparencia y Acceso a la Información Pública Gubernamental



ERAL DE LA REPUBLICA  
A ESPECIALIZADA EN  
DE DELINCUENCIA  
NIZADA  
DA EN INVESTIGACION  
ERIA



No. Folio 275  
 Fecha: 25/10/14

HOJA DE VERIFICACIÓN DE BÚSQUEDA POR SECTOR (INICIAL)


Objetivo de Búsqueda	Clave [REDACTED]	Descripción Búsqueda de Narcóticos Universidad	
Ubicación geográfica	Latitud: [REDACTED]	Longitud: [REDACTED]	
Estado:	Municipio: [REDACTED]	Localidad: [REDACTED]	
Fuente	De la información	De la Instrucción	
Inicio	Fecha 25-OCT-2014	Hora	19:50 hrs
Conclusión	Fecha 25-OCT-2014	Hora	20:20 hrs
Acciones (Resumen en orden cronológico)	Se realizaron revisiones en la [REDACTED] en búsqueda de Narcóticos (se revisaron salones, Pasería, baños, alberca, cafetería, arco de recreo)		
Resultados (Datos básicos de identificación)	Sin indicios.		
Observaciones	[REDACTED]		
Unidad administrativa	División DF F	Coordinación CPA I	Agrupamiento DGUC
Mando responsable	Grado / Nombre completo PT [REDACTED]	No. Expediente/ Firma [REDACTED]	
Anexo(s) (Evidencia fotográfica, video, documentos, etc)	No. 8	Tipo fotos	Contenido

La información contenida en el presente documento es auditable, confidencial y/o reservada en términos de la Ley Federal de Transparencia y Acceso a la Información Pública Gubernamental





TERIA DE SECUESTRO




No. Folio 276  
Fecha: 25 / 10 / 2014

HOJA DE VERIFICACIÓN DE BÚSQUEDA POR SECTOR (INICIAL)

Objetivo de Búsqueda	Clave [REDACTED]	Descripción : Búsqueda y Localización de 43 estudiantes normalistas	
Ubicación geográfica	Latitud: [REDACTED]	Longitud: [REDACTED]	
Estado:	Municipio: [REDACTED]	Localidad: [REDACTED]	
Fuente	De la información		De la Instrucción [REDACTED]
Inicio	Fecha 25/10/2014	Hora	13:25 hrs.
Conclusión	Fecha 25/10/2014	Hora	14:28 hrs.
Acciones (Resumen en orden cronológico)	Base de Operaciones Mixtas número 2. Policía Primero [REDACTED] con 11 elementos más de fuerza, a bordo de las unidades oficiales num. [REDACTED] con el fin de realizar servicio con la Base de Operaciones Mixtas, en conjunto con personal de SEDENA al mando del Cap. 2/o. de Inf. [REDACTED] con 19 elementos de tropa a bordo de los vehículos oficiales siglas [REDACTED] se realizaron acciones de cercanía a la ciudadanía para la obtención de información para llevar a cabo la localización de 43 estudiantes normalista que fueron secuestrados el pasado 26 de Septiembre.		
Resultados (Datos básicos de identificación)	No se obtuvo resultados favorables		
Observaciones	Se llevaron a cabo entrevistas a personas de la localidad así como revisar y confrontar con identificaciones oficiales a las personas para llegar a la localización de los 43 normalistas.		
Unidad administrativa	División Fuerzas Federales	Coordinación Reacción y Alerta Inmediata	Agrupamiento 10º Agrupamiento.
Mando responsable	Grado / Nombre completo Policía Primero [REDACTED]	No. Expediente [REDACTED]	
Anexo(s) (Evidencia fotográfica, video, documentos, etc)	No.	Tipo	Contenido [REDACTED]

La información contenida en el presente documento es auditable, confidencial y/o reservada en términos de la Ley Federal de Transparencia y Acceso a la Información Pública Gubernamental

No. Folio  
Fecha: 25 / 10 / 2014



L OF LA REPUBLICA  
 ESPECIALIZADA EN  
 DELINCUENCIA  
 ADP  
 EN INVESTIGACION  
 DE SEQUESTROS



No. Folio 277  
Fecha: 25 /10 /2014

HOJA DE VERIFICACIÓN DE BÚSQUEDA POR SECTOR (INICIAL)

Objetivo de Búsqueda	Clave	Descripción : Búsqueda y Localización de 43 estudiantes normalistas	
Ubicación geográfica	Latitud:	Longitud:	
Estado:	Municipio:	Localidad:	
Fuente	De la información		De la Instrucción
Inicio	Fecha 25/10/2014	Hora 11:20 hrs.	
Conclusión	Fecha 25/10/2014	Hora 14:28 hrs.	
Acciones (Resumen en orden cronológico)	Base de Operaciones Mixtas número 2 Policia Primer con 11 elementos más de fuerza, a bordo de las unidades oficiales núm. eco. con el fin de realizar servicio con la Base de Operaciones Mixtas, en conjunto con personal de SEDENA al mando del Cap. 2/o. de Inf. con 19 elementos de tropa a bordo de los vehiculos oficiales sigla: se realizó Filtro de control en el km. 21 sobre la carretera y acciones de cercanía a la ciudadanía para la obtención de información para llevar a cabo la localización de 43 estudiantes normalista que fueron secuestrados el pasado 26 de Septiembre.		
Resultados (Datos básicos de identificación)	No se obtuvo resultados favorables		
Observaciones	Se establecieron filtros de inspección vehicular, en la periferia de la localidad así como revisar y confrontar con identificaciones oficiales a las personas para llegar a la localización de los 43 normalistas.		
Unidad administrativa	División Fuerzas Federales	Coordinación Reacción y Alerta Inmediata	Agrupamiento 10º Agrupamiento.
Mando responsable	Grado / Nombre completo Policia Primer	No. Expe	
Anexo(s) (Evidencia fotográfica, video, documentos , etc)	No.	Tipo	C

La información contenida en el presente documento es auditable, confidencial y/o reservada en términos de la Ley Federal de Transparencia y Acceso a la Información Pública Gubernamental

No. Folio  
Fecha: 25 / 10 /2014



No. Folio 277  
Fecha: 25 / 10 / 2014

HOJA DE VERIFICACIÓN DE BÚSQUEDA POR SECTOR (INICIAL)

Objetivo de Búsqueda	Clave [REDACTED]	Descripción : Búsqueda y Localización de 43 estudiantes normalistas	
Ubicación geográfica	Latitud: [REDACTED]	Longitud: [REDACTED]	
Estado:	Municipio: [REDACTED]	Localidad: [REDACTED]	
Fuente	De la información	De la Instrucción [REDACTED]	
Inicio	Fecha 25/10/2014	Hora	11:20 hrs.
Conclusión	Fecha 25/10/2014	Hora	14:28 hrs.
Acciones (Resumen en orden cronológico)	<p>Base de Operaciones Mixtas número 2. Policía Primero [REDACTED] con 11 elementos más de fuerza, a bordo de las unidades oficiales núm. eco [REDACTED] con el fin de realizar servicio con la Base de Operaciones Mixtas, en conjunto con personal de SEDENA al mando del Cap. 2/o. de Inf. [REDACTED] en 19 elementos de tropa a bordo de los vehículos oficiales siglas [REDACTED] se realizó Filtro de control en el km. 21 sobre la carretera Cuernavaca-Iguala y acciones de cercanía a la ciudadanía para la obtención de información para llevar a cabo la localización de 43 estudiantes normalista que fueron secuestrados el pasado 26 de Septiembre.</p>		
Resultados (Datos básicos de identificación)	No se obtuvo resultados favorables		
Observaciones	Se establecieron filtros de inspección vehicular, en la periferia de la localidad así como revisar y confrontar con identificaciones oficiales a las personas para llegar a la localización de los 43 normalistas.		
Unidad administrativa	División Fuerzas Federales	Coordinación Reacción y Alerta Inmediata	Agrupamiento 10° Agrupamiento.
Mando responsable	Grado / Nombre completo Policia Primer [REDACTED]	No. Expe [REDACTED]	[REDACTED]
Anexo(s) (Evidencia fotográfica, video, documentos, etc)	No.	Tipo	Contenido

La información contenida en el presente documento es auditable, confidencial y/o reservada en términos de la Ley Federal de Transparencia y Acceso a la Información Pública Gubernamental

No. Folio  
Fecha: 25 / 10 / 2014

FTAIPG  
Art. 18  
Fracción II  
Motivación 2



No. Folio 277  
Fecha: 25 / 10 / 2014

**HOJA DE VERIFICACIÓN DE BÚSQUEDA POR SECTOR (INICIAL)**

<b>Objetivo de Búsqueda</b>	Clave [REDACTED]	Descripción : Búsqueda y Localización de 43 estudiantes normalistas	
<b>Ubicación geográfica</b>	Latitud: [REDACTED]	Longitud: [REDACTED]	
<b>Estado:</b>	Municipio [REDACTED]	Localidad: [REDACTED]	
<b>Fuente</b>	De la información	De la Instrucción De orden superior	
<b>Inicio</b>	Fecha 25/10/2014	Hora	11:20 hrs.
<b>Conclusión</b>	Fecha 25/10/2014	Hora	14:28 hrs.
<b>Acciones</b> (Resumen en orden cronológico)	Base de Operaciones Mixtas número 2. Policía Primero [REDACTED] con 11 elementos más de fuerza, a bordo de las unidades oficiales num. eco. [REDACTED] con el fin de realizar servicio con la Base de Operaciones Mixtas, en conjunto con personal de SEDENA al mando del Cap. 2/o. de Inf. [REDACTED] con 19 elementos de tropa a bordo de los vehículos oficiales siglas [REDACTED] se realizó Filtro de control en el km. 21 sobre la carretera Cuernavaca-Iguala y acciones de cercanía a la ciudadanía para la obtención de información para llevar a cabo la localización de 43 estudiantes normalista que fueron secuestrados el pasado 26 de Septiembre.		
<b>Resultados</b> (Datos básicos de identificación)	No se obtuvo resultados favorables		
<b>Observaciones</b> DIRECCIÓN GENERAL DE INVESTIGACIÓN Y FISCALÍA DE SEQUESTROS	Se establecieron filtros de inspección vehicular, en la periferia de la localidad así como revisar y confrontar con identificaciones oficiales a las personas para llegar a la localización de los 43 normalistas.		
<b>Unidad administrativa</b>	División Fuerzas Federales	Coordinación Reacción y Alerta Inmediata	Agrupamiento 10° Agrupamiento.
<b>Mando responsable</b>	Grado / Nombre completo Policia Primero [REDACTED]		No. Expediente/ Firma
<b>Anexo(s)</b> (Evidencia fotográfica, video, documentos , etc)	No.	Tipo	Contenido

La información contenida en el presente documento es auditable, confidencial y/o reservada en términos de la Ley Federal de Transparencia y Acceso a la Información Pública Gubernamental

No. Folio  
Fecha: 25 / 10 / 2014



DE INFLUENCIA





No. Folio 278


Fecha: 25/10/14

HOJA DE VERIFICACIÓN DE BÚSQUEDA POR SECTOR (INICIAL)

Objetivo de Búsqueda	Clave [REDACTED]	Descripción Búsqueda de los Estudiantes	
Ubicación geográfica	Latitud: [REDACTED]	Longitud: [REDACTED]	
Estado:	Municipio: [REDACTED]	Localidad: [REDACTED]	
Fuente	De la información	De la Instrucción	
Inicio	Fecha 25 - OCT - 2014	Hora	09:50 hrs.
Conclusión	Fecha 25 - OCT - 2014	Hora	20:00 hrs
Acciones (Resumen en orden cronológico)	Se realizaron revisiones en 2 puntos. con semovientes caninos. 1. Apango [REDACTED] 2. Basurero [REDACTED]		
Resultados (Datos básicos de identificación)	Sin indicios de Pester Humanos.		
Observaciones	[REDACTED]		
Unidad administrativa	División Fuerzas Federales	Coordinación CRAI	Agrupamiento Unidad Canina
Mando responsable	Grado / Nombre completo PP [REDACTED]	No. Expediente	[REDACTED]
Anexo(s) (Evidencia fotográfica, video, documentos, etc)	No. 6	Tipo fotos	Contenido

La información contenida en el presente documento es auditable, confidencial y/o reservada en términos de la Ley Federal de Transparencia y Acceso a la Información Pública Gubernamental

(2)





ETAIPG  
Art. 18  
Fracción II  
Motivación 2

No. Folio 279  
Fecha: 25/10/14

HOJA DE VERIFICACIÓN DE BÚSQUEDA POR SECTOR (INICIAL)

Objetivo de Búsqueda	Clasificación	Descripción	
		Búsqueda de los Estudiantes	
Ubicación geográfica	Latitud:	Longitud:	
Estado:	Municipio:	Localidad:	
Fuente	De la información		De la Instrucción
Inicio	Fecha	Hora	
	25-OCT-2014	09:20 hrs	
Conclusión	Fecha	Hora	
	25-OCT-2014	19:00 hrs.	
Acciones (Resumen en orden cronológico)	Se realizaron servicios de patrullaje y recorridos sobre brechas en búsqueda de Restos Humanos con semovientes caninos		
Resultados (Datos básicos de identificación)	Sin indicios.		
Observaciones	<p>SECRETARÍA DE LA REPÚBLICA PROCURADURÍA ESPECIALIZADA EN DEFENSA DE LA LEGISLACIÓN DE DELINCUENCIA ORGANIZADA SECRETARÍA DE SEGURIDAD PÚBLICA</p>		
Unidad administrativa	División	Coordinación	Agrupamiento
	Fuerzas Federales	Reacción y Alerta Inmediata	Unidad Canina
Mando responsable	Grado / Nombre completo		No. Expediente/ Firma
	PP		
Anexo(s) (Evidencia fotográfica, video, documentos, etc)	No.	Tipo	Contenido
	8	Fotografía	

La información contenida en el presente documento es auditable, confidencial y/o reservada en términos de la Ley Federal de Transparencia y Acceso a la Información Pública Gubernamental






No. Folio 280  
Fecha: 25 OCT 2014


HOJA DE VERIFICACIÓN DE BÚSQUEDA POR SECTOR (INICIAL)

Objetivo de Búsqueda	Clave: [REDACTED]	Descripción	BUSQUEDA Y LOCALIZACION DE 43 ESTUDIANTES
Ubicación geográfica	Latitud: [REDACTED]	Longitud: [REDACTED]	
Estado: [REDACTED]	Municipio: [REDACTED]	Localidad: [REDACTED]	
Fuente	De la información	De la Instrucción	
Inicio	Fecha 25 / OCT / 2014	Hora 0930	
Conclusión	Fecha 25 / OCT / 2014	Hora 1530	
Acciones (Resumen en orden cronológico)	DESPLAZAMIENTO DESDE EL PUESTO DE MANDO SAJIGUALA 600 PASAJERO HASTA [REDACTED] RECORRIENDO Brechas SEMBRADOS Y ARROYOS		
Resultados (Datos básicos de identificación)	[REDACTED]		
Observaciones	SE ESTABLECIO COORDINACION CON LA POLICIA COMUNITARIA, QUIENES NOS APOYARON CON GUIAS PARA RECORRER SUS COMUNIDADES		
Unidad administrativa	División FIERZAS	Coordinación Federales. CRAI	Agrupamiento DIFERENTES UNIDADES
Mando responsable	Grado / Nombre completo INSPECTOR [REDACTED]	Nº. Expediente/ F [REDACTED]	[REDACTED]
Anexo(s) (Evidencia fotográfica, video, documentos, etc)	No. PARTE DE NOVEDADES	Tipo	Contenido
	INFORME GRAFICO		

La información contenida en el presente documento es auditable, confidencial y/o reservada en términos de la Ley Federal de Transparencia y Acceso a la Información Pública Gubernamental



DE LA REPÚBLICA  
SOCIALIZADA EN  
INFLUENCIA



PUESTO DE MANDO IGUALA

...

...FTAIPG  
Art. 18  
Fracción II  
Motivación 2



SECRETARÍA DE LA REPÚBLICA  
ESPECIALIZADA EN  
DELINCUENCIA  
ORGANIZACIÓN  
EN INVESTIGACIÓN  
DE SECUESTRO

PUESTO DE MANDO IGUALA

Carrilero México, Acapulco km. 100, Colonia Centro, Iguala, Gro. C.P. 40000

FTAIPG  
Art. 18  
Fracción II  
Motivación 2

No. Folio 281  
 Fecha: 1/1

HOJA DE VERIFICACIÓN DE BÚSQUEDA POR SECTOR (INICIAL)

Objetivo de Búsqueda	Clave	Descripción	
	[Redacted]	Revisión	
Ubicación geográfica	Latitud:	Longitud:	[Redacted]
Estado: Guerrero	Municipio:	Localidad:	[Redacted]
Fuente	De la información	De la instrucción	
Inicio	Fecha 25-10-14	Hora	17:10 hrs
Conclusión	Fecha 25-10-14	Hora	17:20 hrs.
Acciones (Resumen en orden cronológico)	Se realiza revisión al inmueble ubicado en [Redacted]		
Resultados (Datos básicos de identificación)	Se obtiene documentación que acredita la propiedad de dicho inmueble a nombre de Jose Luis Abarca Velazquez.		
Observaciones	La propiedad se encontraba en abandono		
Unidad administrativa	División	Coordinación	Agrupamiento
	Fuerzas Federales Operaciones Especiales		[Redacted]
Mando responsable	Grado / Nombre completo	No. Expediente/ Firma	
	Comisario Jefe	[Redacted]	
Anexo(s) (Evidencia fotográfica, video, documentos, etc)		Contenido	
	1	Documento	Recibo de luz [Redacted]
	2	Memoria fotografica	Físico y Magnetico

La información contenida en el presente documento es auditable, confidencial y/o reservada en términos de la Ley Federal de Transparencia y Acceso a la Información Pública Gubernamental



**AVISO RECIBO**

Comisión Federal de Electricidad  
Paseo de la Reforma 104, Col. Juárez, México, D.F. C.P. 06600.  
4-010

Domicilio  
**VELAZQUEZ JOSE LUIS**

Fecha límite de pago

**14 ABR 14**

**Información importante**

*Corte a partir de 15 ABR 14.  
¡¡Felicidades!! usted cuida su gasto familiar. Lo invitamos a seguir ahorrando luz en su hogar.*

Cuenta	Uso	Tarifa	Hilos
011202931	Doméstico	1C	2

**Medición de consumo**


Lectura actual	Lectura anterior	Mult.	Consumo kWh

Periodo Consumo	Días	Promedio Diario en kWh	Promedio Diario en \$

**Apoyo gubernamental**

**Facturación**

Concepto	kWh	Precio	Subtotal



La energía eléctrica está dentro del rango de consumo es menor a 350 kWh bimestrales.

**Importe de la factura**

- Energía
- IVA 16%
- Fac. del Periodo
- DAP
- Adeudo Anterior
- Su Pago
- Total

**DEPENALIZACIÓN el robo de luz.**  
 ESPECIALIZADOS EN...  
 DEPENDENCIA...

264-

rtir

FTAIPG  
Art. 18  
Fracción II  
Motivación 2







575

No. Folio 282  
 Fecha: 1/1

HOJA DE VERIFICACIÓN DE BÚSQUEDA POR SECTOR (INICIAL)

Objetivo de Búsqueda	Clave: [Redacted]	Descripción	Revisión
Ubicación geográfica	Latitud: [Redacted]	Longitud: [Redacted]	
Estado: [Redacted]	Municipio: [Redacted]	Localidad: [Redacted]	
Fuente	De la información	De la instrucción	
Inicio	Fecha 25-10-14	Hora 18:00 hrs.	
Conclusión	Fecha 25-10-14	Hora 18:20 hrs.	
Acciones (Resumen en orden cronológico)	Se realizó revisión al inmueble ubicado [Redacted]		
Resultados (Datos básicos de identificación)	Se entrevistó a los trabajadores sin obtener mayores referencias. [Redacted]		
Observaciones	Los entrevistados refieren que la [Redacted]		
Unidad administrativa	División	Coordinación	Agrupamiento
	Fuerzas Federales	Operaciones Especiales	[Redacted]
Mando responsable	Grado / Nombre completo	No. Expediente/ Firma	
	Comisario Jefe	[Redacted]	[Redacted]
Anexo(s) (Evidencia fotográfica, video, documentos, etc)	1.	memoria fotografica	Físico y magnetico

La información contenida en el presente documento es auditable, confidencial y/o reservada en términos de la Ley Federal de Transparencia y Acceso a la Información Pública Gubernamental




No. Folio 283  
 Fecha: 25/ oct / 2014


HOJA DE VERIFICACIÓN DE BÚSQUEDA POR SECTOR (INICIAL)

Objetivo de Búsqueda	Clave	Descripción búsqueda y Localización de los 48 Estudiantes.	
Ubicación geográfica	Latitud:	Longitud:	
Estado: Guerrero	Municipio:	Localidad:	
Fuente	De la información		De la instrucción
Inicio	Fecha	Hora	
	25. oct. 2014	08:00	
Conclusión	Fecha	Hora	
Acciones (Resumen en orden cronológico)	Desplazamiento del puesto de mando hacia el poblado [redacted] pasando por el poblado [redacted] observando sobre brechas bodegas, construcciones, sembrados arboles con vegetación en cada poblado como sigue:		
Resultados (Datos básicos de identificación)			
Observaciones	Después de [redacted] recorrimos los siguientes poblados: [redacted]		
Unidad administrativa	División	Coordinación	Agrupamiento
	FZAS. Federales.	C. R. A. I.	23
Mando responsable	Grado / Nombre completo		No. Expediente/ Firma
	P. P. [redacted]		[redacted]
Anexo(s) (Evidencia fotográfica, video, documentos, etc)	No.	Tipo	Contenido
		-	


La información contenida en el presente documento es auditable, confidencial y/o reservada en términos de la Ley Federal de Transparencia y Acceso a la Información Pública Gubernamental




FTAIPG  
Art. 18  
Fracción II  
Motivación 2



FTAIPG  
Art. 18  
Fracción II  
Motivación 2



FTAIPG  
Art. 18  
Fracción II  
Motivación 2



FTAIPG  
Art. 18  
Fracción II  
Motivación 2






No. Follo 284  
Fecha: 25 / 10 / 2014

**HOJA DE VERIFICACIÓN DE BÚSQUEDA POR SECTOR (INICIAL)**

<b>Objetivo de Búsqueda</b>	Clave [REDACTED]	<b>Descripción</b> Localización de los 43 estudiantes desaparecidos.	
<b>Ubicación geográfica</b>	Latitud [REDACTED]	Longitud [REDACTED]	
<b>Estado:</b>	Municipio [REDACTED]	Localidad [REDACTED]	
<b>Fuente</b>	De la información	De la Instrucción	
<b>Inicio</b>	Fecha: 25 10 2014	Hora: 09:45	
<b>Conclusión</b>	Fecha: 25 10 2014	Hora: 17:45	
<b>Acciones</b> (Resumen en orden cronológico)	Se efectuaron recorridos pie-tierra, por barrancas, veredas, caminos del tercer orden e inmediaciones del citado poblado, en la búsqueda de los 43 estudiantes desaparecidos.		
<b>Resultados</b> (Datos básicos de identificación)	Negativos		
<b>Observaciones</b>	Ninguna		
<b>Unidad administrativa</b>	División D.F.F.	Coordinación C.R.A.I.	Agrupamiento
<b>Mando responsable</b>	Grado / Nombre completo INSPECTOR [REDACTED]		No. [REDACTED]
<b>Anexo(s)</b> (Evidencia fotográfica, video, documentos, etc)	No.	Tipo	Contenido [REDACTED]

La información contenida en el presente documento es auditable, confidencial y/o reservada en términos de la Ley Federal de Transparencia y Acceso a la Información Pública Gubernamental

PERSONAL EN LA BUSQUEDA DE LOS ESTUDIANTES DESAPARECIDOS







SECRETARÍA DE LA REPÚBLICA  
SECRETARÍA DE DEFENSA  
SECRETARÍA DE MARINA  
SECRETARÍA DE PROTECCIÓN CIVIL

No. Folio 285  
Fecha: 1/1




HOJA DE VERIFICACIÓN DE BÚSQUEDA POR SECTOR (INICIAL)

Objetivo de Búsqueda	Clave	Descripción	
		Revisión	
Ubicación geográfica	Latitud:	Longitud:	
Estado:	Municipio:	Localidad:	
Fuente	De la información	De la instrucción	
Inicio	Fecha 25-10-14	Hora 16:20 hrs.	
Conclusión	Fecha 25-10-14	Hora 17:00 hrs.	
Acciones (Resumen en orden cronológico)	Se realiza revisión al inmueble ubicado		
Resultados (Datos básicos de identificación)	a nombre de José Luis Abarca Velazquez		
Observaciones			
Unidad administrativa	División	Coordinación	Agrupamiento
	Fuerzas Federales	Operaciones Especiales	
Mando responsable	Grado / Nombre completo	No. Expediente/ Firma	
Anexo(s) (Evidencia fotográfica, video, documentos, etc)	No.	Tipo	Contenido
	1	Documento	Recibo de luz.
	2	Memoria fotografica	Fisico y magnetico

La información contenida en el presente documento es auditable, confidencial y/o reservada en términos de la Ley Federal de Transparencia y Acceso a la Información Pública Gubernamental



AL VECINDARIO  
COMUNIDAD EN




.FTAIPG  
Art. 18  
Tracción II  
Motivación 2

No. Folio 206  
Fecha: 1/1

HOJA DE VERIFICACIÓN DE BÚSQUEDA POR SECTOR (INICIAL)

Objetivo de Búsqueda	Clave [Redacted]	Descripción Búsqueda de los 43 estudiantes	
Ubicación geográfica	Coordenadas Centrales		Longitud: [Redacted]
Estado	Municipio	Localidad	
Fuente	De la información	De la Instrucción	
Inicio	Fecha 26-10-14	Hora 08:00 hrs.	
Conclusión	Fecha 26-10-14.	Hora 21:00 hrs.	
Acciones (Resumen en orden cronológico)	Se realiza servicio de disuasión, prevención y vigilancia enfocado a la búsqueda de indicios para la ubicación del paradero de los estudiantes desaparecidos.		
Resultados (Datos básicos de identificación)	Sin resultados, ni información relacionada.		
Observaciones	Se realizan entrevistas a los vecinos de la zona.		
Unidad administrativa	División	Coordinación	Agrupamiento
Mando responsable	Grado / Nombre completo Suboficial		No. Expediente/ Firma
Anexo(s) (Evidencia fotográfica, video, documentos, etc)	No.	Tip	[Redacted]

La información contenida en el presente documento es en términos de la Ley Federal de Transparencia y Acceso a la Información Pública



.FTAIPG  
Art. 18  
Fracción II  
Motivación 2


No. Folio **287**  
Fecha: 26 / 10 / 2014

**HOJA DE VERIFICACIÓN DE BÚSQUEDA POR SECTOR (INICIAL)**


Objetivo de Búsqueda	Clave [REDACTED]	Descripción : Búsqueda y Localización de 43 estudiantes normalistas	
Ubicación geográfica	Latitud: [REDACTED]	Longitud: [REDACTED]	
Estado:	Municipio [REDACTED]	Localidad: [REDACTED]	
Fuente	De la Información	De la Instrucción [REDACTED]	
Inicio	Fecha 26/10/2014	Hora	11:00 hrs.
Conclusión	Fecha 26/10/2014	Hora	12:00 hrs.
Acciones (Resumen en orden cronológico)	Base de Operaciones Mixtas número 2. Policía Primero [REDACTED] con 11 elementos más de fuerza, a bordo de las unidades oficiales num. eco. [REDACTED] con el fin de realizar servicio con la Base de Operaciones Mixtas, en conjunto con personal de SEDENA al mando del Cap. 2/o. de Inf [REDACTED] con 19 elementos de tropa a bordo de los vehículos oficiales siglas [REDACTED] se realizaron acciones de cercanía a la ciudadanía para la obtención de información para llevar a cabo la localización de 43 estudiantes normalista que fueron secuestrados el pasado 26 de Septiembre.		
Resultados (Datos básicos de identificación)	No se obtuvo resultados favorables		
Observaciones SPECIALIZADA EN ELINQUENCIA	Se llevaron a cabo entrevistas a personas de la localidad así como revisar y confrontar con identificaciones oficiales a las personas para llegar a la localización de los 43 normalistas.		
Unidad administrativa	División Fuerzas Federales	Coordinación Reacción y Alerta Inmediata	Agrupamiento 10º Agrupamiento.
Mando responsable	Grado / Nombre completo Policia Primero [REDACTED]		No. Expediente [REDACTED]
Anexo(s) (Evidencia fotográfica, video, documentos, etc)	No.	Tipo	Contenido

La información contenida en el presente documento es auditable, confidencial y/o reservada en términos de la Ley Federal de Transparencia y Acceso a la Información Pública Gubernamental

No. Folio  
Fecha: 26 / 10 / 2014



DE LA  
 ESPECIALIDAD  
 DELINCUEN  
 ADA  
 EN INVESTI  
 A DE SECU






No. Folio **288**  
Fecha: **26 / 10 / 2014**

**HOJA DE VERIFICACIÓN DE BÚSQUEDA POR SECTOR (INICIAL)**

Objetivo de Búsqueda	Clave [REDACTED]	Descripción : Búsqueda y Localización de 43 estudiantes normalistas	
Ubicación geográfica	Latitud: [REDACTED]	Longitud: [REDACTED]	
Estado:	Municipio: [REDACTED]	Localidad: [REDACTED]	
Fuente	De la Información	De la Instrucción [REDACTED]	
Inicio	Fecha 26/10/2014	Hora	12:06 hrs.
Conclusión	Fecha 26/10/2014	Hora	13:00 hrs.
Acciones (Resumen en orden cronológico)	Base de Operaciones Mixtas número 2. Policía Primero [REDACTED] con 11 elementos más de fuerza, a bordo de las unidades oficiales num. eco. [REDACTED] con el fin de realizar servicio con la Base de Operaciones Mixtas, en conjunto con personal de SEDENA al mando del Cap. 2/o. de Inf. [REDACTED] con 19 elementos de tropa a bordo de los vehículos oficiales siglas [REDACTED] se realizó filtro de inspección y de cercanía a la ciudadanía para la obtención de información para llevar a cabo la localización de 43 estudiantes normalista que fueron secuestrados el pasado 26 de Septiembre.		
Resultados (Datos básicos de identificación)	No se obtuvo resultados favorables		
Observaciones	Se llevaron a cabo entrevistas a personas de la localidad así como revisar y confrontar con identificaciones oficiales a las personas para llegar a la localización de los 43 normalistas.		
Unidad administrativa	División Fuerzas Federales	Coordinación Reacción y Alerta Inmediata	Agrupamiento 10° Agrupamiento.
Mando responsable	Grado / Nombre completo Policia Primero [REDACTED]		No. Expediente/Firma [REDACTED]
Anexo(s) (Evidencia fotográfica, video, documentos, etc)	No.	Tipo	Contenido

La información contenida en el presente documento es auditable, confidencial y/o reservada en términos de la Ley Federal de Transparencia y Acceso a la Información Pública Gubernamental

No. Folio  
Fecha: **26 / 10 / 2014**



REPUBLICA  
ESPANOLA  
DE INDEPENDENCIA  
ZADA  
EN INVESTIGACION  
DE RECONSTRUCCION

FTAIPG  
Art. 18  
Tracción II  
Motivación 2

No. Folio 289  
 Fecha: 25 / 10 / 2014

HOJA DE VERIFICACIÓN DE BÚSQUEDA POR SECTOR (INICIAL)

Objetivo de Búsqueda	Clave : [REDACTED]	Descripción Búsqueda y localización de los 43 normalistas.	
Ubicación geográfica	Latitud: [REDACTED]	Longitud: [REDACTED]	
Estado: [REDACTED]	Municipio: [REDACTED]	Localidad: [REDACTED]	
Fuente	De la información: [REDACTED] ✓	De la Instrucción: [REDACTED]	
Inicio	Fecha 25 / 10 / 2014	Hora	08:00
Conclusión	Fecha 25 / 10 / 2014	Hora	20:00
Acciones (Resumen en orden cronológico)	Se Realiza un patrullaje y Reconocimiento a pie tierra. donde no hay acceso para los Vehículos en las siguientes comunidades. [REDACTED]		
Resultados (Datos básicos de identificación)	Sin novedad.		
Observaciones			
Unidad administrativa	División Fuerzas Federales	Coordinación C.R.A.I.	Agrupamiento 23
Mando responsable	Grado / Nombre completo Policia Primero [REDACTED]	No. Expediente/ Firma [REDACTED]	[REDACTED]
Anexo(s) (Evidencia fotográfica, video, documentos, etc)	No. [REDACTED]	Contenido [REDACTED]	

La información contenida en el presente documento es auditable, confidencial y/o reservada en términos de la Ley Federal de Transparencia y Acceso a la Información Pública Gubernamental




FTAIPG  
Art. 18  
Fracción II  
Motivación 2



FTAIPG  
Art. 18  
Fracción II  
Motivación 2

FTAIPG  
Art. 18  
Fracción II  
Motivación 2



FTAIPG  
Art. 18  
Fracción II  
Motivación 2

No. Folio 290  
 Fecha: 26/10/14


HOJA DE VERIFICACIÓN DE BÚSQUEDA POR SECTOR (INICIAL)

Objetivo de Búsqueda	Clave	Descripción	
		Búsqueda Estudiantes	
Ubicación geográfica	Latitud	Longitud:	
Estado:	Municipio:	Localidad:	
Fuente	De la información:	De la Instrucción:	
Inicio	Fecha 26-10-14	Hora 13:40 hrs	
Conclusión	Fecha 26-10-14	Hora 18:15 hrs	
Acciones (Resumen en orden cronológico)	Se acudio A los [redacted] y [redacted] y nos atendio el Sr. [redacted] q nos llevo a dar un recorrido por el pantón y nos enseño las fosas en la [redacted]		
Resultados (Datos básicos de identificación)	Sin Novedad		
Observaciones	El Sr. [redacted] NO nos deajo tomar Fotos porque son Pantones Particulares		
Unidad administrativa	División Fuerzas Federales	Coordinación C.R.A.I.	Agrupamiento
Mando responsable	Grado / Nombre completo P.P. [redacted]	No. Expedi [redacted]	[redacted]
Anexo(s) (Evidencia fotográfica, video, documentos, etc)	No. 2 Fotos	Tipo	Contenido [redacted]


La información contenida en el presente documento es auditable, confidencial y/o reservada en términos de la Ley Federal de Transparencia y Acceso a la Información Pública Gubernamental

FTAIPG  
 Art. 18  
 Ración II  
 Motivación 2





AL DE LA FISCALIA  
SPECIALIZADA EN  
DELINCUENCIA  
ADA  
EN INVESTIGACION  
DE SEQUESTRO



FTAIPG  
Art. 18  
Fracción II  
Motivación 2






No. Folio 291

Fecha: 1/1/

HOJA DE VERIFICACIÓN DE BÚSQUEDA POR SECTOR (INICIAL)

Objetivo de Búsqueda	Clave	[Redacted]		Descripción
Ubicación geográfica	Latitud	[Redacted]		Longitud: [Redacted]
Estado: Guerrero	Municipio:	[Redacted]		
Fuente	De la información	De la instrucción		
Inicio	Fecha	26-10-14.	Hora	15:20 hrs.
Conclusión	Fecha	26-10-14.	Hora	16:15 hrs.
Acciones (Resumen en orden cronológico)	Se realizaron recorridos de reconocimiento y rastreo en las inmediaciones de la presa y cuatro bodegas ubicadas en el municipio de [Redacted] en busca de indicios.			
Resultados (Datos básicos de identificación)	Se entrevistó a vecinas del lugar si obtener información relacionada a la búsqueda. Se revisaron 4 bodegas ubicadas en dicho municipio.			
Observaciones	Se realizaron recorridos pie tierra de búsqueda y rastreo.			
Unidad administrativa	División	Coordinación	Asesoramiento	
	Fuerzas Federales Operaciones Especiales		[Redacted]	
Mando responsable	Grado / Nombre completo	No. Expediente/ F		
	Comisario Jefe	[Redacted]		
Anexo(s) (Evidencia fotográfica, video, documentos, etc)	No.	Tipo	Contenido	
	1	memoria. fotografica	físico y magnéticos	

La información contenida en el presente documento es auditable, confidencial y/o reservada de acuerdo a los términos de la Ley Federal de Transparencia y Acceso a la Información Pública Gubernamental



No. Folio 292  
Fecha: 26 /10/2014

**HOJA DE VERIFICACIÓN DE BÚSQUEDA POR SECTOR (INICIAL)**

<b>Objetivo de Búsqueda</b>	Clave: [REDACTED]	Descripción : Búsqueda y Localización de 43 estudiantes normalistas	
<b>Ubicación geográfica</b>	Latitud: [REDACTED]	Longitud: [REDACTED]	
<b>Estado:</b>	Municipio: [REDACTED]	Localidad: [REDACTED]	
<b>Fuente</b>	De la información	De la Instrucción De orden superior	
<b>Inicio</b>	Fecha 26/10/2014	Hora	23:40 hrs.
<b>Conclusión</b>	Fecha 26/10/2014	Hora	00:20 hrs.
<b>Acciones</b> (Resumen en orden cronológico)	Policia Segundo [REDACTED] con 44 elementos más de fuerza, a bordo de las unidades oficiales núm. eco. [REDACTED] con el fin de realizar servicio con la Base de Operaciones Mixtas, en conjunto con personal de SEDENA al mando del Capitán 1 de caballería [REDACTED] en un oficial y 29 de tropa dos vehículos oficiales [REDACTED] se realizó puesto de control y acciones de cercanía a la ciudadanía para la obtención de información para llevar a cabo la localización de 43 estudiantes normalista que fueron secuestrados el pasado 26 de Septiembre.		
<b>Resultados</b> (Datos básicos de identificación)	No se obtuvo resultados favorables		
<b>Observaciones</b>	Se establecieron filtros de inspección vehicular, en la periferia de la localidad así como revisar y confrontar con identificaciones oficiales a las personas para llegar a la localización de los 43 normalistas.		
<b>Unidad administrativa</b>	División Fuerzas Federales	Coordinación Reacción y Alerta Inmediata	Agrupamiento 10° Agrupamiento.
<b>Mando responsable</b>	Grado / Nombre completo Policia Segundo [REDACTED]	No. Expediente/ Firma [REDACTED]	
<b>Anexo(s)</b> (Evidencia fotográfica, video, documentos , etc)	No.	Tipo	Contenido

La información contenida en el presente documento es auditable, confidencial y/o reservada en términos de la Ley Federal de Transparencia y Acceso a la Información Pública Gubernamental

No. Folio  
Fecha: 26 / 10 /2014



ALGO... REPÚBLICA  
SPEC... EN  
DEL... CIA  
ADA  
INVESTIGACIÓN  
DE...

.FTAIPG  
Art. 18  
Fracción II  
Motivación 2

No. Folio 293  
Fecha: 26 / 10 / 2014


**HOJA DE VERIFICACIÓN DE BÚSQUEDA POR SECTOR (INICIAL)**

<b>Objetivo de Búsqueda</b>	Clave [REDACTED]	<b>Descripción</b> Localización de los 43 estudiantes desaparecidos.	
<b>Ubicación geográfica</b>	Latitud [REDACTED]	Longitud [REDACTED]	
<b>Estado:</b>	Municipio [REDACTED]	Localidad [REDACTED]	
<b>Fuente</b>	De la información	De la Instrucción	
<b>Inicio</b>	Fecha: 26 10 2014	Hora	10:00
<b>Conclusión</b>	Fecha: 26 10 2014	Hora	16:50
<b>Acciones</b> (Resumen en orden cronológico)	Se efectuaron recorridos pie-tierra, por barrancas, veredas, caminos del tercer orden e inmediaciones del citado poblado, en la búsqueda de los 43 estudiantes desaparecidos.		
<b>Resultados</b> (Datos básicos de identificación)	Negativos		
<b>Observaciones</b>	Ninguna		
<b>Unidad administrativa</b>	<b>División D.F.F.</b>	<b>Coordinación C.R.A.I.</b>	<b>Agrupamiento</b>
<b>Mando responsable</b>	Grado / Nombre completo INSPECTOR [REDACTED]		No [REDACTED]
<b>Anexo(s)</b> (Evidencia fotográfica, video, documentos, etc)	No.	Tipo	Contenido [REDACTED]

La información contenida en el presente documento es auditable, confidencial y/o reservada en términos de la Ley Federal de Transparencia y Acceso a la Información Pública Gubernamental

FTAIPG  
Art. 18  
Fracción II  
Motivación 2

PERSONAL EN LA BUSQUEDA DE LOS 43 ESTUDIANTES DESAPARECIDOS



SECRETARÍA DE LA REPÚBLICA  
ESPECIALIZADA EN  
DEFENSA CIVIL Y PROTECCIÓN CIVIL



FTAIPG  
Art. 18  
Fracción II  
Motivación 2

No. Folio 294  
 Fecha: 26 / 10 / 2014

**HOJA DE VERIFICACIÓN DE BÚSQUEDA POR SECTOR (INICIAL)**

Objetivo de Búsqueda	Clave: [REDACTED]	Descripción : Búsqueda y Localización de 43 estudiantes normalistas	
Ubicación geográfica	Latitud: [REDACTED]	Longitud: [REDACTED]	
Estado:	Municipio: [REDACTED]	Localidad: [REDACTED]	
Fuente	De la Información	De la Instrucción	
Inicio	Fecha 26/10/2014	Hora	11:20 hrs.
Conclusión	Fecha 26/10/2014	Hora	13:28 hrs.
Acciones (Resumen en orden cronológico)	Policía Segundo [REDACTED] con 11 elementos más de fuerza, a bordo de las unidades oficiales num. eco. [REDACTED] con el fin de realizar servicio con la Base de Operaciones Mixtas, en conjunto con personal de SEDENA al mando del Capitán 1 de caballería [REDACTED] con un oficial y 29 de tropa dos vehículos oficiales [REDACTED] se realizó puesto de control y acciones de cercanía a la ciudadanía para la obtención de información para llevar a cabo la localización de 43 estudiantes normalista que fueron secuestrados el pasado 26 de Septiembre.		
Resultados (Datos básicos de identificación)	No se obtuvo resultados favorables		
Observaciones	Se establecieron filtros de inspección vehicular, en la periferia de la localidad así como revisar y confrontar con identificaciones oficiales a las personas para llegar a la localización de los 43 normalistas.		
Unidad administrativa	División Fuerzas Federales	Coordinación Reacción y Alerta Inmediata	Agrupamiento 10° Agrupamiento.
Mando responsable	Grado / Nombre completo Policia Segundo [REDACTED]	No. Expediente/Firma: [REDACTED]	
Anexo(s) (Evidencia fotográfica, video, documentos , etc)	No.	Tipo	Contenido

La información contenida en el presente documento es auditable, confidencial y/o reservada en términos de la Ley Federal de Transparencia y Acceso a la Información Pública Gubernamental

No. Folio  
 Fecha: 26 / 10 / 2014





IZADA  
IA EN INVESTIGACI


FTAIPG  
Art. 18  
Fracción II  
Motivación 2


No. Folio: 295  
Fecha: 27 / 10 / 2014

### HOJA DE VERIFICACIÓN DE BÚSQUEDA POR SECTOR (INICIAL)

<b>Objetivo de Búsqueda</b>	Clave [REDACTED]	Descripción. Búsqueda de los 43 Normalistas desaparecidos.	
<b>Ubicación geográfica</b>	Latitud: [REDACTED]	Longitud: [REDACTED]	
<b>Estado:</b>	Municipio: [REDACTED]	Localidad: [REDACTED]	
<b>Fuente</b>	De la información	De la Instrucción	
<b>Inicio</b>	Fecha 27 10 2014	Hora 17:00 Hrs.	
<b>Conclusión</b>	Fecha 27 10 2014	Hora 19:00 hrs.	
<b>Acciones</b> (Resumen en orden cronológico)	Policía [REDACTED] al mando de 11 elementos de fuerza a bordo de 02 vehículos C.R.P. al realizar B.O.M. Base de Operaciones Mixtas números económicos [REDACTED] realizan patrullaje de inspección disuasión y vigilancia en el municipio de [REDACTED] zona aledañas así como puntos de control vehicular en el tramo carretero [REDACTED]		
<b>Resultados</b> (Datos básicos de identificación)	Sin resultado.		
<b>Observaciones</b> SPECIALIZADA EN DELINCUENCIA	Se realizaron patrullajes en las principales calles del poblado el TERRERO así como puntos de control vehicular para realizar revisión visual confrontar con identificaciones oficiales a las personas para llegar a la localización de los 43 normalistas desaparecidos de Ayotzinapa.		
<b>Unidad administrativa</b> REGISTRADOR	División F.F.	Coordinación C.R.A.I.	Agrupamiento 10/o. U.S.P.
<b>Mando responsable</b>	Grado / Nombre completo Policía Primer [REDACTED]	No. Expediente/ [REDACTED]	
<b>Anexo(s)</b> (Evidencia fotográfica, video, documentos, etc)	No.	Tipo	[REDACTED]

La información contenida en el presente documento es auditable, confidencial y/o reservada en términos de la Ley Federal de Transparencia y Acceso a la Información Pública





DE CIRCUNSTANCIA



FTAIPG  
art. 18  
Fracción II  
Motivación 2

No. Folio 296  
Fecha: 27 / 10 / 2014

**HOJA DE VERIFICACIÓN DE BÚSQUEDA POR SECTOR (INICIAL)**

<b>Objetivo de Búsqueda</b>	Clave [REDACTED]	Descripción : Búsqueda de los 43 estudiantes normalistas desaparecidos	
<b>Ubicación geográfica</b>	Latitud: [REDACTED]	Longitud: [REDACTED]	
<b>Estado:</b>	Municipio: [REDACTED]	Localidad: [REDACTED]	
<b>Fuente</b>	De la información	De la Instrucción	
<b>Inicio</b>	Fecha 27 10 2014	Hora	09:00 Hrs
<b>Conclusión</b>	Fecha 27 10 2014	Hora	12:00 Hrs
<b>Acciones</b> (Resumen en orden cronológico)	Con 11 elementos de fuerza y dos CRP's en conjunto con personal de SEDENA		
<b>Resultados</b> (Datos básicos de identificación)	Con resultados Negativos		
<b>Observaciones</b>	Se realizaron patrullajes en calles del poblado y áreas aledañas, así como revisar y confrontar con identificaciones oficiales a las personas para llegar a la localización de los 43 normalistas desaparecidos		
<b>Unidad administrativa</b>	División Fuerzas Federales	Coordinación Reacción y Alerta Inmediata	Agrupamiento 10° agrupamiento
<b>Mando responsable</b>	Grado / Nombre completo PP [REDACTED]	No. Expediente/ Firma [REDACTED]	
<b>Anexo(s)</b> (Evidencia fotográfica, video, documentos, etc.)	No.	Tipo	Contenido 3 fotografías [REDACTED]

La información contenida en el presente documento es auditable, confidencial y/o reservada en términos de la Ley Federal de Transparencia y Acceso a la Información Pública Gubernamental



DCS MEXICO  
ESTADOS UNIDOS MEXICANOS  
SECRETARÍA DE JUSTICIA FEDERAL  
DE LOS ESTADOS UNIDOS MEXICANOS



No. Folio 297  
Fecha: 01-12-2014

HOJA DE VERIFICACIÓN DE BÚSQUEDA POR SECTOR (INICIAL)

Objetivo de Búsqueda	Clave [REDACTED]	Descripción BÚSQUEDA DE 43 PERSONAS DESAPARECIDAS	
Ubicación geográfica	Latitud [REDACTED]	Longitud [REDACTED]	
Estado:	Municipio: [REDACTED]	Localidad: [REDACTED]	
Fuente	De la Información	De la Instrucción	
Inicio	Fecha 01 DICIEMBRE 2014	Hora	11:30
Conclusión	Fecha 01 DICIEMBRE 2014	Hora	18:30
Acciones (Resumen en orden cronológico)	SE REALIZA BASTREO CON LOS EJEMPLARES CAJIDOS DE LA ESPECIALIDAD DE RESTOS HUMANOS EN EL PARAJE LA EU ARDOYO A PGR. AL MAIZO DE UPE [REDACTED]		
Resultados (Datos básicos de Verificación)	SE OBTIENE UNA CONFIRMACIÓN POR PARTE DE LOS PERITOS [REDACTED]		
Observaciones			
Unidad administrativa SECRETARÍA DE DEFENSA NACIONAL	División FUERZAS FEDERALES	Coordinación C. R. A. I	Agrupamiento D. G. U. C.
Mando responsable	Grado / Nombre completo SUBOFICIAL [REDACTED]		No. Expediente/Firma [REDACTED]
Anexo(s) (Evidencia fotográfica, video, documentos, etc)	No.	Tipo	Contenido [REDACTED]

La información contenida en el presente documento es auditable, confidencial y/o reservada en términos de la Ley Federal de Transparencia y Acceso a la Información Pública Gubernamental



REAL DE LA REPUBLICA  
SOCIALIZACION  
INCUENI




No. Folio 298  
Fecha: 27 / 10 / 2014

HOJA DE VERIFICACIÓN DE BÚSQUEDA POR SECTOR (INICIAL)

Objetivo de Búsqueda	Clave: [REDACTED]	Descripción: Búsqueda y Localización de 43 estudiantes normalistas	
Ubicación geográfica	Latitud: [REDACTED]	Longitud: [REDACTED]	
Estado:	Municipio: [REDACTED]	Localidad: [REDACTED]	
Fuente	De la información	De la Instrucción: [REDACTED]	
Inicio	Fecha: 26/10/2014	Hora: 12:00 HRS.	
Conclusión	Fecha: 26/10/2014	Hora: 14:35 HRS.	
Acciones (Resumen en orden cronológico)	Abordo de 02 vehículos oficiales CRPs, en coordinación con SEDENA realizan recorridos de Reconocimiento y búsqueda de indicios que lleven a la localización de los 23 normalistas desaparecidos.		
Resultados (Datos básicos de identificación)	No se obtuvo resultados favorables.		
Observaciones	Se realizaron recorridos de reconocimiento y búsqueda para la localización de los normalistas desaparecidos sobre los tramos carreteros [REDACTED] en la localidad [REDACTED]		
Unidad administrativa	División: Fuerzas Federales	Coordinación: Reacción y Alerta Inmediata	Agrupamiento: 10° Agrupamiento
Mando responsable	Grado / Nombre completo Policia Primero [REDACTED]	No. Expediente/ F [REDACTED]	[REDACTED]
Anexo(s) (Evidencia fotográfica, video, documentos, etc)	No.: 04	Tipo: Fotografías	Contenido: Panorámicas

La información contenida en el presente documento es auditable, confidencial y/o reservada en términos de la Ley Federal de Transparencia y Acceso a la Información Pública Gubernamental






SEGOB  
SECRETARÍA DE GOBIERNO

SEDENA

SEMAR  
SECRETARÍA DE MARINA

PGR



AL DE LA REPÚBLICA  
SPECIALIZADA EN  
INFLUENCIA


.FTAIPG  
Art. 18  
Fracción II  
Motivación 2

No. Folio 299  
Fecha: 27 / 10 / 2014

HOJA DE VERIFICACIÓN DE BÚSQUEDA POR SECTOR (INICIAL)

Objetivo de Búsqueda	Clave [REDACTED]	Descripción: Búsqueda y Localización de 43 estudiantes normalistas	
Ubicación geográfica	Latitud: [REDACTED]	Longitud: [REDACTED]	
Estado:	Municipio [REDACTED]	Localidad [REDACTED]	
Fuente	De la información [REDACTED]	De la Instrucción: [REDACTED]	
Inicio	Fecha: 26/10/2014	Hora: 15:00 HRS.	
Conclusión	Fecha: 26/10/2014	Hora: 16:35 HRS.	
Acciones (Resumen en orden cronológico)	Policía Primero [REDACTED] al mando de 11 elementos de fuerza, en coordinación con SEDENA realizan recorridos en el tramo carretero [REDACTED] a búsqueda de indicios relacionados con la búsqueda y la localización de los normalistas desaparecidos.		
Resultados (Datos básicos de identificación)	No se obtuvo resultados favorables.		
Observaciones	Sobre las principales calles y Avenidas del Municipio de [REDACTED] áreas aledañas, se realizaron búsquedas de indicios para la localización de los normalistas desaparecidos.		
Unidad administrativa	División: Fuerzas Federales	Coordinación: Reacción y Alerta Inmediata	Agrupamiento: 10° Agrupamiento [REDACTED]
Mando responsable	Grado / Nombre completo: Policía Primer [REDACTED]	No. Expediente/ Firm [REDACTED]	[REDACTED]
Anexo(s) (Evidencia fotográfica, video, documentos, etc)	No.: 04	Tipo: Fotografías	Contenido: Panorámicas




La información contenida en el presente documento es auditable, confidencial y/o reservada en términos de la Ley Federal de Transparencia y Acceso a la Información Pública Gubernamental.





SOPORTE FOTOGRÁFICO

FOLIO: [REDACTED]  
FECHA: 29/10/2014



PROTEGER Y SERVIR A LA COMUNIDAD

FTAIPG  
Art. 18  
Fracción II  
Motivación 2

SEGOB  
SECRETARÍA DE GOBIERNO



CNS  
COMANDO EN JEFE  
DE MARINA

POLICÍA FEDERAL

GENDARMERÍA

POLICÍA FEDERAL  
DIVISIÓN DE GENDARMERÍA



SECRETARÍA DE GOBIERNO  
DIVISIÓN DE GENDARMERÍA  
DE LA REPÚBLICA  
ESPECIALIZADA EN  
ELINCUENCIA  
MEXICO

FTAIPG  
Art. 18  
Fracción II  
Motivación 2

No. Folio 00203  
Fecha: 30/10/14

**HOJA DE VERIFICACIÓN DE BÚSQUEDA POR SECTOR (INICIAL)**

Objetivo de Búsqueda	Clave: [REDACTED]	Descripción "SE ENCONTRA TIERRA REMOVIDA"	
Ubicación geográfica	Latitud [REDACTED]	Longitud [REDACTED]	
Estado [REDACTED]	[REDACTED]	Localidad [REDACTED]	
Fuente	De la información	De la instrucción	
Inicio	Fecha <u>30-10-14</u>	Hora <u>8:00 AM</u>	
Conclusión	Fecha <u>30-10-14</u>	Hora <u>3:00 PM</u>	
Acciones (sumen en orden cronológico)	SE TOMO LA CARRETERA [REDACTED] PASANDO POR EL POBLADO KAHADO [REDACTED] HASTA LLEGAR AL LUGAR CONOCIDO COMO [REDACTED] DONDE CONTINUARON EL TRAYECTO APROXIMADAMENTE 3KM A CABALLO		
Resultados (Datos básicos de identificación)	DURANTE EL MISMO SE ENCONTRARON CON UN CAMINO BOSCOSO EL CUAL SE TUBO QUE CONTINUAR A PIE 15 MINUTOS APROXIMADAMENTE, EN EL TRAYECTO SE ENCONTRO UN ESPACIO EN EL CUAL SE NOTABA TIERRA REMOVIDA; ESTE MISMO FUE INSPECCIONADO SIN ENCONTRAR NINGUNA EVIDENCIA. AL LLEGAR [REDACTED] SE REVISO UN APARADO DE 30ONTAS A LA REDONDA SIN ENCONTRAR NINGUN HALLAZGO		
Observaciones	COORDENADAS DEL LUGAR DONDE SE ENCONTRO LA TIERRA REMOVIDA [REDACTED]		
Unidad administrativa	División <u>GENDARMERIA</u>	Coordinación <u>OPERACIONES</u>	Agrupamiento <u>CABALLERIA</u>
Mando responsable	Grado / Nombre completo <u>INSPECTOR</u> [REDACTED]	No. Expediente/ Firma [REDACTED] [REDACTED]	
Anexo(s) (evidencia fotográfica, video, documentos, etc.)	No. <u>4</u>	Tipo <u>Fotografías</u>	Contenido <u>Imágenes que describen la Cronología y Trayectoria del Rescate.</u>

La información contenida en el presente documento es auditable, confidencial y/o reservada en términos de la Ley Federal de Transparencia y Acceso a la Información Pública Gubernamental.



SOPORTE FOTOGRÁFICO

POLICÍA FEDERAL  
DIVISIÓN DE GENDARMERÍA  
FOLIO: [REDACTED]  
FECHA: 30/10/2014



PROTEGER Y SERVIR A LA COMUNIDAD

FTAIPG  
Art. 18  
Fracción II  
Motivación 2

No. Folio 00204  
Fecha: 27/10/14

**HOJA DE VERIFICACIÓN DE BÚSQUEDA POR SECTOR (INICIAL)**




<b>Objetivo de Búsqueda</b>	Clave [REDACTED]	Descripción Esta cerca del pueblo de [REDACTED]	
<b>Ubicación geográfica</b>	Latitud [REDACTED]	Longitud [REDACTED]	
<b>Estado</b>	[REDACTED]	Localidad [REDACTED]	
<b>Fuente</b>	De la información	De la Instrucción	
<b>Inicio</b>	Fecha 30 de octubre de 2014	Hora 05:00 horas	
<b>Conclusión</b>	Fecha 30 de octubre de 2014	Hora 21:07 horas	
<b>Acciones</b> (Resumen en orden cronológico)	Saliendo de Iguala a las 05:00 horas partiendo hacia [REDACTED] llegando a las 07:00 horas, posteriormente llegó el helicóptero a las 11:15 donde se trasladaron hacer el reconocimiento a la localidad de [REDACTED] en la finalidad de encontrar una cueva que se conocía [REDACTED] en [REDACTED] llegando a la cueva 11:30 horas se hizo un reconocimiento del lugar 30 minutos, después de retorno al municipio de [REDACTED] a las 11:55 horas. Más tarde a las 12:45 salieron en 6 lanchas con motor fuera de borda con 30 elementos de Gendarmería, en coordinación con 10 elementos de la UPOEG y 5 de Derechos Humanos.		
<b>Resultados</b> (Datos básicos de identificación)	Se estuvo buscando la cueva con resultados negativos hasta las 17:30 horas, haciendo la observación que la persona que nos dirigió al punto tenía poco más de 20 años que no iba al lugar, regresando a [REDACTED] a las 18:34 horas, procediendo a regresar a Iguala a las 21:07 horas.		
<b>Observaciones</b>	El lugar que se indicaba en donde se encontraba la cueva, aproximadamente 1 kilómetro, recorriéndose más de 2 kilómetros por una vereda del lecho del río, sin encontrar la cueva que mencionaba el informante, detectando que en lugar recientemente no hay una probabilidad de existencia de personas.		
<b>Unidad administrativa</b>	División Gendarmería	Coordinación Operaciones	Agrupamiento 1er Agrupamiento
<b>Mando responsable</b>	Grado / Nombre completo [REDACTED]	No. Expediente [REDACTED]	
<b>Anexo(s)</b> (evidencia fotográfica, video, documentos, etc.)	No. 8	Tipo Imágenes fotográficas	Contenido descripción del lugar visitado. Imágenes del sector recorrido.

FTAIPG  
Art. 18  
Fracción II  
Motivación 2





SOORTE FOTOGRÁFICO

POLICÍA FEDERAL  
DIVISIÓN DE GENDARMERÍA  
FOLIO: [REDACTED]  
FECHA: 30/10/2014



PROTEGER Y SERVIR A LA COMUNIDAD





No. Folio 00205  
Fecha: 05/11/2014

HOJA DE VERIFICACIÓN DE BÚSQUEDA POR SECTOR (INICIAL)


Objetivo de Búsqueda	Clave:	Descripción: A 4666 km	
Ubicación geográfica	Latitud:	Longitud:	
Estado: Guerrero	Municipio:	Localidad:	
Fuente	De la información:	De la Instrucción:	
Inicio	Fecha 05/11/2014	Hora 09:00.	
Conclusión	Fecha 05/11/2014	Hora 09:55	
Acciones (Resumen en orden cronológico)	Se realizó sobrevuelo en la localidad de [redacted] en la aeronave [redacted] acompañado del Cap. P.A. [redacted], al arribar al punto se realizaron patrullas de vuelo para la búsqueda y localización de al que indició.		
Resultados (Datos básicos de identificación)	Dentro del sobrevuelo solo se aprecia una vivienda abandonada, encontrándose esta en el municipio de [redacted]		
Observaciones	La vivienda está en un área abandonada, a la vista se aprecia un área		
Unidad administrativa	División: Guadalupe Victoria	Coordinación: Operaciones	Agrupamiento: Op. Especiales
Mando responsable	Grado / Nombre completo: S.1 [redacted]	No. Expediente: [redacted]	
Anexo(s) (Evidencia fotográfica, vídeo, documentos, etc)	No. 4	Tipo: Imágenes Fotográficas	Contenido: Referentes al punto revisado.

La información contenida en el presente documento es auditable, confidencial y/o reservada en términos de la Ley Federal de Transparencia y Acceso a la Información Pública Gubernamental



SOPORTE FOTOGRÁFICO

FOLIO: [REDACTED]  
FECHA: 05/11/2014



PROTEGER Y SERVIR A LA COMUNIDAD

FTAIPG  
Art. 18  
Fracción II  
Motivación 2

No. Folio 00706  
Fecha: 05/11/14

**HOJA DE VERIFICACIÓN DE BÚSQUEDA POR SECTOR (INICIAL)**





Objetivo de Búsqueda	Clave:	Descripción BÚSQUEDA DE PERSONAS	
Ubicación geográfica	Latitud	Longitud	
Estado	Municipio	Localidad	
Fuente	De la información	De la Instrucción	
Inicio	Fecha 05/11/2014	Hora 17:50	
Conclusión	Fecha 05/11/2014	Hora 13:30	
Acciones (Resumen en orden cronológico)			
Resultados (Datos básicos de identificación)			
Observaciones	<p>nada que todo estaba tranquilo</p> <p>La comunidad estaba reunida en la escuela tenían una reunión y cuando vieron el helicóptero ahí se quedaron</p>		
Unidad administrativa	División Gendarmería	Coordinación Operaciones	Agrupamiento OPS. ESPECIALES
Mando responsable	Grado / Nombre completo (omisión)	No. Expediente / Firma	
Anexo(s) (evidencia fotográfica, video, documentos, etc.)	No. 4	Tipo Fotografías	Contenido Imágenes del recorrido realizado

La información contenida en el presente documento es auditable, confidencial y/o reservada en términos de la Ley Federal de Transparencia y Acceso a la Información Pública Gubernamental.



SOPORTE FOTOGRÁFICO

FOLIO: [REDACTED]  
FECHA: 05/11/2014



DE LA REPÚBLICA  
PECIALIZADA EN  
DELINCUENCIA  
PROTEGER Y SERVIR A LA COMUNIDAD  
DE SEQUESTRO

FTAIPG  
Art. 18  
Fracción II  
Motivación 2

No. Folio 00207  
Fecha: 05/11/14

HOJA DE VERIFICACIÓN DE BÚSQUEDA POR SECTOR (INICIAL)


Objetivo de Búsqueda	Clave: [REDACTED]	[REDACTED] POBLADO UBICADO JUNTO A UN RIO
Ubicación geográfica	Latitud [REDACTED]	Longitud [REDACTED]
Estado Guerrero	Municipio [REDACTED]	Localidad [REDACTED]
Fuente:	De la información	De la Instrucción
Inicio	Fecha <u>05/11/2014</u>	Hora <u>11 00</u>
Conclusión	Fecha <u>05/11/2014</u>	Hora <u>13 30</u>
Acciones (Resumen en orden cronológico)	<u>11:00 HS DESPEGUE DE LA ZONA MILITAR EN UN HELICOPTERO BLACK</u> <u>11:40 HS ARRIBO AL AREA DE LAS COORDENADAS RECONOCIMIENTO AEREO PARA DETERMINAR RIESGOS.</u>	
Resultados (Datos básicos de identificación)	<u>12:00 HS ATERRIZA EN LA ZONA INDICADA Y ACERCAMIENTO CON LA POBLACION PRINCIPALMENTE COMISARIO [REDACTED]</u> <u>12:35 HS DESPEGUE DE LA ZONA DE RECONOCIMIENTO</u> <u>SE ESTABLECIO CONTACTO CON VARIAS PERSONAS DEL POBLADO PARA PEDIR INFORMACION SOBRE EL PARADERO DE LOS ESTUDIANTES COMENTAN QUE ERA BRIGADA DE BUSQUEDA, NO SE OBTUVIERON RESULTADOS POSITIVOS YA QUE LA GENTE NIEGA QUE HAYA VISTO GENTE ARMADA Y A LOS ESTUDIANTES.</u>	
Observaciones	<u>EL POBLADO ESTABA TRANQUILO, LA GENTE TRABAJANDO EN EL CAMPO Y APROXIMADAMENTE, LO HOMBRES EN EL PONTE EN CONSTRUCCION, QUE FUE DESTROIDO EL AÑO PASADO POR UN HORACAN</u>	
Unidad administrativa	División Gendarmería	Coordinación Operaciones
		Agrupamiento <u>GRUPOS ESPECIALES</u>
Mando responsable	Grado / Nombre completo <u>Comisario [REDACTED]</u>	No. <u>[REDACTED]</u>
Anexo(s) (Copia fotográfica, video, documentos, etc.)	<u>4</u>	<u>Imágenes delorrido del sector</u>

La información contenida en el presente documento es auditable, confidencial y/o reservada en términos de la Ley Federal de Transparencia y Acceso a la Información Pública Gubernamental.



SOPORTE FOTOGRÁFICO

FOLIO: [REDACTED]  
FECHA: 05/11/2014



PROTEGER Y SERVIR A LA COMUNIDAD

FTAIPG  
Art. 18  
Fracción II  
Motivación 2

Nº. Folio: 00208

Fecha: 27/11/14

HOJA DE VERIFICACIÓN DE BÚSQUEDA POR SECTOR

Objetivo de Búsqueda	Clave	Descripción:	
Clave Sitio de Inspección		Presencia de Familiares	<input type="checkbox"/> Si <input checked="" type="checkbox"/> No
Ubicación geográfica	Latitud:	Longitud	
Estado:	Municipio	Localidad	
Fuente	Por Denuncia / Solicitud	De la Instrucción de PF	
Inicio	Fecha: 27/Nov/14	Hora: 09:00 hrs	
Conclusión	Fecha: 27/Nov/14	Hora: 13:50 hrs.	
Acciones (Resumen en orden cronológico)	Aproximadamente a las 09:00 hrs, el agrupamiento de caballería partió de las instalaciones del [redacted] punto de la Independencia en busca de los estudiantes normalistas desaparecidos. Esta búsqueda se hizo a bordo de una Titan y 2 Jeep Wrangler con 13 elementos a bordo. Para llegar al punto asignado se recorrió una distancia aproximada de 46 Km en un tiempo aproximado de 3 horas.		
Resultados (Datos básicos de identificación)	A la llegada al lugar asignado, se encontró una roca, la cual era de difícil acceso, ya que la entrada tenía aproximadamente 50 cm de diámetro. Uno de los elementos del Agrupamiento de Caballería pudo acceder no encontrando algo de relevancia en su interior.		
Clave de Transporte Utilizado		Clave de Equipo Utilizado	
Observaciones	Se tuvo el apoyo de 2 elementos de la Unidad Canchita y de 2 elementos de Comunicación Social.		
Unidad administrativa	División	Coordinación	Agrupamiento
	Gendarmería	Coordinación de Operaciones	Caballería
Mando responsable	Grado / Nombre completo	No. Expediente	
	Suboficial [redacted]	[redacted]	[redacted]
Anexo(s) (Evidencia fotográfica, video, documentos, etc)	No.	Tipo	Contenido
	4	Fotografico	Imágenes de la búsqueda

La información contenida en el presente documento es auditable, confidencial y/o reservada en

FTAIPG  
Art. 18  
Fracción II  
Motivación 2





POLICÍA FEDERAL  
DIVISIÓN DE GENDARMERÍA  
SOPORTE FOTOGRAFICO  
No. FOLIO [REDACTED]  
FECHA: 27/11/2014



PROTEGER Y SERVIR A LA COMUNIDAD.

No. Folio 00709  
Fecha: 06/11/2014

**HOJA DE VERIFICACIÓN DE BÚSQUEDA POR SECTOR (INICIAL)**

<b>Objetivo de Búsqueda</b>	<b>Clave</b>	<b>Descripción</b>
<b>Ubicación geográfica</b>	<b>Latitud</b>	<b>Longitud</b>
<b>Estado</b>	<b>Localidad</b>	
<b>Fuente</b>	<b>De la Información</b>	<b>De la Instrucción</b>
<b>Inicio</b>	<b>Fecha</b> 06-11-2014	<b>Hora</b> 14:00
<b>Conclusión</b>	<b>Fecha</b> 06-11-2014	<b>Hora</b> 23:00
<b>Acciones</b> (Orden en orden cronológico)	<p>14:20 se hizo contacto con 3 personal de la "UPOEG" y en vehículo                      15:17 se hizo contacto con el [redacted]                      16:50 se hizo contacto con [redacted]                      Y 37 personas más de la "UPOEG" y 7 vehículos                      17:01 se llegó a [redacted] abandonada indican con las coordenadas                      21:20 se llegó al Municipio de [redacted]                      23:00 se separa el personal de UPOEG en el Km. [redacted]</p>	
<b>Resultados</b> (Datos básicos de identificación)	<p>Se encontró el lugar indicado que es una [redacted]                      Y en el punto donde se (creía) pensaba                      que se encontraría [redacted] que era en                      el municipio de [redacted] no existió.</p>	
<b>Observaciones</b>	<p>El lugar donde está ubicado las [redacted]                      se encuentra en terracería y en una loma al                      final del camino.</p>	
<b>Unidad ad. administrativa</b>	<b>División</b> Gendarmería	<b>Coordinación</b> DIRECCIÓN GENERAL de Operaciones ESTRATÉGICAS Y UNIDADES ESPECIALES Agrupamiento de Operaciones Especiales
<b>Mando responsable</b>	<b>Grado / Nombre completo</b> Suboficial [redacted]	<b>No. Expediente / Firma</b>
<b>Anexo(s)</b> (Fotografía, video, documentos, etc.)	<b>No.</b> 4	<b>Tipo</b> FOTOS
		<b>Contenido</b> En la brecha o camino de terracería con las persona del "UPOEG" y [redacted]



La información contenida en el presente documento es auditable, confidencial y/o reservada en términos de la Ley Federal de Transparencia y Acceso a la Información Pública Gubernamental



SOPORTE FOTOGRÁFICO

FOLIO

FECHA: 06/11/2014



DE LA REPÚBLICA  
SOCIALIZADA EN  
LINCUENCIA  
A  
INVESTIGACIÓN  
PROTEGER Y SERVIR A LA COMUNIDAD

FTAIPG  
Art. 18  
Fracción II  
Motivación 2

No. Folio 00200  
Fecha: 28/10/2014

**HOJA DE VERIFICACIÓN DE BÚSQUEDA POR SECTOR (INICIAL)**

<b>Objetivo de Búsqueda</b>	Clave : [REDACTED]	<b>Descripción</b> Ubicación y revisión de cuevas en coordenadas indicadas	
<b>Ubicación geográfica</b>	Latitud [REDACTED]	Longitud [REDACTED]	
<b>Estado</b>	Municipio [REDACTED]	Localidad [REDACTED]	
<b>Fuente</b>	De la información	De la Instrucción	
<b>Inicio</b>	Fecha: 28/10/2014	Hora: 12:00 hrs.	
<b>Conclusión</b>	Fecha: 28/10/2014	Hora: 15:30 hrs.	
<b>Acciones</b> (Resumen en orden cronológico)	Abordamos la Aeronave [REDACTED] al mando del Subinspector [REDACTED] con 04 más de tripulación, 06 elementos de operaciones más 01 elemento de foto y video, para trasladarnos a dichas coordenadas ubicar las cuevas a través del reconocimiento aéreo y hacer una revisión con el personal táctico vía terrestre.		
<b>Resultados</b> (Datos básicos de identificación)	Llegando a las coordenadas indicadas se realizaron patrones de vuelo buscando algún indicio tanto de las cuevas como de personas, debido a lo denso de la vegetación y el área geográfica se dificultó dicha ubicación por lo que se procedió a ubicar poblados cercanos para tener acercamiento con los habitantes y que proporcionaran alguna información relevante.		
<b>Observaciones</b>	En el momento de estar sobrevolando las coordenadas indicadas se proporcionaron otras coordenadas N [REDACTED] Las cuales también fueron localizadas, realizando sobre estas patrones de vuelo y reconocimiento.		
<b>Unidad administrativa</b>	DELAJURISDICCION INVESTIGACION DE CUEVAS División GENDARMERIA	Coordinación OPERACIONES	Agrupamiento [REDACTED]
<b>Mando responsable</b>	Grado / Nombre completo OFICIAL [REDACTED]	No. Expediente [REDACTED]	[REDACTED]
<b>Anexo(s)</b> (Evidencia fotográfica, video, documentos, etc.)	No. 06	Tipo FOTOGRAFIA	Contenido AREA DE SOBREVUELO Y RECONOCIMIENTO DEL LUGAR.

La información contenida en el presente documento es auditable, confidencial y/o reservada en términos de la Ley Federal de Transparencia y Acceso a la Información Pública Gubernamental.







POLICÍA FEDERAL  
DIVISIÓN DE GENDARMERÍA

FOLIO: [REDACTED]

FECHA: 28/10/2014

SOPORTE FOTOGRÁFICO




PROTECCIÓN Y SERVICIO A LA CIUDADANÍA

IFTAIPG  
Art. 18  
Fracción II  
Motivación 2



POLICÍA FEDERAL  
DIVISIÓN DE GENDARMERÍA



DE LA REPÚBLICA  
ESPECIALIZADA EN  
INQUERENCIA  
INVESTIGACIÓN

PROTEGER Y SERVIR A LA COMUNIDAD

No. Folio 00201  
Fecha: 28/10/2014

HOJA DE VERIFICACIÓN DE BÚSQUEDA POR SECTOR (INICIAL)

Objetivo de Búsqueda	Clave	Descripción	
Ubicación geográfica	Latitud:	Longitud:	
Estado Guerrero	Municipio:	Localidad:	
Fuente	De la información:	De la Instrucción: Comisario	
Inicio	Fecha: 28/10/2014	Hora: 0630 hs.	
Conclusión	Fecha: 28/10/2014	Hora: 15:30 hs.	
Acciones (Resumen en orden cronológico)	<p>0630 hs. Se despegó de la zona militar a bordo de la Aeronave al mando del Subinspector P.A. con 04 más de tripulación, 05 elementos de operaciones, más 01 elemento de foto y video.</p> <p>A las 0645 hs. Se llegó al punto que indican las coordenadas, no encontrándose en el sitio la cueva mencionada, por lo que realizan un patrón de vuelo circular hasta localizar un sitio en el cual se observó una posible caverna.</p> <p>A las 0705 hs. Se aterrizó en un punto a una distancia aproximada de 500 mts. Del lugar en donde se ubicó la caverna, procediendo el personal a dirigirse al sitio de la observación.</p> <p>0720 hs. Se llegó al sitio donde se observó la caverna procediendo a su revisión.</p> <p>0750 hs. Aterrizó nuevamente el helicóptero, procediendo a abordarlo y regresando a la base de operaciones.</p>		
Resultados (Datos básicos de identificación)	Una vez constituidos en el sitio referido se procedió a verificar la profundidad de la caverna, dándonos cuenta que no era mucha y se buscaron rastros de la posible estancia de personas, no encontrando evidencia alguna de ello.		
Observaciones	En el sitio no se pudieron encontrar huellas de pisadas de vehículos o de personas, es un área donde existen terrenos barbechados y cerca esta una pequeña construcción que estaba vacía, pero que muy probablemente usan como potrero.		
Unidad administrativa	División GENDARMERIA	Coordinación OPERACIONES	Agrupamiento PRIMER AGRUPAMIENTO.
Mando responsable	Grado / Nombre completo SUBOFICIAL		No. Expediente/ Firma
Anexo(s) (evidencia fotográfica, video, documentos, etc.)	No. 08	Tipo FOTOGRAFIA	Contenido AREA DE SOBREVUELO Y RECONOCIMIENTO DEL LUGAR.

La información contenida en el presente documento es auditable, confidencial y/o reservada en términos de la Ley Federal de Transparencia y Acceso a la Información Pública Gubernamental.

HOJA DE VERIFICACIÓN DE BÚSQUEDA POR SECTOR (INICIAL)

Objetivo de Búsqueda	Clave	Descripción	
Ubicación geográfica	Latitud:	Longitud:	
Estado Guerrero	Municipio:	Localidad:	
Fuente	De la información:	De la instrucción: Comisario	
Inicio	Fecha: 28/10/2014	Hora: 0630 hs.	
Conclusión	Fecha: 28/10/2014	Hora: 15:30 hs.	
Acciones (Resumen en orden cronológico)	<p>0630 hs. Se despegó de la zona militar a bordo de la [redacted] al mando del Subinspector P.A. [redacted] con 04 más de tripulación, 05 elementos de operaciones, más 01 elemento de foto y video.</p> <p>A las 0645 hs. Se llegó al punto que indican las coordenadas, no encontrándose en el sitio la cueva mencionada, por lo que realizó un patrón de vuelo circular hasta localizar un sitio en el cual se observó una posible caverna.</p> <p>A las 0705 hs. Se aterrizó en un punto a una distancia aproximada de 500 mts. Del lugar en donde se ubicó la caverna, procediendo el personal a dirigirse al sitio de la observación.</p> <p>0720 hs. Se llegó al sitio donde se observó la caverna procediendo a su revisión.</p> <p>0750 hs. Aterrizó nuevamente el helicóptero, procediendo a abordarlo y regresando a la base de operaciones.</p>		
Resultados (Resumen de la búsqueda)	Una vez constituidos en el sitio referido se procedió a verificar la profundidad de la caverna, dándose cuenta que no era mucha y se buscaron rastros de la posible estancia de personas, no encontrando evidencia alguna de ello.		
Observaciones	En el sitio no se pudieron encontrar huellas de pisadas de vehículos o de personas, es un área donde existen terrenos barbechados y cerca esta una pequeña construcción que estaba vacía, pero que muy probablemente usan como potrero.		
Unidad administrativa	División GENDARMERIA	Coordinación OPERACIONES	Agrupamiento PRIMER AGRUPAMIENTO.
Mando responsable	Grado / Nombre completo	No. Expediente	
	SUBOFICIAL [redacted]	[redacted]	
Anexo(s) (fotografías, videos, documentos, etc.)	No.	tipo	Contenido
	02	FOTOGRAFIA	AREA DE SOBREVUELO Y RECONOCIMIENTO DEL LUGAR.




La información contenida en el presente documento es susceptible, confidencial y/o reservada en términos de la Ley Federal de Transparencia y Acceso a la Información Pública Gubernamental.





SOPORTE FOTOGRÁFICO

POLICÍA FEDERAL  
DIVISIÓN DE GENDARMERÍA  
FOLIO: [REDACTED]  
FECHA: 28/10/2014


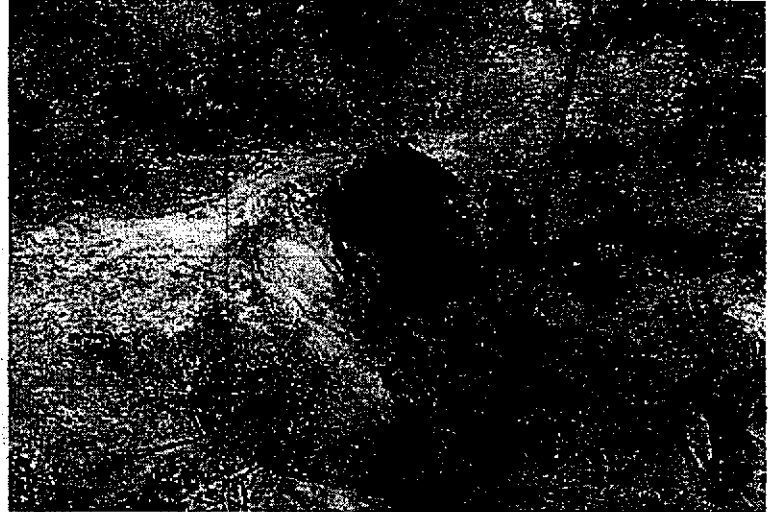



PROTEGER Y SERVIR A LA COMUNIDAD


FTAIPG  
Art. 18  
Fracción II  
Motivación 2



POLICÍA FEDERAL  
DIVISIÓN DE GENDARMERÍA





<b>Observaciones</b>			
<b>Unidad administrativa</b>	<b>División</b> Gendarmería	<b>Coordinación</b>	<b>Agrupamiento</b> Compañía de Valle de Bravo comisionada en Iguala Guerrero.
<b>Mando responsable</b>	<b>Grado / Nombre completo Inspector</b>		<b>No. Expediente/ Firma</b>
<b>Anexo(s)</b> (Evidencia fotográfica, video, documentos, etc)	<b>No.</b> 6	<b>Tipo</b> Fotografía	<b>Contenido</b> Imágenes sobre domicilio denunciado, Instrucciones de la superioridad, realizando Proximidad Social y recorrido de Búsqueda y reconocimiento.
			

La información contenida en el presente documento es auditable, confidencial y/o reservada en términos de la Ley Federal de Transparencia y Acceso a la Información Pública Gubernamental



SECRETARÍA DE SEGURIDAD PÚBLICA		SECRETARÍA DE DEFENSA NACIONAL	
Observaciones		[Redacted]	
Unidad administrativa	División Gendarmería	Coordinación	[Redacted]
Mando responsable	Grado / Nombre completo Inspector	Nº	[Redacted]
Anexo(s) <small>(Fotografía, video, documento, etc)</small>	No. 6	tipo Fotografía	Contenido Imágenes sobre domicilio denunciado, instrucciones de la superioridad, realizando Proximidad Social y recorridos de Búsqueda y reconocimiento.




SECRETARÍA DE LA REPÚBLICA  
 ESP La información contenida en el presente documento es auditable, confidencial y/o reservada en  
 E DE términos de la Ley Federal de Transparencia y Acceso a la Información Pública Gubernamental  
 IZADA  
 A EN INVESTIGACIÓN  
 RIA DE SECUESTRO



POLICÍA FEDERAL  
DIVISIÓN DE GENDARMERÍA

SOPORTE FOTOGRÁFICO

FOLIO: [REDACTED]  
FECHA: 29/10/2014



PROTEGER Y SERVIR A LA COMUNIDAD

FTAIPG  
Art. 18  
Fracción II  
Motivación 2



POLICÍA FEDERAL  
DIVISIÓN DE GENDARMERÍA



...RAL DE LA REPUBLICA  
...ESPECIALIZADA EN  
...E DELINCUENCIA  
...HZADA  
...JA EN INVESTIGACION  
...RIA DE SECUESTRO

FTAIPG  
Art. 18  
Fracción II  
Motivación 2



No. Folio 00203  
Fecha: 30/10/14

**HOJA DE VERIFICACIÓN DE BÚSQUEDA POR SECTOR (INICIAL)**



Objetivo de Búsqueda [REDACTED]	Clave: [REDACTED]	Descripción [REDACTED]	
Ubicación geográfica	Latitud [REDACTED]	Longitud [REDACTED]	
Estado [REDACTED]	[REDACTED]	Localidad [REDACTED]	
Fuente	De la Información	De la Instrucción	
Inicio	Fecha <u>30-10-14</u>	Hora <u>8:00 AM</u>	
Conclusión	Fecha <u>30-10-14</u>	Hora <u>3:00 PM</u>	
Acciones (orden en orden cronológico)	SE TONO LA CARRETERA HACIA BALSAS PASANDO POR EL POBLADO LLAMADO [REDACTED] HASTA LLEGAR AL LUGAR CONOCIDO COMO [REDACTED] DONDE CONTINUARON EL TRAYECTO APROXIMADAMENTE 3KM A CABALLO		
Resultados (Datos básicos de identificación)	DURANTE EL MISMO SE ENCONTRARON CON UN CAMINO BOSCOSO EL CUAL SE TUBO QUE CONTINUAR A PIE 1HORA 15MINUTOS APROXIMADAMENTE, EN EL TRAYECTO SE ENCONTRO UN ESPACIO EN EL CUAL SE NOTABA TIERRA REMOVIDA; ESTE MISMO FUE INSPECCIONADO SIN ENCONTRAR NINGUNA EVIDENCIA. AL LLEGAR [REDACTED] SE REVISO UN APROXIMADO DE 300MTS A LA REDONDA SIN ENCONTRAR NINGUN HALLAZGO		
Observaciones	[REDACTED]		
Unidad Administrativa	División <u>GENDAARMIA</u>	Coordinación <u>OPERACIONES</u>	Agrupamiento <u>CABALLERIA</u>
Mando responsable	Grado / Nombre completo <u>INSPECTOR</u> [REDACTED]	No. Expediente/ Firma [REDACTED]	
Anexo(s) (evidencia fotográfica, video, documentos, etc.)	No. <u>4</u>	Tipo <u>Fotografías</u>	Contenido <u>Imágenes que describen la Cronología y Trayectoria del Rescate.</u>

La información contenida en el presente documento es auditable, confidencial y/o reservada en términos de la Ley Federal de Transparencia y Acceso a la Información Pública Gubernamental.



SOPORTE FOTOGRÁFICO

POLICÍA FEDERAL  
DIVISIÓN DE GENDARMERÍA  
FOLIO: [REDACTED]  
FECHA: 30/10/2014



PROTEGER Y SERVIR A LA COMUNIDAD

No. Folio 00204

Fecha: 30/10/14





HOJA DE VERIFICACIÓN DE BÚSQUEDA POR SECTOR (INICIAL)

Objetivo de Búsqueda	Clave	Descripción Esta cerca del pueblo de	
Ubicación geográfica	Latitud	Longitud	
Estado			
Fuente	De la información	De la Instrucción	
Inicio	Fecha 30 de octubre de 2014	Hora 05:00 horas	
Conclusión	Fecha 30 de octubre de 2014	Hora 21:07 horas	
Acciones (Resumen en orden cronológico)	<p>Saliendo de Iguala a las 05:00 horas partiendo hacia [redacted] llegando a las 07:00 horas, posteriormente llegó el helicóptero a las 11:15 donde se trasladaron hacer el reconocimiento a la localidad de [redacted] con la finalidad de encontrar una cueva que se conocía [redacted] llegando a la cueva 11:30 horas, se hizo un reconocimiento del lugar 30 minutos, después de retorno al municipio [redacted] a las 11:55 horas. Más tarde a las 12:45 salieron en 6 lanchas con motor fuera de borda con 30 elementos de Gendarmería, en coordinación con 10 elementos de la UPOEG y 5 de Derechos Humanos.</p>		
Resultados (Datos básicos de identificación)	<p>Se estuvo buscando la cueva con resultados negativos hasta las 17:30 horas, haciendo la observación que la persona que nos dirigió al punto tenía poco más de 20 años que no iba al lugar, regresando a [redacted] las 18:34 horas, procediendo a regresar a Iguala a las 21:07 horas.</p>		
Observaciones	<p>El lugar que se indicaba en donde [redacted], aproximadamente 1 kilómetro, recorriéndose más de 2 kilómetros por una vereda derecha del río, sin encontrar la cueva que mencionaba el informante, detectando que en lugar recientemente no hay una probabilidad de existencia de personas.</p>		
Unidad administrativa	División Gendarmería	Coordinación Operaciones	Agrupamiento 1er Agrupamiento
Mando responsable	Grado / Nombre completo	No. Expe	
Anexo(s) (evidencia fotográfica, video, documentos, etc.)	No. 8	Tipo Imágenes fotográficas	Contenido Imágenes del sector recorrido.



SOPORTE FOTOGRÁFICO

POLICÍA FEDERAL  
DIVISIÓN DE GENDARMERÍA  
FOLIO: Z3.2F.00204.NUE  
FECHA: 30/10/2014






PROTEGER Y SERVIR A LA COMUNIDAD

FTAIPG  
Art. 18  
Fracción II  
Motivación 2



POLICÍA FEDERAL  
DIVISIÓN DE GENDARMERÍA



HOJA DE VERIFICACIÓN DE BÚSQUEDA POR SECTOR (INICIAL)

Objetivo de	[Redacted]			Descripción: A 4266 km
Ubicación geográfica	Latitud	[Redacted]	Longitud:	[Redacted]
Estado:	Municipio:	[Redacted]	Localidad:	[Redacted]
Fuente	De la información	[Redacted]	la Instrucción	
Inicio	Fecha	05/11/2014	Hora	09:00.
Conclusión	Fecha	05/11/2014	Hora	09:55
Acciones (Resumen en orden cronológico)	Se realizó sobrevuelo en la localidad de [Redacted] en la aeronave [Redacted] acompañado del Cap. P.H. [Redacted] al ornear, por lo que se realizaron patrullas de vuelo para la búsqueda y localización de algún indicio.			
Resultados (Datos básicos de identificación)	Dentro del sobrevuelo solo se aprecia una vivienda abandonada, encontrándose esta en el municipio de [Redacted]			
Observaciones	La vivienda cubre un área abandonada, a la vista se aprecia vacía.			
Unidad administrativa	División	Coordinación	Agrupamiento	
	Guerrero	Operaciones	De Terrestres	
Mando responsable	Grado / Nombre completo	No. Expediente	[Redacted]	
Anexo(s) (Evidencia fotográfica, video, documentos, etc)	No.	Tipo	Contenido	
	4	Imágenes Fotográficas	Referentes al punto revisado.	



La información contenida en el presente documento es auditable, confidencial y/o reservada en términos de la Ley Federal de Transparencia y Acceso a la Información Pública Gubernamental



SOPORTE FOTOGRÁFICO

FOLIO

[REDACTED]  
FECHA: 05/11/2014



PROTEGER Y SERVIR A LA COMUNIDAD

IFTAIPG  
Art. 18  
Fracción II  
Motivación 2

654

No. Folio 00706  
Fecha: 05/11/14

**HOJA DE VERIFICACIÓN DE BÚSQUEDA POR SECTOR (INICIAL)**

Objetivo de Búsqueda	[REDACTED]		Descripción		BÚSQUEDA DE [REDACTED]	
Ubicación geográfica	Latitud	[REDACTED]	Longitud	[REDACTED]		
Estado	Municipio	[REDACTED]	Localidad	[REDACTED]		
Fuente	De la información		De la Instrucción			
Inicio	Fecha	05/11/2014		Hora	17:50	
Conclusión	Fecha	05/11/2014		Hora	13:30	
Acciones (Resumen en orden cronológico)	12:50 HS VIA TELEFONO SATELITAL EL PILOTO DEL HELICOPTERO RECIBE INFORMACION QUE EN DICHA AREA SE [REDACTED] 13:00 se arribo a las coordenadas requiriendo un patron de reconocimiento 13:10 HS se aterriza en el poblado mas cercano. -se hizo contacto con el poblado [REDACTED]					
Resultados (Datos básicos de identificación)	Se les pidio alguna informacion sobre gente armada o los normalistas comentaron que no habian visto nada que todo estaba tranquilo					
Observaciones	La comunidad estaba [REDACTED] tenian una reunion y cuando vieron el helicoptero [REDACTED] se quedaron [REDACTED]					
Unidad administrativa	División	Coordinación Operaciones		Agrupamiento		
	Gendarmería			OPS. ESPECIALES		
Mando responsable	Grado / Nombre completo [REDACTED] (Comisario)					
Inexo(s) (evidencia fotográfica, video, documentos, etc.)	No.	Tipo	Contenido			
	4	FOTOGRAFIAS	Imágenes del recorrido realizado			

La información contenida en el presente documento es auditable, confidencial y/o reservada en términos de la Ley Federal de Transparencia y Acceso a la Información Pública Gubernamental.

FTAIPG  
Art. 18  
Fracción II  
Motivación 2








655

SOPORTE FOTOGRÁFICO

FOLIO: Z5.2L.00206.MES  
FECHA: 05/11/2014



PROTEGER Y SERVIR A LA COMUNIDAD

No. Folio 00207

Fecha: 05/11/14

HOJA DE VERIFICACIÓN DE BÚSQUEDA POR SECTOR (INICIAL)

Objetivo de Búsqueda Estudiantes normalistas	Clave: [REDACTED]	Designación POBLADO UBICADO JUNTO A UN RIO	
Ubicación geográfica	Latitud [REDACTED]	Longitud [REDACTED]	
Estado Guerrero	Municipio [REDACTED]	Localidad [REDACTED]	
Fuente	De la información [REDACTED]	De la Instrucción [REDACTED]	
Inicio	Fecha 05/11/2014	Hora 11:00	
Conclusión	Fecha 05/11/2014	Hora 13:30	
Acciones (Resumen en orden cronológico)	11:00 HS DESPIEGUE DE LA ZONA MILITAR EN UN HELICOPTERO [REDACTED] 11:40 HS. ARRIBO AL AREA DE LAS COORDENADAS RECONOCIMIENTO ACEREO PARA DETERMINAR RIESGOS. 12:00 HS ATERRIZA EN LA [REDACTED] CERCA MIENTO CON LA POBLACION PRINCIPALMENTE COMISARIO [REDACTED] 12:35 HS DESPIEGUE DE LA ZONA DE RECONOCIMIENTO [REDACTED] SE ESTABLECIO CONTACTO CON VARIAS PERSONAS DEL POBLADO PARA PEDIR INFORMACION SOBRE EL PARADERO DE LOS ESTUDIANTES COMENTAN QUE ERA BRIGADA DE BOSQUEPA, NO SE OBTUVIERON RESULTADOS POSITIVOS YA QUE LA GENTE NIEGA QUE HAYA VISTO GENTE ARMADA Y A LOS ESTUDIANTES.		
Resultados (Datos básicos de identificación)	[REDACTED]		
Observaciones	EL POBLADO ESTABA TRANQUILO, LA GENTE TRABAJANDO EN EL CAMPO Y APROXIMADAMENTE, LO HOMBRES EN EL PONTE EN CONSTRUCCION, QUE FUE DESTROYDO EL AÑO PASADO POR UN HORACAN		
Unidad administrativa	División Gendarmería	Coordinación Operaciones	Agrupamiento [REDACTED] ESPECIALES
Mando responsable	Grado / Nombre completo Comisario [REDACTED]		No. [REDACTED]
Anexo(s) (Fotográfica, video, etc.)	No. 4	Tipos Imágenes	Contenido ocurrencias del sector


La información contenida en el presente documento es auditable, confidencial y/o reservada en términos de la Ley Federal de Transparencia y Acceso a la Información Pública Gubernamental.



SOPORTE FOTOGRÁFICO

FOLIO

FECHA: 05/11/2014



PROTEGER Y SERVIR A LA COMUNIDAD

No. Folio: 00208

Fecha: 27/11/14

HOJA DE VERIFICACIÓN DE BÚSQUDA POR SECTOR

Objetivo de Búsqueda	Clave: [REDACTED]	Descripción: A 16 km al NE en línea recta de Iguala, por carretera Iguala- [REDACTED] entre los poblados de [REDACTED]	
Mina	[REDACTED]	Presencia de Familiares	<input type="checkbox"/> Si <input checked="" type="checkbox"/> No
Clave Sitio de Inspección	[REDACTED]		
Ubicación geográfica	Latitud [REDACTED]	Longitud [REDACTED]	
Estado:	Municipio: [REDACTED]	Localidad: [REDACTED]	
Fuente	Por Denuncia / Solicitud	De la Instrucción de PF	
Inicio	Fecha: 27/Nov/14	Hora: 09:00 hrs	
Conclusión	Fecha: 27/Nov/14	Hora: 13:50 hrs.	
Acciones (Resumen en orden cronológico)	Aproximadamente a las 09:00 hrs, el agrupamiento de caballería partió de las instalaciones del [REDACTED] Iguala de la Independencia en busca de los estudiantes normalistas desaparecidos. Esta búsqueda se hizo a bordo de una Titan y 2 Jeep Wrangler con 13 elementos a bordo. Para llegar al punto asignado se recorrió una distancia aproximada de 46 km en un tiempo aproximado de 3 horas.		
Resultados (Datos básicos de identificación)	Al llegar al lugar asignado, se encontró una roca, la cual era de difícil acceso, ya que la entrada tenía aproximadamente 50 cm de diámetro. Uno de los elementos del Agrupamiento de Caballería pudo acceder no encontrando algo de relevancia en su interior.		
Clave de Transporte Utilizado	[REDACTED]	Clave de Equipo Utilizado	[REDACTED]
Observaciones	Se tuvo el apoyo de 2 elementos de la Unidad Canales y de 2 elementos de Comunicación Social.		
Unidad administrativa	División Gendarmería	Coordinación Coordinación de Operaciones	Agrupamiento Caballería
Mando responsable	Grado / Nombre completo Suboficial [REDACTED]	No. Expediente	[REDACTED]
Anexo(s) (Evidencia fotográfica, video, documentos, etc)	No. 4	Tipo Fotográfico	Contenido Imágenes de la búsqueda

La información contenida en el presente documento es auditable, confidencial y/o reservada en



POLICÍA FEDERAL  
DIVISIÓN DE GENDARMERÍA  
SOPORTE FOTOGRAFICO  
No. FOLIO [REDACTED]  
FECHA: 27/11/2014



PROTEGER Y SERVIR A LA COMUNIDAD.

LFTAIPG  
Art. 13  
Fracción IV  
Motivación 1

No. Folio 00209  
Fecha: 06/11/2014

**HOJA DE VERIFICACIÓN DE BÚSQUEDA POR SECTOR (INICIAL)**

<b>Objetivo de Búsqueda</b> Iglesia	<b>Clave</b> [Redacted]	<b>Descripción</b> [Redacted]
<b>Ubicación geográfica</b>	<b>Latitud</b> [Redacted]	<b>Longitud</b> [Redacted]
<b>Estado Guerrero</b>	[Redacted]	<b>Localidad</b> [Redacted]
<b>Fuente</b>	<b>De la información</b>	<b>De la Instrucción</b>
<b>Inicio</b>	<b>Fecha</b> 06-11-2014	<b>Hora</b> 14:00
<b>Conclusión</b>	<b>Fecha</b> 06-11-2014	<b>Hora</b> 23:00
<b>Acciones</b> (En orden cronológico)	14:20 se hizo contacto con 3 personal de la "UPOEG" y un Vehículo 15:17 se hizo contacto con el [Redacted] Director de Información (Pse) 16:30 se hizo contacto con [Redacted] Y 37 personas mas de "UPOEG" y 7 Vehículos 17:01 se llego a la Iglesia abandonada indicada con las coordenadas 21:20 se llego al Municipio de [Redacted] 23:00 se separa el personal de UPOEG en el Km. [Redacted]	
<b>Resultados</b> (Datos básicos de identificación)	Se encontro el lugar indicado que es una [Redacted] en el punto donde se (creia) pensaba que se encontraba otra [Redacted] se era en el municipio de [Redacted] no existio.	
<b>Observaciones</b>	El lugar donde esta ubicado las [Redacted] se encuentra en terraceria y en una loma al final del camino.	
<b>Unidad Administrativa</b>	<b>División</b> Gendarmería	<b>Coordinación</b> Operaciones Y UNIDADES ESPECIALES
<b>Mando responsable</b>	<b>Grado / Nombre completo</b> Suboficia [Redacted]	<b>No. Expediente/ Firma</b> [Redacted]
<b>Anexo(s)</b> (videncia fotográfica, video, documentos, etc.)	<b>No.</b> 4	<b>Tipo</b> FOTOS
		<b>Contenido</b> En la brecha o camino de terraceria con las persona del "UPOEG" y de la [Redacted]



La información contenida en el presente documento es auditable en términos de la Ley Federal de Transparencia y Acceso a la Información Pública Gubernamental.

LFTAIPG  
Art. 18  
Fracción II  
Motivación 2



SOPORTE FOTOGRÁFICO

FOLIO: Z3.2G.00209.TEC  
FECHA: 06/11/2014



PROTEGER Y SERVIR A LA COMUNIDAD

FTAIPG  
Art. 18  
Fracción II  
Motivación 2

No. Folio 00700  
Fecha: 07/11/14

HOJA DE VERIFICACIÓN DE BÚSQUEDA POR SECTOR (INICIAL)

Objetivo de Búsqueda	Clave:	Descripción	
		Referencia, un,	
Ubicación geográfica	Latitud	Longitud	
Estado	Municipio	Localidad	
Fuente	De la información	De la Instrucción	
Inicio	Fecha 07-11-2014	Hora 12:15	
Conclusión	Fecha 07-11-2014	Hora 15:55	
Acciones (Resumen en orden cronológico)	11:15 horas salimos de la base donde nos encontramos (Recinto Ferial) 12:15 horas se abordaron 3 aeronaves de 13:30 se llegó al anto del Municipio de 15:55 regresamos a la base militar.		
Resultados (Datos básicos de identificación)	Solo se encontraron dos construcciones (casas) abandonadas y en el (Poblado) Municipio de no tenían ninguna información los pobladores de movimientos extraños.		
Observaciones	En las construcciones abandonadas se denota que ya tenía mucho tiempo sin ser habitadas		
Unidad administrativa	División Gendarmería	Coordinación de Operaciones Unidades	Dirección General Estratégicas y Unidades Especiales Agrupamiento Operaciones Especiales.
Mando responsable	Grado / Nombre completo	No. Expediente/ Fin	
	Suboficial		
Anexo(s) (evidencia fotográfica, video, fotos, etc.)	No.	Tipo	Contenido
	4	Fotos	Vista de los poblados o Municipios y el Redondo Aereo.

La información contenida en el presente documento es auditable, confidencial y/o reservada en términos de la Ley Federal de Transparencia y Acceso a la Información Pública Gubernamental

FTAIPG  
Art. 18  
Fracción II  
Motivación 2









SOPORTE FOTOGRÁFICO

FOLIO



FECHA: 07/11/2014



PROTEGER Y SERVIR A LA COMUNIDAD

FTAIPG  
Art. 18  
Fracción II  
Motivación 2

HOJA DE VERIFICACIÓN DE BÚSQUDA POR SECTOR



Objetivo de Búsqueda:	Clave:	Descripción:	
Clave Sitio de Inspección		Presencia de Familiares	<input type="checkbox"/> Si <input checked="" type="checkbox"/> No
Ubicación geográfica	Latitud:	Longitud:	
Estado: Guerrero	Municipio:	Localidad:	
Fuente	Por denuncia/solicitud.	De la Instrucción de PF. x	
Inicio	Fecha: 12 febrero 2015	Hora: 10:00	
Conclusión	Fecha: 12 febrero 2015	Hora: 11:15	
Acciones (Resumen en orden cronológico)	Siendo las 09:30 hrs. el Suboficial con 10 elementos más del Agrupamiento de Operaciones Especiales de la Gendarmería, a bordo de la aeronave con número económico PF202, al mando del Capitán Subinspector con dos elementos más del Área de Operaciones aéreas. Siendo las 10:00 hrs. llegamos a las coordenadas indicadas el piloto de la aeronave realizó sobrevuelo del área con el propósito de ubicar un sitio adecuado para el descenso de la aeronave, sin embargo las condiciones del terreno no lo permitieron. En donde no se pudieron observar a los 42 estudiantes normalistas, los cuales son el objetivo de la operación.		
Resultados (Datos básicos de identificación)	Debido a las condiciones geográficas del terreno la aeronave no descendió y por lo tanto fue imposible el patrullaje pie a tierra para una mejor búsqueda.		
Clave de Transporte Utilizado		Clave de Equipo Utilizado	
Observaciones	Se dio cumplimiento a la orden de búsqueda, ubicando el cerro en las coordenadas en el municipio del Estado.		
Unidad administrativa	División Gendarmería	Coordinación Dirección General de Operaciones Estratégicas y Unidades Especiales.	Agrupamiento Operaciones Especiales
Mando responsable	Grado / Nombre completo Suboficial	No. Expediente	Firma
Anexo(s) (Evidencia fotográfica, video, documentos, etc.)	No. 4	Tipo Referencia fotográfica.	Contenido Imágenes de la búsqueda.

La información contenida en el presente documento es auditable, confidencial y/o reservada en términos de la Ley Federal de Transparencia y Acceso a la Información Pública Gubernamental

SOPORTE FOTOGRÁFICO

No Folio: [Redacted]

Fecha: 12/02/2015



GENERAL DE LA REPUBLICA  
SPECIALIZADA EN INVESTIGACIONES  
DE DELINCUENCIA ORGANIZADA  
SECRETARIA DE SEGURIDAD PUBLICA

ART. 18  
FRACCIÓN II  
MOTIVACIÓN 2

No. Folio 00217  
Fecha: 22/11/2014

**HOJA DE VERIFICACIÓN DE BÚSQUEDA POR SECTOR (INICIAL)**




Objetivo de Búsqueda	Clave	Descripción	
Ubicación geográfica	Latitud	Longitud	
Estado	Nuevo	Localidad	
Fuente	De la información	De la Instrucción	
Inicio	Fecha <u>12/NOV/2013</u>	Hora <u>1041 Hrs.</u>	
Conclusión	Fecha <u>12/NOV/2013.</u>	Hora <u>1150 Hrs</u>	
Acciones (Resumen en orden cronológico)	<p><i>Se realizó sobrevuelo en la zona de [redacted] al mando del PA [redacted] con 9 elementos de tripulación con 4 elementos de investigación y 2 elementos de com. social, realizando patrones de vuelo de búsqueda de algún indicio y/o evidencia. Los resultados son negativos ya que al arribar al punto solo se encontró terreno abierto, sin construcciones.</i></p>		
Resultados (datos básicos de identificación)			
Observaciones	<p><i>El terreno de encuentro desahogado, sin construcción alguna, como referencia se encuentra un árbol amate y solo se aprecia el árbol.</i></p>		
Unidad administrativa	División <u>Gendarmería</u>	Coordinación <u>Operaciones</u>	Agrupamiento <u>Operaciones Especiales</u>
Mando responsable	Grado / Nombre completo <u>51 [redacted]</u>	No. Expediente / F	[redacted]
Anexo(s) (evidencia fotográfica, video, documentos, etc.)	No. <u>4</u>	Tipo <u>Imágenes.</u>	Contenido <u>Describe el terreno de los imágenes del sobrevuelo.</u>

La información contenida en el presente documento es auditable, confidencial y/o reservada en términos de la Ley Federal de Transparencia y Acceso a la Información Pública Gubernamental.



POLICÍA FEDERAL  
DIVISIÓN DE GENDARMERÍA  
FOLIO: Z2.2J.00212.COC  
FECHA: 12/11/2014

SOPORTE FOTOGRÁFICO



PROTEGER Y SERVIR A LA COMUNIDAD

No. Folio 00213  
 Fecha: 16/11/14

**HOJA DE VERIFICACIÓN DE BÚSQUEDA POR SECTOR (INICIAL)**

<b>Objetivo de Búsqueda</b>	[Redacted]		<b>Descripción:</b>	[Redacted]
<b>Ubicación geográfica</b>	<b>Latitud:</b>	[Redacted]	<b>Longitud:</b>	[Redacted]
<b>Estado:</b>	<b>Municipio:</b>	[Redacted]	<b>Localidad:</b>	[Redacted]
<b>Fuente</b>	<b>De la información</b>		<b>De la Instrucción</b>	
<b>Inicio</b>	<b>Fecha</b>	15/NOV/2014	<b>Hora</b>	0940
<b>Conclusión</b>	<b>Fecha</b>	15/NOV/2014	<b>Hora</b>	1800
<b>Acciones</b> (Resumen en orden cronológico)	Aproximadamente a las 0940 se arribó a la localidad del [Redacted] municipio de [Redacted] se realizó un recorrido a pie tierra con los padres de familia preguntando por los 43 jóvenes desaparecidos mismo que a los que entregamos las tarjetas con el numero para la denuncias de la división de Gendarmeria			
<b>Resultados</b> (Datos básicos de identificación)	Verificación de las coordenadas con un resultado de información negativa.			
<b>Observaciones</b>	En las inmediaciones coordinadas citadas se observó poca cooperación de las personas habitantes de esta localidad mismos que manifestaban no saber nada de la 43 personas, que si llegaron haberse algo se lo reportaría al numero Proporcionado			
<b>Unidad administrativa</b>	<b>División</b> Gendarmería	<b>Coordinación</b> Dirección General de Operaciones Estratégicas y Unidades Especiales		<b>Agrupamiento</b> Operaciones Especiales
<b>Mando responsable</b>	<b>Grado / Nombre completo</b> Suboficia [Redacted]		<b>No. Expediente</b>	[Redacted]
<b>Anexo(s)</b> (Evidencia fotográfica, video, documentos, etc)	<b>No. 4</b>	<b>Tipo fotografías</b>	<b>Contenido fotos de inspección</b>	

La información contenida en el presente documento es auditable, confidencial y/o reservada en términos de la Ley Federal de Transparencia y Acceso a la Información Pública Gubernamental





POLICÍA FEDERAL  
DIVISIÓN DE GENDARMERÍA

SOPORTE FOTOGRÁFICO

FOLIO

FECHA: 16/11/2014




PROTEGER Y SERVIR A LA COMUNIDAD

..FTAIPG  
Art. 18  
Fracción II  
Motivación 2

No. Folio 00214  
 Fecha: 16/11/14

**HOJA DE VERIFICACIÓN DE BÚSQUEDA POR SECTOR (INICIAL)**

<b>Objetivo de Búsqueda</b>	Clave: [REDACTED]		<b>Descripción</b> Referencia se encuentra situada dentro del municipio de [REDACTED], en la [REDACTED]
<b>Ubicación geográfica</b>	Latitud: N [REDACTED]	Longitud [REDACTED]	
<b>Estado:</b> [REDACTED]	Municipio [REDACTED]	Localidad [REDACTED]	
<b>Fuente</b>	De la información	De la Instrucción	
<b>Inicio</b>	Fecha 16-11-14	Hora 09:00	
<b>Conclusión</b>	Fecha 16-11-14	Hora 13: 40	
<b>Acciones</b> (Resumen en orden cronológico)	<p>A las 09:48 horas partimos en la aeronave al poblado de [REDACTED] del Municipio [REDACTED] con las coordenadas geográficas [REDACTED]</p> <p>A las 10:22 horas llegamos al aeropuerto de la [REDACTED] para trasladar a 5 padres de familia de los 43 estudiantes de la Normal Rural de Ayotzinapan rumbo al poblado [REDACTED] del Municipio [REDACTED]</p> <p>A las 10:50 horas se hizo un reconocimiento a pie tierra, en el poblado de el Naranja con las coordenadas siguientes N [REDACTED] siendo guiados por el Policía Rural [REDACTED] Comisario [REDACTED]</p> <p>A las 13:40 horas se llega a las instalaciones militares ubicadas en periférico oriente s/n entre heroico colegio militar y [REDACTED] terminando el reconocimiento aéreo sin novedad en él lugar antes mencionado.</p>		
<b>Resultados</b> (Datos básicos de identificación)	En el reconocimiento y recorrido en pie sobre el Poblado de [REDACTED] no se obtuvo información de que los 43 estudiantes de la Normal Rural de Ayotzinapan se encontraban ahí, los 5 padres que nos acompañaron se percataron de esta situación.		
<b>Observaciones</b>	Los pobladores cooperaron con los 5 padres en todas sus preguntas e inquietudes y se dio un recorrido en el Poblado.		
<b>Unidad administrativa</b>	División Gendarmería	Coordinación Operaciones	Agrupamiento Operaciones Especiales



FTAIPG  
 art. 18  
 Fracción II  
 Motivación 2



<b>Mando responsable</b>	<b>Grado / Nombre completo</b>		<b>No. Expediente/Firma</b>
<b>Anexo(s)</b> (Evidencia fotográfica, video, documentos , etc)	<b>No.</b> 4	<b>Tipo</b> fotografias	<b>Contenido</b> Imagen del reconocimiento.

La información contenida en el presente documento es auditable, confidencial y/o reservada en términos de la Ley Federal de Transparencia y Acceso a la Información Pública Gubernamental



SECRETARÍA DE DEFENSA NACIONAL  
 DE LA REPÚBLICA MEXICANA  
 ESPECIALIZADA EN  
 EL INTELIGENCIA  
 Y EN LA INVESTIGACIÓN  
 DE SUCESOS

FTAIPG  
 Art. 18  
 Fracción II  
 Motivación 2



POLICÍA FEDERAL  
DIVISIÓN DE GENDARMERÍA

SOPORTE FOTOGRÁFICO

FOLIO: [REDACTED]

FECHA: 16/11/2014



PROTEGER Y SERVIR A LA COMUNIDAD

### HOJA DE VERIFICACIÓN DE BÚSQUEDA POR SECTOR (INICIAL)

<b>Objetivo de Búsqueda</b>	Clave [REDACTED]		<b>Descripción:</b> [REDACTED]
<b>Ubicación geográfica</b>	Latitud: [REDACTED]	Longitud: [REDACTED]	
<b>Estado:</b> [REDACTED]	Municipio: [REDACTED]	Localidad: [REDACTED]	
<b>Fuente</b>	De la Información	De la Instrucción	
<b>Inicio</b>	Fecha 11 de noviembre del 2014	Hora 12:00 Hs	
<b>Conclusión</b>	Fecha 11 de noviembre del 2014	Hora 14:41 Hs	
<b>Acciones</b> (Resumen en orden cronológico)	Siendo las 1200 salimos 6 elementos del agrupamiento de Operaciones Especiales en apoyo del personal de caballería. Arribamos a dicho poblado a las 1320 Hs realizando descenso por medio de rapel para ubicar y revisar el punto antes mencionado. Al concluir nos dirigimos a la base incorporándonos a la misma a las 1441 Hs sin novedad.		
<b>Resultados</b> (Datos básicos de identificación)	Se tiene a la vista un cerro deshabitado con caída por el motivo que se tuvo que hacer un descenso a rapel el cual fue revisado sin encontrar indicios de las personas desaparecidas.		
<b>Observaciones</b>	En la pendiente había panales de abejas el cual agredieron al personal al momento de su descenso causando lesiones físicas tratables.		
<b>Unidad administrativa</b>	División Gendarmería	Coordinación Operaciones	Agrupamiento Operaciones Especiales
<b>Mando responsable</b>	Grado / Nombre completo Policía Segundo [REDACTED]	No. Expediente [REDACTED]	[REDACTED]
<b>Anexo(s)</b> (Evidencia fotográfica, video, documentos, etc)	No. 4	Tipo. FOTOS	Contenido Ubicación del lugar y personal de Operaciones Especiales en conjunto con caballería

La información contenida en el presente documento es auditable, confidencial y/o reservada en términos de la Ley Federal de Transparencia y Acceso a la Información Pública Gubernamental



**POLICÍA FEDERAL  
DIVISIÓN DE GENDARMERÍA  
DIRECCIÓN GENERAL DE OPERACIONES ESTRATÉGICAS  
Y UNIDADES ESPECIALES  
AGRUPAMIENTO DE OPERACIONES ESPECIALES**

**"2014, año de Octavio Paz"**

Iguala de la Independencia Guerrero, a 11 de Noviembre de 2014

**ASUNTO: Tarjeta informativa**

**Comisario**

[Redacted]

**Director General de Operaciones Estratégicas  
Y Unidades Especiales.  
Presente**

Por medio de la presente, me permito hacer de su Superior conocimiento de las novedades ocurridas en servicio. Siendo las 1200 hs. salimos 6 elementos del agrupamiento de Operaciones Especiales en apoyo al personal de Caballería; nos dirigimos en dirección al municipio de Iguala de la Independencia a bordo de 21 vehículos de los cuales 19 Cutrimotos y 3 tipo Braiser. Con coordenadas latitud [Redacted] para dar apoyo al Suboficial [Redacted] quien es el responsable del despliegue operativo de Caballería. Atribamos a dicho poblado a las 1320hrs, realizando descenso por medio de rapel para ubicar y revisar el punto en mención; al concluir nos dirigimos a la base, incorporándonos a la misma 1441 hs sin novedad.

AL DE LA REPÚBLICA  
ESPECIALTAD EN  
DELINCUENCIA  
ZONA  
EN INVESTIGACIÓN  
Y SEQUESTRO

**RESPECTUOSAMENTE  
SUFRAGIO [Redacted] CIÓN**

**POLICIA SEGUNDO**


[Redacted]

**COBARRI**

**Subinspector Ing. [Redacted] Director de Área - Para su conocimiento - Respectuosamente - Presente.**

**Av. Periférico Oriente s/n, Iguala Guerrero.  
www.cns.gob.mx**

**.FTAIPG  
Art. 18  
Fracción II  
Motivación 2**



OS MEXICAN  
ERAL DE  
A ESP  
DE DE  
NIZAM  
DAE  
TERAV



.FTAIPG  
Art. 18  
Fracción II  
Motivación 2



DOS MEXICO  
ESTADOS UNIDOS  
MEXICO  
ERAS  
AES  
DE L  
NIZA  
OAE  
ERIA





POLICÍA FEDERAL  
DIVISIÓN DE GENDARMERÍA

SOPORTE FOTOGRÁFICO

FOLIO [REDACTED]  
FECHA: 16/11/2014



PROTEGER Y SERVIR A LA COMUNIDAD.

FTAIPG  
Art. 18  
Fracción II  
Motivación 2

No. Folio 00216  
Fecha: 13/11/14

HOJA DE VERIFICACIÓN DE BÚSQUEDA POR SECTOR (INICIAL)

Objetivo de Búsqueda.	ave: [REDACTED]		Descripción
Ubicación geográfica	Latitud: N [REDACTED]	Longitud [REDACTED]	
Estado:	Municipio: [REDACTED]	Localidad: [REDACTED]	
Fuente	De la información	De la Instrucción	
Inicio	Fecha 13-11-14	Hora 08:30	
Conclusión	Fecha 13-11-14	Hora 17:00	
Acciones (Resumen en orden cronológico)	<p>A las 08:30 horas partimos de la Base de Operaciones para inspeccionar 2 minas pasando por los poblados de [REDACTED] hasta llegar a [REDACTED].</p> <p>A las 10:10 horas llegamos a [REDACTED] teniendo contacto con el secretario auxiliar del Comisario Ejidal el [REDACTED] quien nos apoyo como guía hasta llegar al Municipio de [REDACTED].</p> <p>A las 10:55 horas legamos a [REDACTED] donde el Comisario [REDACTED] no indico la posición de las 2 minas e [REDACTED].</p> <p>A las 11:06 se tiene contacto visual con el apoyo aéreo un [REDACTED] y un [REDACTED].</p> <p>A las 12:10 hora encontramos la entrada a las minas revisándolas a detalle, acompañándonos los medios de comunicación en todo momento.</p> <p>A las 13:16 horas concluye la inspección de las 2 minas sin novedad.</p> <p>A las 17:00 horas nos incorporamos a la base de operaciones.</p>		
Resultados (Datos básicos de identificación)	En el reconocimiento, inspección y recorrido por las 2 minas de [REDACTED] no se obtuvo información de que los 43 estudiantes de la Normal Rural de Ayotzinapan se encontraban en ese lugar.		
Observaciones	La policía comunitaria, así como los representantes de los poblados cooperaron con nosotros a nuestras preguntas, aclarando que esas 2 minas lleva bastante tiempo abandonadas.		
Unidad administrativa	División Gendarmería	Coordinación Operaciones	Agrupamiento Operaciones Especiales
Mando responsable	Grado / Nombre completo Suboficial [REDACTED]	No. Expediente [REDACTED]	[REDACTED]
Anexo(s) (Evidencia fotográfica, video, documentos, etc)	No. 4	Tipo Fotografías	Contenido: Imagen del reconocimiento de las 2 cuevas.

La información contenida en el presente documento es auditable, confidencial y/o reservada en términos de la Ley Federal de Transparencia y Acceso a la Información Pública Gubernamental



SEGOB

SECRETARÍA DE GOBERNACIÓN



CNS  
COMISIONADO NACIONAL  
DE SEGURIDAD

POLICÍA FEDERAL



679

POLICÍA FEDERAL  
DIVISION DE GENDARMERÍA  
DIRECCIÓN GENERAL DE OPERACIONES  
ESTRATEGICAS Y UNIDADES ESPECIALES  
AGRUPAMIENTO DE OPERACIONES ESPECIALES

"2014, año de Octavio Paz"

Iguala de la Independencia, Guerrero; a 13 de Noviembre de 2014

ASUNTO: Tarjeta Informativa

Comisario

[Redacted]  
**Director General de Operaciones Estratégicas  
Y Unidades Especiales.  
Presente**

Por medio de la presente, me permito hacer de su superior conocimiento que el día de la fecha a las 08:30 horas se me comisionaron para realizar a un reconocimiento y búsqueda en 2 minas abandonas del Municipio de [Redacted] e progreso del Estado de Guerrero, con 47 elementos más, saliendo a bordo de 8 vehículos CRP con números económicos [Redacted] planeando y trazaron rutas por los Municipios de [Redacted] que a continuación se mencionan.

Aproximadamente a las 08:42 horas hizo una parada para abastecer combustible en el cruce [Redacted] así como el Sub oficial [Redacted] y el policía primero [Redacted] de la oficina del comisionado del área de comunicación social, los cuales nos acompañaron, en todo el trayecto hasta [Redacted] A las 09:29 horas aproximadamente se arribo al poblado de Colula. Continuando con la marcha a las 10:10 horas llegamos a [Redacted] encontrando en el lugar una guardia de policía comunitaria con ocho elementos en dicho punto se tiene contacto con el [Redacted] el cual responde por nombre a [Redacted] con número telefónico [Redacted] mismo que nos acompaña como guía al punto de búsqueda de las dos minas, informándonos que el nombre del comisario [Redacted] y que no se encuentra en el poblado por el momento. Partiendo al siguiente punto abordando a las 10:26 horas al pueblo de [Redacted] en la entrada se encontraba otra guardia comunitaria, seguimos por el camino llegando a las 10:55 horas al Municipio de [Redacted] en donde el comisario [Redacted] con número telefónico [Redacted] nos esperaba para guiarnos a las dos minas abandonadas en [Redacted] donde se trasportaba en una camioneta tipo Nissan color vino con placas [Redacted]

Copias:

Al subinspector Ing. [Redacted], Director de Área.- Para su conocimiento.- Presente

Avenida Periférico Iguala, Guerrero  
www.cns.gob.mx

FTAIPG  
Art. 18  
Fracción II  
Motivación 2

SEGOB

SECRETARÍA DE GOBERNACIÓN



CNS  
COMISIONADO NACIONAL  
DE SEGURIDAD

POLICÍA FEDERAL

686

Así mismo aproximadamente a las 11:06 horas se tiene contacto visual con el apoyo aéreo un [REDACTED] y un [REDACTED] pasamos a las 11:18 horas por el último filtro de guardia comunitaria a la salida del poblado de [REDACTED] circulando por un camino de terracería aproximadamente por 1hr hasta llegar a las dos minas, llegando al primera mina a las 12:10 horas con las coordenadas [REDACTED] la entrada se encontraba cubierta con hierbas, dentro se podían observar un estado de abandono total. Nos adentramos aproximadamente unos 200mts encontrando diferentes pasajes de los cuales todos estaban clausurados encontrándose entre sí, llegando al final de la misma sin encontrar nada relevante, a las 12:34 horas nos dirigimos a la segunda mina con las coordenadas [REDACTED] una distancia aproximada de 300mts donde se encontraba la primer mina en la entrada se encontraba elevada a 2 metros de altura aproximadamente del camino tenía una profundidad de 15 metros aproximadamente, en donde se observa claramente un abandono total sin rastros de haber sido visitado últimamente.

No omito mencionar que a las 13:16 horas aproximadamente se termina la búsqueda e inspección en las dos minas abandonadas, partiendo hacia la base de operaciones en el transcurso del camino pasamos a dejar a los dos guías; el primero que era el Comisario [REDACTED] se quedo a las 14:30 horas aproximadamente, y el segundo a las 15:04 horas aproximadamente que era secretario auxiliar de [REDACTED] a las 16:07 aproximadamente. Pasando por Cocula se une al convoy una sección de caballería a cargo del Sub Oficial [REDACTED] misma que al llegar a la ciudad de Iguala prosiguió su camino. Llegando sin novedad a las 17:00 horas aproximadamente.

Lo que informo para los efectos a que haya lugar. Sin más por el momento reitero a Usted mi más atenta y distinguida consideración.

Se anexa memoria fotográfica.

Lo que informo para los efectos que haya lugar. Sin más por el momento reitero a usted mi más atenta y distinguida consideración.

Se anexa memoria fotográfica.

Copias:

Al subinspector Ing. [REDACTED] Director de Área.- Para su conocimiento.- Presente

Avenida Periférico Iguala, Guerrero  
www.cns.gob.mx

FTAIPG  
Art. 18  
Fracción II  
Motivación 2

SEGOB

SECRETARÍA DE GOBERNACIÓN



CNS  
COMISIONADO NACIONAL  
DE SEGURIDAD


POLICÍA FEDERAL 681



DOS M...

ERAL  
A ESPERANZA EN  
DE DEFENSA  
NIZAT  
DA EN LA COMUNICACIÓN  
TERMINO DE SEGURIDAD

RESPECTUOSAMENTE  
SUFRAGIO EFECTIVO NO REELECCIÓN



SUBOFICIAL



Copias:

Al subinspector Ing [redacted] Director de Área.- Para su conocimiento.- Presente

Avenida Periférico Iguala, Guerrero  
www.cns.gob.mx

FTAIPG  
Art. 18  
Fracción II  
Motivación 2

SEGOB  
SECRETARÍA DE GOBERNACIÓN



CNS  
COMISIÓN NACIONAL  
DE SEGURIDAD

POLICÍA FEDERAL



POLICÍA FEDERAL  
DIVISIÓN DE GENDARMERÍA  
DIRECCIÓN GENERAL DE OPERACIONES  
ESTRATÉGICAS Y UNIDADES ESPECIALES  
AGRUPAMIENTO DE OPERACIONES ESPECIALES

"2014, año de Octavio Paz"

Iguala de la Independencia, Guerrero; a 13 de Noviembre de 2014.

SUBOFICIAL

[Redacted Name]

ORDEN GENERAL DE OPERACIONES.  
IGUALA No. 1

**Organización Táctica.**

El despliegue de personal será de acuerdo de las necesidades de la operación evaluando los riesgos, el tipo de terreno, enemigo e información. (se anexa estado de fuerza)

**I.- INFORMACIÓN**

Producto de una denuncia, [Redacted]  
[Redacted]

**II.- COORDINACIÓN**

Al ponente con [Redacted] y el [Redacted] representantes de la prensa de distintas televisoras.

**III.- MISIÓN**

Buscar y localizar vivos a los 43 estudiantes de la normal rural Ayotzinapan que se encuentran desaparecidos desde el 26 de Septiembre del presente año.

**IV.- DESICIÓN**

Salir a las 0830 hs. de la base con 2 secciones con un estado de fuerza de 47 elementos y 8 unidades del Agrupamiento de Operaciones Especiales que se ubica en Iguala de la Independencia con destino a [Redacted] donde se encuentran las minas abandonadas, pasando por lo poblados de [Redacted] reportando en cada punto la situación y novedades de la misión.

SUBOFICIAL  
NOMBRE Y FIRMA DE QUIEN RECIBE

SUBINSPECTOR  
NOMBRE Y FIRMA DE QUIEN ORDENA



FTAIPG  
Art. 18  
Fracción II  
Motivación 2



POLICÍA FEDERAL  
DIVISIÓN DE GENDARMERÍA

SOPORTE FOTOGRÁFICO

FOLIO [REDACTED]  
FECHA: 13/11 /2014



PROTEGER Y SERVIR A LA COMUNIDAD.

.FTAIPG  
Art. 18  
Fracción II  
Motivación 2

No. Folio: 00217

Fecha: 06/01/15


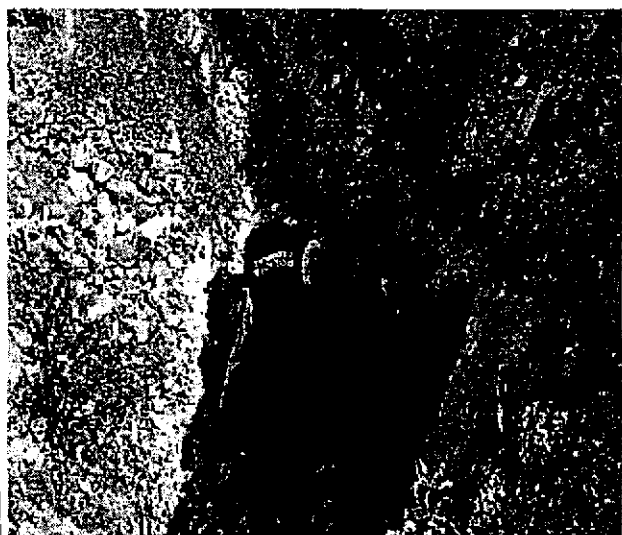
HOJA DE VERIFICACIÓN DE BÚSQUEDA POR SECTOR

Objetivo de Búsqueda	Clave: [REDACTED]	Descripción: [REDACTED]
Clave Único de Inspección	20	Presencia de Familiares <input type="checkbox"/> Si <input checked="" type="checkbox"/> No
Ubicación geográfica	Latitud: [REDACTED]	Longitud: [REDACTED]
Estado:	Municipio: [REDACTED]	Localidad: [REDACTED]
Fuente	Por Denuncia / Solicitud	De la Instrucción de PF
Inicio	Fecha: 06/01/15	Hora: 08:00
Conclusión	Fecha: 06/01/15	Hora: 05:00
Acciones (Resumen en orden cronológico)	SIENDO APROXIMADAMENTE LAS 08:00 hrs SALTAMOS DEL [REDACTED] CON RUMBO A LAS COORDENADAS ANTES ESTABLECIDAS AL LLEGAR AL PUNTO SE NOS INDICÓ QUE ESE CERRO NO TENÍA MÁS [REDACTED] ERA CINCO MINUTOS ADELANTE	
Resultados (Datos básicos de identificación)	SE LLEGÓ AL PUNTO Y APROXIMADAMENTE 7 MINUTOS ADELANTE ES CONTRAMOS [REDACTED] ABANDONADA LLAMADA [REDACTED] MISMA QUE FUE REVISADA SIN ENCONTRAR ALGUNA NOVEDAD	
Clave de Transporte Utilizado	[REDACTED]	Clave de Equipo Utilizado [REDACTED]
Observaciones	EL CAMINO ES DE TERRACERÍA Y POR DIFERENCIA [REDACTED]	
Unidad administrativa	División: SEDENARMERIA	Coordinación: GRUPO DE OPERACIONES ESPECIALES
Mando responsable	Grado / Nombre completo: SUBSISTIA [REDACTED]	No. Expediente/ Firma: [REDACTED]
Anexo(s) (Evidencia fotográfica, video, documentos, etc)	No. 4	FOTOGRAFICAS IMÁGENES DEL PUNTO

La información contenida en el presente documento es auditable, confidencial y/o reservada en

SOPORTE FOTOGRAFICO

No. FOLIO: [REDACTED]  
FECHA: 06/01/2015



No. Folio 00218  
Fecha: 18 / 11 / 14

**HOJA DE VERIFICACIÓN DE BÚSQUEDA POR SECTOR (INICIAL)**

<b>Objetivo de Búsqueda</b> <b>Personas</b>	Clave: [REDACTED]		<b>Descripción</b> Localización de los 43 normalistas
<b>Ubicación geográfica</b>	Latitud: [REDACTED]		Longitud: [REDACTED]
<b>Estado:</b> Cuernavaca	Municipio: [REDACTED]		Localidad: [REDACTED]
<b>Fuente</b>	De la información	De la Instrucción	
<b>Inicio</b>	Fecha 18/ 11 / 14	Hora 07:30	
<b>Conclusión</b>	Fecha 18/ 11 / 14	Hora 20:00	
<b>Acciones</b> (Resumen en orden cronológico)	Se arribó con los compañeros de inteligencia al [REDACTED] a recoger 5 padres de familia para la localización a los 43 normalistas en el cual se arribaron al municipio mencionado y de ahí se partió a las colonias mencionadas para la localización de los 43 normalistas y en el cual platicaban con los dueños de los domicilios si ellos sabían algo de los estudiantes y permitirnos entrar para hacer una revisión dentro de sus casas. Al final del recorrido con los padres de familia fueron trasladados al aeropuerto de [REDACTED] donde abordaron el black con matrícula [REDACTED] a las 3000 hrs del día		
<b>Resultados</b> (Datos básicos de identificación) DE DELINCUENCIA VIZADA DA EN INVEST	Se realizó la inspección de los domicilios señalados por el informante de los padres de familia siendo esta negativo, para la información de los estudiantes desaparecidos.		
<b>Observaciones</b>	Se da conocimiento de que el personal que arribo del aeropuerto nacional del estado de [REDACTED] los de ellos se limitaron a proporcionar su información y guardaron su identidad, cubriendo su rostro por seguridad.		
<b>Unidad administrativa</b>	División Gendarmería	Coordinación Dirección General de Operaciones Estratégicas y Unidades Especiales	Agrupamiento Operaciones Especiales
<b>Mando responsable</b>	Grado / Nombre completo Of. [REDACTED]	No. Expediente [REDACTED]	[REDACTED]
<b>Anexo(s)</b> (Evidencia fotográfica, video, documentos, etc)	No. 4	Tipo fotografía	Contenido fotografía de inspección

La información contenida en el presente documento es auditable, confidencial y/o reservada en términos de la Ley Federal de Transparencia y Acceso a la Información Pública Gubernamental






POLICÍA FEDERAL  
DIVISIÓN DE GENDARMERÍA

SOPORTE FOTOGRAFICO

No. FOLIO: [REDACTED]  
FECHA: 18/11/2014



SECRETARÍA GENERAL DE ADMINISTRACIÓN Y SERVICIOS  
COMANDO EN JEFE FUERZAS ARMADAS  
**PROTEGER Y SERVIR A LA COMUNIDAD.**  
DIVISIÓN DE GENDARMERÍA

FTAIPG  
Art. 18  
Fracción II  
Motivación 2

No. Folio 00219  
Fecha: 20/ 11 /2014

### HOJA DE VERIFICACIÓN DE BÚSQUEDA POR SECTOR (INICIAL)

<b>Objetivo de Búsqueda</b>	Clave: [REDACTED]	Descripción: Por el municipio de [REDACTED]	
<b>Ubicación geográfica</b>	Latitud: [REDACTED]	Longitud: [REDACTED]	
<b>Estado:</b>	Municipio: [REDACTED]	Localidad: [REDACTED]	
<b>Fuente</b>	De la información	De la Instrucción	
<b>Inicio</b>	Fecha 20 de noviembre 2014	Hora	0727 Hs
<b>Conclusión</b>	Fecha 20 de noviembre 2014	Hora	1230 Hs
<b>Acciones</b> (Resumen en orden cronológico)	Aproximadamente a las 0845 hrs se arribó al poblado de [REDACTED] donde nos esperaba el Comisario [REDACTED] quienes nos guiaron a la cueva e [REDACTED] para dicho traslado se llevó a cabo una formación en columna por las condiciones geográficas predominantes.		
<b>Resultados</b> (Datos básicos de identificación)	No se encontraron resultados positivos de la búsqueda de los 43 estudiantes desaparecidos, el pasado 26 de septiembre de la Normal Rural Raúl Isidro Burgos de ayotzinapan, en la Ciudad de Iguala Guerrero.		
<b>Observaciones</b>	Al momento de la llegada no se observó ninguna anomalía puesto que todo el terreno tenía vegetación y no se observaban pisadas o rastros de ellos.		
<b>Unidad administrativa</b>	División Gendarmería	Coordinación Operaciones	Agrupamiento Operaciones Especiales
<b>Mando responsable</b>	Grado / Nombre completo Of. [REDACTED]	No. Expediente/ Firma	[REDACTED]
<b>Anexo(s)</b> (Evidencia fotográfica, video, documentos, etc)	No. 04	Tipo Fotografía	Contenido Imágenes de reconocimiento

La información contenida en el presente documento es auditable, confidencial y/o reservada en términos de la Ley Federal de Transparencia y Acceso a la Información Pública Gubernamental




POLICÍA FEDERAL  
DIVISIÓN DE GENDARMERÍA

SOPORTE FOTOGRAFICO

No. FOLIO: [REDACTED]

FECHA: 20/11/2014



GENERAL DE LA REPÚBLICA  
DIVISIÓN ESPECIALIZADA EN  
COMUNIDAD DE DELINCUENCIA  
ORGANIZADA  
UNIDAD EN INVESTIGACIÓN  
DIVISIÓN DE SEQUESTRO

**PROTEGER Y SERVIR A LA COMUNIDAD.**

ART. 18  
FRACCIÓN II  
MOTIVACIÓN 2

**HOJA DE VERIFICACIÓN DE BÚSQUEDA POR SECTOR (INICIAL)**

<b>Objetivo de Búsqueda</b>	Clave: [REDACTED]	Descripción: Por el municipio de [REDACTED]	
<b>Ubicación geográfica</b>	Latitud [REDACTED]	Longitud: [REDACTED]	
<b>Estado:</b> [REDACTED]	<b>Municipio:</b> [REDACTED]	<b>Localidad:</b> [REDACTED]	
<b>Fuente</b>	De la información	De la Instrucción	
<b>Inicio</b>	Fecha 20 de noviembre 2014	Hora	1234 Hs
<b>Conclusión</b>	Fecha 20 de noviembre 2014	Hora	1334 Hs
<b>Acciones</b> (Resumen en orden cronológico)	Aproximadamente a las 1230 hrs se arribó al poblado de [REDACTED] donde los señores [REDACTED] nos guiaron a la cueva [REDACTED] para dicho traslado se llevó a cabo una formación en columna por las condiciones del terreno.		
<b>Resultados</b> (Datos básicos de identificación)	Los resultados fueron negativos de la búsqueda de los 43 estudiantes desaparecidos.		
<b>Observaciones</b> EN DE DELINCUENCIA	Al momento de la llegada no se observó ninguna anomalía de la vegetación que se encontraba alrededor de esta.		
<b>Unidad administrativa</b>	<b>División</b> Gendarmería	<b>Coordinación Operaciones</b>	<b>Agrupamiento Operaciones Especiales</b>
<b>Mando responsable</b>	<b>Grado / Nombre completo</b> O [REDACTED]	<b>No. Expediente</b>	[REDACTED]
<b>Anejo(s)</b> (Evidencia fotográfica, video, documentos, etc)	<b>No. 04</b>	<b>Tipo</b> Fotografía	<b>Contenido</b> Imágenes de reconocimiento

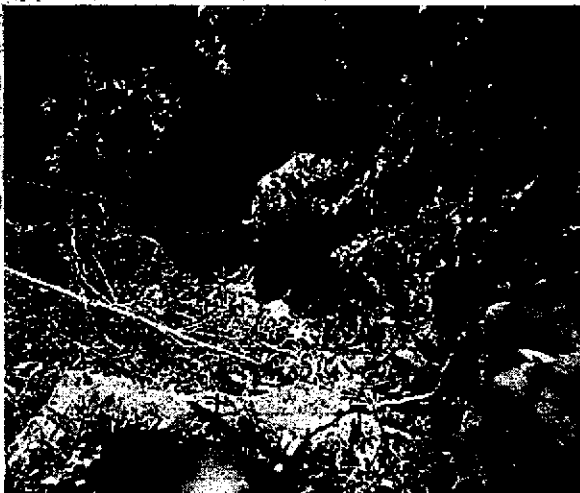
La información contenida en el presente documento es auditable, confidencial y/o reservada en términos de la Ley Federal de Transparencia y Acceso a la Información Pública Gubernamental



POLICÍA FEDERAL  
DIVISIÓN DE GENDARMERÍA

SOPORTE FOTOGRAFICO

No. FOLIO: [REDACTED]  
FECHA: 20/11/2014



ON 4  
D  
I  
E  
RAI  
IAES  
DE  
UNIZ  
ADA  
TERI

PROTEGER Y SERVIR A LA COMUNIDAD.

FTAIPG  
Art. 18  
Fracción II  
Motivación 2

No. Folio: 00221

Fecha: 28/11/14

HOJA DE VERIFICACIÓN DE BÚSQUEDA POR SECTOR

Objetivo de Búsqueda	Clave:	Descripción:	
		entre los poblados de	
Clave Sitio de Inspección		Presencia de Familiares	<input type="checkbox"/> Si <input checked="" type="checkbox"/> No
Ubicación geográfica	Latitud:	Longitud:	
Estado:	Municipio:	Localidad:	
Fuente	Por Denuncia / Solicitud	De la Instrucción de PF	
Inicio	Fecha: 28/Nov/14	Hora: 08:39 hrs.	
Conclusión	Fecha: 28/Nov/14	Hora: 14:00 hrs.	
Acciones (Resumen en orden cronológico)	Se partió de las instalaciones del [redacted] Guardia de la Independencia aproximadamente a las 08:39 hrs a la búsqueda de los estudiantes normalistas desaparecidos a bordo de una Tilar y 2 Jeep Wrangler con 14 elementos del Agrupamiento de Caballería recorriendo una distancia aproximada de 56 km en un tiempo aproximado de 2 hrs.		
Resultados (Datos básicos de identificación)	Se encontraron [redacted] minas reales fueron inspeccionadas por elementos de Caballería, al parecer estas minas han estado en uso, ya que se encontró equipo de trabajo dentro de estas. Al hacer el reconocimiento, no se encontró trabajo alguno de los estudiantes normalistas desaparecidos.		
Clave de Transporte Utilizado		Clave de Equipo Utilizado	
Observaciones	Se tuvo el apoyo de personal de Comunicación Social. La distancia que había entre las minas encontrada es de aproximadamente 150 metros.		
Unidad administrativa	División Gendarmería	Coordinación Coordinación de Operaciones	Agrupamiento Caballería
Mando responsable	Grado / Nombre completo Inspector [redacted]	No. Expediente	[redacted]
Anexo(s) (Evidencia fotográfica, video, documentos, etc)	No. 4	Tipo Fotográfico	Contenido Imágenes de la búsqueda.

La información contenida en el presente documento es auditable, confidencial y/o reservada en




POLICÍA FEDERAL  
DIVISIÓN DE GENDARMERÍA

SOPORTE FOTOGRÁFICO

No FOLIO



FECHA: 28/11/2014



PROTEGER Y SERVIR A LA COMUNIDAD.

No. Folio: 00222

Fecha: 28/11/14

HOJA DE VERIFICACIÓN DE BÚSQUEDA POR SECTOR

Objetivo de Búsqueda	Clave: [REDACTED]	Descripción: A 5 km [REDACTED]	
Clave Sitio de Inspección	[REDACTED]	Presencia de Familiares	<input type="checkbox"/> Si <input checked="" type="checkbox"/> No
Ubicación geográfica	Latitud: [REDACTED]	Longitud: [REDACTED]	
Estado:	Municipio: [REDACTED]	Localidad: [REDACTED]	
Fuente	Por Denuncia / Solicitud	De la Instrucción de PF	
Inicio	Fecha: 28/Nov/14	Hora: 08:39 hrs.	
Conclusión	Fecha: 28/Nov/14	Hora: 14:00 hrs.	
Acciones (Resumen en orden cronológico)	Se partió de las instalaciones del [REDACTED] Aguila de la Independencia a la búsqueda de los estudiantes desaparecidos aproximadamente a las 08:39 hrs. a bordo de 1 Titan y 2 Jeep Wranglers con 14 elementos del Agrupamiento de Caballería en un tiempo aproximado de 3 horas y media recorriendo una distancia aproximada de 10 km.		
Resultados (Datos básicos de identificación)	Se encontró una mina de la cual al parecer sacan algún tipo de mineral no identificado. A unos 500 mts del lugar, se encontró una construcción en mal estado, se hizo un reconocimiento de esta no encontrando algún hallazgo que hubiera que ver con los estudiantes normalistas desaparecidos.		
Clave de Transporte Utilizado	[REDACTED]	Clave de Equipo Utilizado	[REDACTED]
Observaciones	Se tuvo el apoyo de dos elementos de Comunicación Social. Dentro de la construcción, en una de las paredes, aparentemente, había orificios que podían ser hechos con un arma de fuego. Se desconoce de que calibre pudieron haber sido.		
Unidad administrativa	División Gendarmería	Coordinación Coordinación de Operaciones	Agrupamiento Caballería
Mando responsable	Grado / Nombre completo Inspector [REDACTED]	No. Expediente / Firma [REDACTED]	
Anexo(s) (Evidencia fotográfica, video, documentos, etc)	No. 4	Tipo Fotográfico	Contenido Imágenes de la búsqueda.

La información contenida en el presente documento es auditable, confidencial y/o reservada en







POLICÍA FEDERAL  
DIVISIÓN DE GENDARMERÍA

SOPORTE FOTOGRAFICO

No. FOLIO: [REDACTED]  
FECHA: 28/11/2014



PROTEGER Y SERVIR A LA COMUNIDAD.

No. Folio: 00223

Fecha: 29/11/14

HOJA DE VERIFICACIÓN DE BÚSQUEDA POR SECTOR

Objetivo de Búsqueda	Clave: [Redacted]		Descripción: El complejo [Redacted]
Clave Sitio de Inspección	[Redacted]	Presencia de Familiares	Si <input type="checkbox"/> No <input checked="" type="checkbox"/>
Ubicación geográfica	Latitud: [Redacted]	Longitud: [Redacted]	
Estado:	Municipio: [Redacted]	Localidad: [Redacted]	
Fuente	Por Denuncia / Solicitud	De la Instrucción de PF	
Inicio	Fecha: 29/Nov/14	Hora: 08:15 hrs	
Conclusión	Fecha: 29/Nov/14	Hora: 14:00 hrs.	
Acciones (Resumen en orden cronológico)	Se partió de las instalaciones del [Redacted] la búsqueda de los expedientes normativos desaparecidos aproximadamente a las 08:15 hrs con destino a la ubicación geográfica asignada, recorriendo una distancia de 55 km en un tiempo aproximado de 50 min. con 16 elementos a bordo de 1 Titan y 2 Jeep Willys.		
Resultados (Datos básicos de identificación)	A la llegada al punto asignado, se encontró una mina, la cual tiene aproximadamente 3 años sin funcionar debido a que los subterráneos se pasaron en huelga. Se hizo un reconocimiento de la zona no encontrando hallazgo alguno.		
Clave de Transporte Utilizado	[Redacted]	Clave de Equipo Utilizado	[Redacted]
Observaciones	El Agrupamiento de Caballería fue atendido por personal de vigilancia de la mina, la cual le explicó al agrupamiento el motivo por el que la mina no está en funcionamiento.		
Unidad administrativa	División Gendarmería	Coordinación Coordinación de Operaciones	Agrupamiento Caballería
Mando responsable	Grado / Nombre completo Subteniente [Redacted]	No. Expediente/ Firma	[Redacted]
Anexo(s) (Evidencia fotográfica, video, documentos, etc)	No. 4	Tipo Fotográfico	Contenido Imágenes de la búsqueda

La información contenida en el presente documento es auditable, confidencial y/o reservada en términos de la Ley Federal de Transparencia y Acceso a la Información Pública Gubernamental





POLICÍA FEDERAL  
DIVISIÓN DE GENDARMERÍA

SOPORTE FOTOGRÁFICO

Nº de FOLIO:



FECHA: 29/11/2014



PROTEGER Y SERVIR A LA COMUNIDAD.

FTAIPG  
Art. 18  
Fracción II  
Motivación 2

No. Folio: 00224

Fecha: 29 / 11 / 2014

698

**HOJA DE VERIFICACIÓN DE BÚSQUEDA POR SECTOR**

<b>Objetivo de Búsqueda</b>	Clave: [REDACTED]		<b>Descripción</b> [REDACTED]	
<b>Clave Sitio de Inspección</b>	[REDACTED]	<b>Presencia de Familiares</b>	Si _ No X	
<b>Ubicación geográfica</b>	Latitud: [REDACTED]		Longitud: [REDACTED]	
<b>Estado:</b>	Municipio [REDACTED]		Localidad [REDACTED]	
<b>Fuente</b>	Por Denuncia / Solicitud		De la Instrucción de PF	
<b>Inicio</b>	Fecha: 29 / 11 / 2014		Hora: 09:40	
<b>Conclusión</b>	Fecha: 29 / 11 / 2014		Hora: 16:00	
<b>Acciones</b> (Resumen en orden cronológico)	Salimos en dirección al poblado [REDACTED] a bordo de 4 vehículos balizados de los cuales una Jeep Rubicon, y tres CRP Titán con números económicos [REDACTED] con 22 elementos pertenecientes al Agrupamiento de Operaciones Especiales, llegando a las 11:48 horas. Al área donde se realizó un reconocimiento a pie y logrando ubicar las coordenadas mencionadas, para la localización de los 43 estudiantes desaparecidos.			
<b>Resultados</b> (Datos básicos de identificación)	Los resultados fueron negativos, ya que el terreno donde se realizó el reconocimiento y localizadas las coordenadas, es bastante accidentado y de poco acceso por su elevación, incorporándonos a la base del Agrupamiento a las 16:00 horas			
<b>Clave de Transporte Utilizado</b>	[REDACTED]	<b>Clave de Equipo Utilizado</b>	[REDACTED]	
<b>Observaciones</b>	En dichas coordenadas localizadas se encontraba maleza y elevaciones poco accesibles, de igual forma una casa abandonada donde procedimos a él reconocimiento quedando sin novedad el área.			
<b>Unidad administrativa</b>	División Gendarmería	Coordinación Operaciones		Unidad administrativa Operaciones especiales
<b>Mando responsable</b>	Grado / Nombre completo Suboficial [REDACTED]		No. Expediente/ Firma [REDACTED]	
<b>Anexo(s)</b> (Evidencia fotográfica, video, documentos, etc)	No. 4	Tipo fotografía	Contenido Reconocimiento	

La información contenida en el presente documento es auditable, confidencial y/o reservada en términos de la Ley Federal de Transparencia y Acceso a la Información Pública Gubernamental



POLICÍA FEDERAL  
DIVISIÓN DE GENDARMERÍA

SOPORTE FOTOGRÁFICO

No FOLIO

FECHA: 29/11/2014



PROTEGER Y SERVIR A LA COMUNIDAD.

FTAIPG  
Art. 18  
Fracción II  
Motivación 2

No. Folio: 00225  
Fecha: 28 / 11 / 2014

HOJA DE VERIFICACIÓN DE BÚSQUEDA POR SECTOR

Objetivo de Búsqueda	Clave [REDACTED]	Descripción: A 3.5 km en línea recta al SO de Taxco de Alarcón por camino de terracería	
Clave Sitio de Inspección	15, 28	Presencia de Familiares	<input type="checkbox"/> Si <input checked="" type="checkbox"/> No
Ubicación geográfica	Latitud: [REDACTED]	Longitud: [REDACTED]	
Estado:	Municipio [REDACTED]	Localidad: [REDACTED]	
Fuente	Por Denuncia / Solicitud	De la Instrucción de PF	
Inicio	Fecha: 28/11/2014	Hora: 1030 Hs.	
Conclusión	Fecha: 28/11/2014	Hora: 1800 Hs.	
Acciones (Resumen en orden cronológico)	Salimos en dirección al poblado de [REDACTED], a bordo de 4 vehículos balizados de los cuales una Jeep Rubicon, y tres CRP Titan con números económicos [REDACTED] con 23 elementos pertenecientes al Agrupamiento de Operaciones Especiales, 2 suboficiales de Comunicación Social, llegando a las 1340 hs. Al área donde se realizó un reconocimiento a pie y logrando ubicar las coordenadas mencionadas, para la localización de los 43 estudiantes desaparecidos.		
Resultados (Datos básicos de identificación)	Los resultados fueron negativos, ya que el terreno donde se realizó el reconocimiento y localizadas las coordenadas, es bastante accidentado y de poco acceso por su elevación, incorporándonos a la base del Agrupamiento a las 1800 hs.		
Clave de Transporte Utilizado	[REDACTED]	Clave de Equipo Utilizado	[REDACTED]
Observaciones	En dichas coordenadas localizadas se encontraba maleza y elevaciones poco accesibles, de igual forma un río que se encontraba aproximadamente 150 metros asía abajo del punto, donde se detectó una siembra donde procedimos y reconocer quedando sin novedad el área.		
Unidad administrativa	División Gendamería	Coordinación Operaciones	Agrupamiento Operaciones Especiales.
Mando responsable	Grado / Nombre completo Suboficial [REDACTED]	No. Expediente/ Firma [REDACTED]	
Anexo(s) (Evidencia fotográfica, video, documentos, etc)	No. 04	Tipo. Fotografías (imágenes)	Contenido. Patrullaje y reconocimiento

La información contenida en el presente documento es auditable, confidencial y/o reservada en términos de la Ley Federal de Transparencia y Acceso a la Información Pública Gubernamental

FTAIPG  
Art. 18  
Fracción II  
Motivación 2




POLICÍA FEDERAL  
DIVISIÓN DE GENDARMERÍA

SOPORTE FOTOGRÁFICO

No FOLIO: [REDACTED]

FECHA: 28/11/2014




PROTEGER Y SERVIR A LA COMUNIDAD.

FTAIPG  
Art. 18  
Fracción II  
Motivación 2

No. Folio: 00226

Fecha: 30 / 11 / 14

### HOJA DE VERIFICACIÓN DE BÚSQUEDA POR SECTOR

Objetivo de Búsqueda	Clave	Descripción:	
Clave Sitio de Inspección		Presencia de Familiares	___ SI X No
Ubicación geográfica	Latitud	Longitud:	
Estado:	Municipio:	Localidad:	
Fuente	Por Denuncia / Solicitud	De la Instrucción de PF	
Inicio	Fecha: 30 Noviembre 2014	Hora: 0820 hrs	
Conclusión	Fecha: 30 Noviembre 2014	Hora: 1940 hrs	
Acciones (Resumen en orden cronológico)	0820 hrs. salimos con destino al poblado de [redacted] 1330 hrs. se encontraron las coordenadas mencionadas se llegó [redacted] 1400 hrs nos entrevistamos con [redacted] se le pidió que nos permitiera pasar para hacer un recorrido [redacted] y realizar la búsqueda de los 43 normalistas por diferentes puntos del exterior [redacted] y verificar que la entrada de la mina estuviera clausurada y con los candados correspondientes. 1500 hrs, partimos rumbo hacia la base del agrupamiento de Operaciones Especiales ubicada en Iguala de la Independencia pasando por la misma ruta antes planeada y los 3 puntos de paso que son Taxco, Grutas de Cacahuamilpa e Ixtapa de la sal, llegando a las 1940 hrs, sin novedad.		
 AL DE LA REPUBLICA			
Resultados (Datos de identificación) EN INVESTIGACIÓN DE LA DE SEGURIDAD	[redacted] ubicada en el poblado de [redacted] con las coordenadas mencionadas no se encontró o dato de la búsqueda.		
Clave de Transporte Utilizado		Clave de Equipo Utilizado	
Observaciones	En el lugar se apreció que la mina tenía meses sin ser operada ya que el exterior de la mina ya encontraba la maquina abandonada y con residuos de polvo.		
Unidad administrativa	División Gendarmería	Coordinación Operaciones	Agrupamiento Operaciones Especiales
Mando responsable	Grado / Nombre completo Suboficial [redacted]	No. Expediente/ Firma [redacted]	
Anexo(s) (Evidencia fotográfica, video, documentos, etc)	No. 4	Tipo Fotografía	Contenido Imagen del Reconocimiento

La información contenida en el presente documento es auditable, confidencial y/o reservada en términos de la Ley Federal de Transparencia y Acceso a la Información Pública Gubernamental



SEGOB  
SECRETARÍA DE GOBERNACIÓN



CNS  
COMANDO EN JEFE  
DE MEXICO

POLICÍA FEDERAL



GENDARMERÍA


POLICÍA FEDERAL  
DIVISIÓN DE GENDARMERÍA

SOPORTE FOTOGRÁFICO

DE LA REPÚBLICA  
SPECIALIZADA EN  
DELINCUENCIA  
ZADA  
A EN INVESTIGACIÓN  
RIA DE SECUESTRO

No. Folio: [REDACTED]

Fecha: 30 / 11 / 14



PROTEGER Y SERVIR A LA COMUNIDAD.

.FTAIPG  
Art. 18  
Fracción II  
Motivación 2


No. Folio: 00227

Fecha: 01 / 12 / 14

**HOJA DE VERIFICACIÓN DE BÚSQUEDA POR SECTOR**

<b>Objetivo de Búsqueda</b>	Clave: [REDACTED]		Descripción: [REDACTED]	
<b>Clave Sitio de Inspección</b>	[REDACTED]	<b>Presencia de Familiares</b>	<input type="checkbox"/> Si <input checked="" type="checkbox"/> No	
<b>Ubicación geográfica</b>	Latitud: [REDACTED]	Longitud: [REDACTED]		
<b>Estado:</b>	Municipio: [REDACTED]	Localidad: [REDACTED]		
<b>Fuente</b>	Por Denuncia / Solicitud	De la Instrucción de PF		
<b>Inicio</b>	Fecha: 01 diciembre 2014	Hora: 1100		
<b>Conclusión</b>	Fecha: 01 diciembre 2014	Hora: 2100		
<b>Acciones</b> (Resumen en orden cronológico)	Salimos con dirección al poblado de [REDACTED] bordo de 4 vehículos balizados con números económicos [REDACTED] con 22 elementos Pertenecientes al Agrupamiento de Operaciones Especiales, llegando a las 1500 horas. A las coordenadas indicadas para realizar un reconocimiento y búsqueda a pie- tierra para la localización de los 43 estudiantes desaparecidos.			
<b>Resultados</b> (Datos básicos de identificación)	Los resultados fueron negativos, el terreno donde se realizó el reconocimiento búsqueda y localización de las coordenadas, es bastante accidentado de poco acceso y muy poca vista por el tipo de elevación.			
<b>Clave de Transporte Utilizado</b>	[REDACTED]	<b>Clave de Equipo Utilizado</b>	[REDACTED]	
<b>Observaciones</b>	En las coordenadas asignadas la vegetación es muy alta y esto dificulto la observación de todo el terreno el cual es parte de un conjunto de cerros, en este sitio se localizaron diversos montículos de piedra los cuales son visibles sobre dicho terreno.			
<b>Unidad administrativa</b>	División GENDARMERIA	Coordinación OPERACIONES	Agrupamiento OPERACIONES ESPECIALES	
<b>Mando responsable</b>	Grado / Nombre completo OFICIAL [REDACTED]	No. Expediente [REDACTED]	[REDACTED]	
<b>Anexo(s)</b> (Evidencia fotográfica, video, documentos, etc)	No. 04	Tipo FOTOGRAFIA	Contenido Reconocimiento hacia el lugar de las coordenadas y montículos de piedras.	

La información contenida en el presente documento es auditable, confidencial y/o reservada en términos de la Ley Federal de Transparencia y Acceso a la Información Pública Gubernamental




POLICÍA FEDERAL  
DIVISIÓN DE GENDARMERÍA

SOPORTE FOTOGRÁFICO

No. Folio: [REDACTED]

Fecha: 01 / 12 / 14



PROTEGER Y SERVIR A LA COMUNIDAD.

FTAIPG  
Art. 18  
Fracción II  
Motivación 2

No. Folio: 00228

Fecha: 02 / 12 / 2015

**HOJA DE VERIFICACIÓN DE BÚSQUEDA POR SECTOR**

<b>Objetivo de Búsqueda</b> [Redacted]	<b>Clave:</b> [Redacted]	<b>Descripción:</b> a [Redacted]	
<b>Clave Sitio de Inspección</b>	[Redacted]	<b>Presencia de Familiares</b>	<input type="checkbox"/> Si <input checked="" type="checkbox"/> No
<b>Ubicación geográfica</b>	<b>Latitud:</b> [Redacted]	<b>Longitud:</b> [Redacted]	
<b>Estado:</b>	<b>Municipio:</b> [Redacted]	<b>Localidad:</b> [Redacted]	
<b>Fuente</b>	<b>Por Denuncia / Solicitud</b>	<b>De la Instrucción de PF</b>	
<b>Inicio</b>	<b>Fecha:</b> 02/12/2014	<b>Hora:</b> 09:56 Hs.	
<b>Conclusión</b>	<b>Fecha:</b> 02/12/2014	<b>Hora:</b> 13:15 Hs.	
<b>Acciones</b> (Resumen en orden cronológico)	Se realizó un recorrido a bordo de 4 CRPs con dirección a la localidad de [Redacted] [Redacted] día y hora que se menciona anteriormente, llegando a la [Redacted] a las 1315 Hs., se realizó la búsqueda de indicios que puedan llevar a la localización de los 43 estudiantes desaparecidos, esta búsqueda se llevó a cabo a pie-tierra por la zona de la mina, teniendo una duración de una hora cuarentaicinco minutos, siendo las 1428Hs. procedimos a retirarnos del lugar no habiendo encontrado indicios.		
<b>Resultados</b> (De los básicos de identificación)	Se obtuvieron resultados negativos, ya que el terreno se encuentra inestable por constantes derrumbes ocasionados por detonaciones explosivas		
<b>Clave de Transporte Utilizado</b>	[Redacted]	<b>Clave de Equipo Utilizado</b>	[Redacted]
<b>Observaciones</b>	El Lugar se encuentra en constantes derrumbes, ocasionados por detonaciones explosivas ya que la mina se encuentra en etapa de preparación esta mina colinda con el poblado [Redacted] desconociendo sus dimensiones.		
<b>Unidad administrativa</b>	<b>División</b> Gendarmería	<b>Coordinación</b> Operaciones	<b>Agrupamiento</b> Operaciones Especiales
<b>Mando responsable</b>	<b>Grado / Nombre completo</b> Suboficial [Redacted]	<b>No. [Redacted]</b>	
<b>Anexo(s)</b> (Evidencia fotográfica, video, documentos, etc)	<b>No. 4</b>	<b>Tipo</b> Imágenes fotográficas	<b>Contenido</b> Imágenes representativas de la Mina [Redacted]

La información contenida en el presente documento es auditable, confidencial y/o reservada en términos de la Ley Federal de Transparencia y Acceso a la Información Pública Gubernamental




POLICÍA FEDERAL  
DIVISIÓN DE GENDARMERÍA

SOPORTE FOTOGRÁFICO

No FOLIO [REDACTED]

FECHA: 02/12/2014



PROTEGER Y SERVIR A LA COMUNIDAD.

FTAIPG  
Art. 18  
Fracción II  
Motivación 2

No. Folio: 00229

Fecha: 03/12/14

**HOJA DE VERIFICACIÓN DE BÚSQUEDA POR SECTOR**

Objetivo de Búsqueda	Clave: [REDACTED]	Descripción: [REDACTED]	
Inspección	[REDACTED]	Presencia de Familiares	<input type="checkbox"/> Si <input checked="" type="checkbox"/> No
Ubicación geográfica	Latitud: [REDACTED]	Longitud: [REDACTED]	
Estado:	Municipio: Cuetzala del Progreso	Localidad: [REDACTED]	
Fuente	Por Denuncia / Solicitud	De la Instrucción de PF	
Inicio	Fecha: 03/12/14	Hora: 08:17 hrs	
Conclusión	Fecha: 03/12/14	Hora: 17:15 hrs	
Acciones (Resumen en orden cronológico)	Se partió de las instalaciones del [REDACTED] igual de la Independencia a la búsqueda de los asediados normalistas desaparecidos un total de 16 elementos del Ayuntamiento de Caballero a bordo de una Titan y 2 Jeep, Utanjet, llegando al punto asignado en un tiempo aproximado de 3 horas y recorriendo una distancia aproximada de 67 km		
Resultados (Datos básicos de identificación)	Se llega al punto asignado llegando a una mina en la cual se realizó un reconocimiento de la misma no encontrando hallazgo alguno. Regresando del punto, en el trayecto fue localizada otra mina la cual fue reconocida en un tiempo aproximado de 200 metros. No fue posible seguir debido a las condiciones de esta.		
Clave de Transporte Utilizado	[REDACTED]	Clave de Equipo Utilizado	[REDACTED]
Observaciones	La segunda mina localizada fue inspeccionada por 5 elementos del Ayuntamiento de Caballero recorriendo una distancia aproximada de 100 metros ya no fue posible ingresar mas distancia debido al intenso calor y falta de oxígeno.		
Unidad administrativa	División: Comandancia	Coordinación: Coordinación de Operaciones	Agrupamiento: [REDACTED]
Mando responsable	Grado / Nombre completo: P.I. [REDACTED]	No. Expediente: [REDACTED]	
Anexo(s) (Evidencia fotográfica, video, documentos, etc)	No. 4	Tipo: Fotográfico	Contenido: Imágenes de la búsqueda.

La información contenida en el presente documento es auditable, confidencial y/o reservada en términos de la Ley Federal de Transparencia y Acceso a la Información Pública Gubernamental




POLICÍA FEDERAL  
DIVISIÓN DE GENDARMERÍA

SOPORTE FOTOGRÁFICO

No. Folio: [REDACTED]  
Fecha: 03 / 12 / 14



ADOS  
GENERAL DE LA REPUBLICA  
RIA ESPECIALIZADA EN  
N DE DELINCUENCIA  
SANITIZADA  
ZADA  
ATE



PROTEGER Y SERVIR A LA COMUNIDAD.

.FTAIPG  
Art. 18  
Fracción II  
Motivación 2

No FOLIO: 00230

Fecha: 02/12/14

HOJA DE VERIFICACIÓN DE BÚSQUEDA POR SECTOR

Objetivo de Búsqueda	Clave	Descripción:	
Clave Sitio de Inspección		Presencia de Familiares	<input type="checkbox"/> Si <input checked="" type="checkbox"/> No
Ubicación geográfica	Latitud:	Longitud:	
Estado:	Municipio:	Localidad:	
Fuente	Por Denuncia / Solicitud	De la Instrucción de PF	
Inicio	Fecha: 02/12/14	Hora: 09:00 hrs	
Conclusión	Fecha: 02/12/14	Hora: 17:00 hrs	
Acciones (Resumen en orden cronológico)	Se partió de las instalaciones del [redacted] la búsqueda de los estantes normalistas de [redacted]. La búsqueda se realizó con 14 elementos del Agrupamiento de Caballería a bordo de 2 camionetas Titan. Se recorrió una distancia aproximada de 72 km en un tiempo aproximado de 3 hrs 15 min.		
Resultados (Puntos básicos de identificación)	Al la llegada al punto asignado, se comenzó la [redacted] la cual no fue encontrada y hizo un reconocimiento de la zona con un radio aproximado de 300 mts a la redonda, no encontrando hallazgo alguno.		
Clave de Transporte Utilizado		Clave de Equipo Utilizado	
Observaciones	Esta ubicación queda muy cerca de la [redacted] y allí se ve mucho movimiento a sus alrededores.		
Unidad administrativa	División	Coordinación	Agrupamiento
	Caraballero	Coordinación de Operaciones	Caballería
Mando responsable	Grado / Nombre completo	No. Expediente / F	
	Suboficial [redacted]	[redacted]	[redacted]
Anexo(s) (Evidencia fotográfica, video, documentos, etc)	No.	Tipo	Contenido
	4	Fotográfico	Imágenes de la búsqueda

La información contenida en el presente documento es auditable, confidencial y/o reservada en términos de la Ley Federal de Transparencia y Acceso a la Información Pública Gubernamental





POLICÍA FEDERAL  
DIVISIÓN DE GENDARMERÍA

SOPORTE FOTOGRÁFICO

No. Folio: [REDACTED]  
Fecha: 02 / 12 / 14



PROTEGER Y SERVIR A LA COMUNIDAD.

No. Folio: 00231  
Fecha: 04 / 12 / 2014

HOJA DE VERIFICACIÓN DE BÚSQUEDA POR SECTOR

Objetivo de Búsqueda	Clave:	Descripción:	
Clave Sitio de Inspección		Presencia de Familiares	___ Si X No
Ubicación geográfica	Latitud	Longitud	
Estado:	Municipio:	Localidad:	
Fuente	Por Denuncia / Solicitud	De la Instrucción de PF:	
Inicio	Fecha:04/12/2014	Hora: 10:53	
Conclusión	Fecha:05/12/2014	Hora: 17:30	
Acciones (Resumen en orden cronológico)	<p>Salimos en dirección a la localidad de [redacted] para ubicar las minas situadas en el perímetro entre las siguientes coordenadas: latitud [redacted] longitud [redacted] correspondiente al municipio de [redacted] a bordo de 4 vehículos de los cuales una Jeep Rubicon, y tres CRPs Titán con números económicos [redacted] con 19 elementos de escala básica, más cuatro suboficiales, al mando de quien suscribe, para dar cumplimiento con las hojas de verificación de búsqueda con números de folio [redacted] siendo las 1316 Hs. llegamos al poblado de [redacted] para realizar un reconocimiento, así como un patrullaje a pie tierra, con el objetivo de dar con el paradero de los 43 estudiantes desaparecidos, procedimos a buscar indicios de minas inactivas y abandonadas, contactándonos con los pobladores de la zona y le preguntamos al [redacted]</p> <p>[redacted]</p> <p>Es así que procedimos a su inspección, siendo las 1527 Hs. dimos con la primera cueva ubicada en las coordenadas antes mencionadas teniendo esta una dimensión aproximada de 2 m de alto por 2 de ancho y una profundidad de 30 m aproximadamente</p>		
Resultados (Datos básicos de identificación)	Se obtuvieron resultados negativos, ya que no se encontraron indicios que puedan aportar información para la localización de los estudiantes desaparecidos.		
Clave de Transporte Utilizado		Clave de Equipo Utilizado	

<b>Observaciones</b>	Las coordenadas se encuentran situadas entre dos minas activas [REDACTED] no se encuentran indicios de mina alguna en esas coordenadas, pero si una cueva pequeña de 2m de ancho por 2 de alto y con una profundidad de 30 m		
<b>Unidad administrativa</b>	División Gendarmería	Coordinación Operaciones	Agrupamiento Operaciones Especiales
<b>Mando responsable</b>	Grado / Nombre completo Suboficial [REDACTED]	No. Expediente/ Firma [REDACTED]	[REDACTED]
<b>Anexo(s)</b> (Evidencia fotográfica, video, documentos, etc)	No. 4	Tipo fotográficas	Contenido imágenes representativas del terreno explorado

La información contenida en el presente documento es auditable, confidencial y/o reservada en términos de la Ley Federal de Transparencia y Acceso a la Información Pública Gubernamental



AL DE LA REPUBLICA  
ESPECIALMENTE  
DEL INSUBSISTENTE  
CADA  
EN



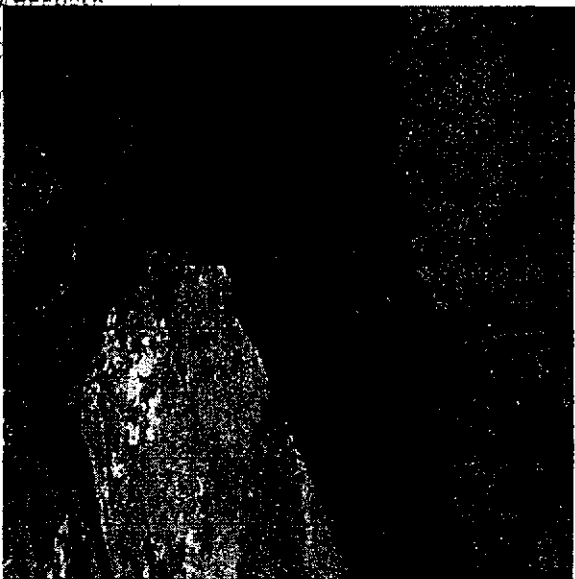
SOPORTE FOTOGRÁFICO

No DE FOLIO: [REDACTED]

FECHA: 04/12/2014



AL DE LA REPÚBLICA  
SPECIAL  
DELINCUENCIA  
ADA  
EN INV  
ADES




PROTEGER Y SERVIR A LA COMUNIDAD

.FTAIPG  
Art. 18  
Fracción II  
Motivación 2

No. Folio: 00232  
Fecha: 04/12/2014

**HOJA DE VERIFICACIÓN DE BÚSQUEDA POR SECTOR**

<b>Objetivo de Búsqueda</b>	Clave [REDACTED]	<b>Descripción:</b> [REDACTED]	
<b>Clave Sitio de Inspección</b>	[REDACTED]	<b>Presencia de Familiares</b>	<input type="checkbox"/> Si <input checked="" type="checkbox"/> No
<b>Ubicación geográfica</b>	Latitud: [REDACTED]	Longitud: [REDACTED]	
<b>Estado:</b>	Municipio: [REDACTED]	Localidad: [REDACTED]	
<b>Fuente</b>	Por Denuncia / Solicitud	De la Instrucción de PF	
<b>Inicio</b>	Fecha: 04/12/2014	Hora: 12:40	
<b>Conclusión</b>	Fecha: 05/12/2014	Hora: 17:30	
<b>Acciones</b> (Resumen en orden cronológico)	<p>Salimos en dirección a la localidad de [REDACTED] para ubicar las minas situadas en el perímetro entre las siguientes coordenadas:</p> <p>longitud [REDACTED], correspondiente al municipio de [REDACTED] Guerrero, a bordo de 4 vehículos de los cuales una Jeep Rubicon, y tres CRPs Titán con números económicos [REDACTED] con 19 elementos de escala básica, más cuatro suboficiales, al mando del que suscribe, para dar cumplimiento con las hojas de verificación de búsqueda con números de folio [REDACTED].</p> <p>Procedimos a buscar indicios de minas inactivas y abandonadas ya que a simple vista en las laderas del cerro se veían pequeños hoyos situados en las paredes del mismo por lo cual procedimos a explorar, concluyendo la exploración a las 1710 ya que el terreno se encuentra muy inestable debido a la gran cantidad de barrancos y desfiladeros.</p>		
<b>Resultados</b> (Datos básicos de identificación)	Se obtuvieron resultados negativos, ya que no se encontraron indicios que puedan aportar información para la localización de los estudiantes desaparecidos.		
<b>Clave de Transporte Utilizado</b>	[REDACTED]	<b>Clave de Equipo Utilizado</b>	[REDACTED]
<b>Observaciones</b>	Se encuentran un número indefinido de grietas en las faldas del cerro que en contraste con la luz solar las hacen verse como pequeñas cuevas, pero no lo son.		
<b>Unidad administrativa</b>	División Gendarmería	Coordinación Operaciones	Agrupamiento Operaciones Especiales
<b>Mando responsable</b>	Grado / Nombre completo	No. Expediente/ Firma	
	Suboficial [REDACTED]	[REDACTED]	[REDACTED]



<b>Anexo(s)</b> (Evidencia fotográfica, video, documentos, etc)	<b>No.</b> 4	<b>Tipo</b> Imágenes fotográficas	<b>Contenido</b> Imágenes representativas del terreno explorado
--	-----------------	--------------------------------------	--

La información contenida en el presente documento es auditable, confidencial y/o reservada en términos de la Ley Federal de Transparencia y Acceso a la Información Pública Gubernamental



PROCURADURÍA GENERAL DE LA REPÚBLICA  
SECRETARÍA DE DEFENSA NACIONAL  
PROCURADURÍA ESPECIALIZADA EN DELINCUENCIA ORGANIZADA  
SECRETARÍA DE INVESTIGACIÓN Y SEGURIDAD

**SEGOB**  
SECRETARÍA DE GOBERNACIÓN

**SEDENA**

**SEMAR**  
SECRETARÍA DE MARINA

**PGR**



DE LA  
ESPECIAL  
LINCUI

INVESTIGACIÓN


FTAIPG  
Art. 18  
Fracción II  
Motivación 2

No. Folio 300  
 Fecha: 27/10/2014

HOJA DE VERIFICACIÓN DE BÚSQUEDA POR SECTOR (INICIAL)

Objetivo de Búsqueda	Clave: [REDACTED]	Descripción: Búsqueda y Localización de 43 estudiantes normalistas	
Ubicación geográfica	Latitud: N [REDACTED]	Longitud: [REDACTED]	
Estado:	Municipio: [REDACTED]	Localidad: [REDACTED]	
Fuente	De la información: [REDACTED]	De la instrucción: [REDACTED]	
Inicio	Fecha: 27/10/2014	Hora: 09:00 HRS.	
Conclusión	Fecha: 27/10/2014	Hora: 20:30 HRS.	
Acciones (Resumen en orden cronológico)	Policía Primero [REDACTED] al mando de 11 elementos de fuerza, abordó de 02 vehículos CRPs, números económicos [REDACTED] realizan patrullajes de inspección, disuasión y vigilancia en conjunto con personal de SEDENA en el servicio denominado Base de Operaciones Mixtas.		
Resultados (Datos básicos de identificación)	No se obtuvo resultados favorables.		
Observaciones	Se realizan patrullajes de inspección, disuasión y vigilancia en conjunto con personal de SEDENA en el servicio denominado Base de Operaciones Mixtas en el poblado de [REDACTED] municipio de Iguala; al poblado de [REDACTED] perteneciente al municipio de [REDACTED] confrontando identificaciones oficiales con las personas del poblado, así mismo realizando labor de proximidad social para llegar a la localización de los 43 normalistas.		
Unidad administrativa	División: Fuerzas Federales	Coordinación: Reacción y Alerta Inmediata	Agrupamiento: 10° Agrupamiento
Mando responsable	Grado / Nombre completo: Policía Primero [REDACTED]	No. Expediente/ Firma: [REDACTED]	
Anexo(s) (Evidencia fotográfica, video, documentos, etc)	No.: 04	Tipo: Fotografías	Contenido: Panorámicas

La información contenida en el presente documento es auditable, confidencial y/o reservada en términos de la Ley Federal de Transparencia y Acceso a la Información Pública Gubernamental






No. Folio 300  
Fecha: 27/10/2014

**HOJA DE VERIFICACIÓN DE BÚSQUEDA POR SECTOR (INICIAL)**

Objetivo de Búsqueda	Clave : [REDACTED]		Descripción: Búsqueda y Localización de 43 estudiantes normalistas	
Ubicación geográfica	Latitud [REDACTED]		Longitud [REDACTED]	
Estado:	Municipio: [REDACTED]		Localidad: [REDACTED]	
Fuente	De la información [REDACTED]			
Inicio	Fecha: 27/10/2014		Hora: 09:00 HRS.	
Conclusión	Fecha: 27/10/2014		Hora: 20:30 HRS.	
Acciones (Resumen en orden cronológico)	Policia Primero [REDACTED] al mando de 11 elementos de fuerza, abordó de 02 vehículos CRPs, números económicos [REDACTED] realizan patrullajes de inspección, disuasión y vigilancia en conjunto con personal de SEDENA en el servicio denominado Base de Operaciones Mixtas.			
Resultados (Datos básicos de identificación)	No se obtuvo resultados favorables.			
Observaciones	Se realizan patrullajes de inspección, disuasión y vigilancia en conjunto con personal de SEDENA en el servicio denominado Base de Operaciones Mixtas en el poblado de [REDACTED] municipio de Iguala; al poblado de [REDACTED] perteneciente al Municipio de [REDACTED] confrontando identificaciones oficiales con las personas del poblado, así mismo realizando labor de proximidad social para llegar a la localización de los 43 normalistas.			
Unidad administrativa	División: Fuerzas Federales	Coordinación: Reacción y Alerta Inmediata	Agrupamiento: 10° Agrupamiento	
Mando responsable	Grado / Nombre completo Policia Primero [REDACTED]		No. Expediente/ Firma [REDACTED]	
Anexo(s) (Evidencia fotográfica, video, documentos, etc)	No.: 04	Tipo: Fotografías	Contenido: Panorámicas	

La información contenida en el presente documento es auditable, confidencial y/o reservada en términos de la Ley Federal de Transparencia y Acceso a la Información Pública Gubernamental



DE LA REPÚBLICA  
PROPIETARIA EN




FTAIPG  
Art. 18  
Fracción II  
Motivación 2


No. Folio: 301  
 Fecha: 27 / 10 / 2014

**HOJA DE VERIFICACIÓN DE BÚSQUEDA POR SECTOR (INICIAL)**

<b>Objetivo de Búsqueda</b>	Clave [REDACTED]	<b>Descripción.</b> Búsqueda de los 43 Normalistas desaparecidos.	
<b>Ubicación geográfica</b>	Latitud: [REDACTED]	Longitud: [REDACTED]	
<b>Estado:</b>	<b>Municipio:</b> [REDACTED]	Localidad: [REDACTED]	
<b>Fuente</b>	De la información	De la Instrucción	
<b>Inicio</b>	Fecha 27 10 2014	Hora 10:15 Hrs.	
<b>Conclusión</b>	Fecha 27 10 2014	Hora 11:40 hrs.	
<b>Acciones</b> (Resumen en orden cronológico)	Policía [REDACTED] mando de 11 elementos de fuerza a bordo de 02 vehículos C.R.P. al realizar B.O.M. Base de Operaciones Mixtas números económicos [REDACTED] realizan patrullaje de inspección disuasión para la búsqueda de los 43 normalistas desaparecidos.		
<b>Resultados</b> (Datos básicos de identificación)	Sin resultado.		
<b>Observaciones</b>	Se realiza patrullajes en las principales calles del [REDACTED] así como puntos de control vehicular para realizar revisiones visuales y confrontar con identificaciones oficiales a las personas para llegar a la localización de los 43 estudiantes normalistas.		
<b>Unidad administrativa</b>	<b>División</b> F.F.	<b>Coordinación</b> C.R.A.I.	<b>Agrupamiento</b> [REDACTED]
<b>Mando responsable</b>	<b>Grado / Nombre completo</b> Policia Primero [REDACTED]	<b>No. Expe</b> [REDACTED]	[REDACTED]
<b>Anexo(s)</b> (Evidencia fotográfica, video, documentos, etc)	<b>No.</b>	<b>Tipo</b>	<b>Contenido</b>

La información contenida en el presente documento es auditable, confidencial y su uso se rige por los términos de la Ley Federal de Transparencia y Acceso a la Información Pública.







### HOJA DE VERIFICACIÓN DE BÚSQUEDA POR SECTOR (INICIAL)

<b>Objetivo de Búsqueda</b>	Clave [REDACTED]	<b>Descripción.</b> Búsqueda de los 43 Normalistas desaparecidos.	
<b>Ubicación geográfica</b>	Latitud [REDACTED]	Longitud [REDACTED]	
<b>Estado:</b>	Municipio: [REDACTED]	Localidad: [REDACTED]	
<b>Fuente</b>	De la información	De la Instrucción	
<b>Inicio</b>	Fecha 27 10 2014	Hora 10:15 Hrs.	
<b>Conclusión</b>	Fecha 27 10 2014	Hora 11:40 hrs.	
<b>Acciones</b> (Resumen en orden cronológico)	Policía [REDACTED] al mando de 11 elementos de fuerza a bordo de 02 vehículos C.R.P. al realizar B.O.M. Base de Operaciones Mixtas números económicos 14558, 13898 realizan patrullaje de inspección disuasión para la búsqueda de los 43 normalistas desaparecidos.		
<b>Resultados</b> (Datos básicos de identificación)	Sin resultado.		
<b>Observaciones</b>	Se realizan patrullajes en las principales calles del poblado [REDACTED] áreas aledañas así como revisar y confrontar identificaciones oficiales, indicando que en la zona pasan camionetas de la delincuencia organizada y que tienen miedo.		
<b>Unidad administrativa</b>	División F.F.	Coordinación C.R.A.I.	Agrupamiento [REDACTED]
<b>Mando responsable</b>	Grado / Nombre completo Policia Primero [REDACTED]	No. Exped [REDACTED]	[REDACTED]
<b>Anexo(s)</b> (Evidencia fotográfica, video, documentos, etc)	No.	Tipo	Contenido [REDACTED]

La información contenida en el presente documento es auditable, confidencial y/o reservada en términos de la Ley Federal de Transparencia y Acceso a la Información Pública Gubernamental




FTAIPG  
Art. 18  
Fracción II  
Motivación 2

No. Folio 303  
Fecha: 27/10/2014

### HOJA DE VERIFICACIÓN DE BÚSQUEDA POR SECTOR (INICIAL)

<b>Objetivo de Búsqueda</b>	Clave [REDACTED]	Descripción: Búsqueda y Localización de 43 estudiantes normalistas.	
<b>Ubicación geográfica</b>	Latitud: [REDACTED]	Longitud: [REDACTED]	
<b>Estado:</b>	Municipio [REDACTED]	Localidad: [REDACTED]	
<b>Fuente</b>	De la Información	De la Instrucción	
<b>Inicio</b>	Fecha 26/11/2014.	Hora 17:10 hrs.	
<b>Conclusión</b>	Fecha 26/11/2014	Hora 20:30 hrs.	
<b>Acciones</b> (Resumen en orden cronológico)	Base de Operaciones Mixtas número 2. Se establecen puestos de control en coordinación con SEDENA y se realizan recorridos de búsqueda en el poblado de [REDACTED] con el fin de localizar indicios que lleven a la localización de los normalistas desaparecidos		
<b>Resultados</b> (Datos básicos de verificación)	No se obtuvo resultados favorables.		
<b>Observaciones</b>	Se establecieron puntos de revisión en diferentes lugares del municipio de [REDACTED] realizaron recorridos de búsqueda y localización de los normalistas de ayotzinapa.		
<b>Unidad administrativa</b>	División Fuerzas Federales	Coordinación Reacción y Alerta Inmediata	Agrupamiento 10º Agrupamiento.
<b>Mando responsable</b>	Grado / Nombre completo Policia Segundo [REDACTED]	No. [REDACTED]	[REDACTED]
<b>Anexo(s)</b> (Evidencia fotográfica, video, documentos, etc)	No.	Tipo	Cont.

La información contenida en el presente documento es auditable, confidencial y/o reservada en términos de la Ley Federal de Transparencia y Acceso a la Información Pública.




**SEGOB**  
SECRETARÍA DE GOBIERNO INTERIORES

**SIEDENA**

**SEMAR**  
SECRETARÍA DE MARINA

**PGR**



DE LA REPÚBLICA  
SPECIALIZADA EN  
DELINCUENCIA  
DA  
INVESTIGACIÓN

FTAIPG  
Art. 18  
Fracción II  
Motivación 2



727


No. Folio 304  
Fecha: 27 / 10 / 2014

**HOJA DE VERIFICACIÓN DE BÚSQUEDA POR SECTOR (INICIAL)**


Objetivo de Búsqueda	Clave: [REDACTED]	Descripción : Búsqueda y Localización de 43 estudiantes normalistas	
Ubicación geográfica	Latitud: [REDACTED]	Longitud: [REDACTED]	
Estado:	Municipio: [REDACTED]	Localidad: [REDACTED]	
Fuente	De la información	De la Instrucción De orden superior	
Inicio	Fecha 27/10/2014	Hora	19:49 hrs.
Conclusión	Fecha 27/10/2014	Hora	22:16 hrs.
Acciones (Resumen en orden cronológico)	Base de Operaciones Mixtas número 2. Policía Primero [REDACTED] con 11 elementos más de fuerza, a bordo de las unidades oficiales num. eco. [REDACTED] con el fin de realizar servicio con la Base de Operaciones Mixtas, en conjunto con personal de SEDENA al mando del Cap. 2/o. de Inf. [REDACTED] con 19 elementos de tropa a bordo de los vehículos oficiales sigras [REDACTED] se realizó filtro de inspección y de cercanía a la ciudadanía para la obtención de información para llevar a cabo la localización de 43 estudiantes normalista que fueron secuestrados el pasado 26 de Septiembre.		
Resultados (Datos básicos de identificación)	No se obtuvo resultados favorables		
Observaciones	Se llevaron a cabo entrevistas a personas de la localidad así como revisar y confrontar con identificaciones oficiales a las personas para llegar a la localización de los 43 normalistas.		
Unidad administrativa	División Fuerzas Federales	Coordinación Reacción y Alerta Inmediata	Agrupamiento 10° Agrupamiento.
Mando responsable	Grado / Nombre completo Policia Primer [REDACTED]	No. Expediente	[REDACTED]
Anexo(s) (Evidencia fotográfica, video, documentos , etc)	No.	Tipo	Contenido [REDACTED]

La información contenida en el presente documento es auditable, confidencial y/o reservada en términos de la Ley Federal de Transparencia y Acceso a la Información Pública Gubernamental

No. Folio  
Fecha: 27 / 10 / 2014



DE LA REPUBLI  
ECIALIZADA EN  
LINCUENCIA  
INVESTIGACI  
NUESTRO



FTAIPG  
Art. 18  
Fracción II  
Motivación 2

729


No. Folio 305  
Fecha: 27 / 10 / 2014

HOJA DE VERIFICACIÓN DE BÚSQUEDA POR SECTOR (INICIAL)

Objetivo de Búsqueda	Clave : [REDACTED]	Descripción : Búsqueda y Localización de 43 estudiantes normalistas	
Ubicación geográfica	Latitud: [REDACTED]	Longitud: [REDACTED]	
Estado:	Municipio: [REDACTED]	Localidad: [REDACTED]	
Fuente	De la información	De la Instrucción De orden superior	
Inicio	Fecha 27/10/2014	Hora	13:47 hrs.
Conclusión	Fecha 27/10/2014	Hora	15:00 hrs.
Acciones (Resumen en orden cronológico)	Base de Operaciones Mixtas número 2. Policía Primero [REDACTED] con 11 elementos más de fuerza, a bordo de las unidades oficiales núm. eco. [REDACTED] con el fin de realizar servicio con la Base de Operaciones Mixtas en conjunto con personal de SEDENA al mando del Cap. 2/o. de Inf. [REDACTED] con 19 elementos de tropa a bordo de los vehículos oficiales siglas [REDACTED] se realizó filtro de inspección y de cercanía a la ciudadanía para la obtención de información para llevar a cabo la localización de 43 estudiantes normalista que fueron secuestrados el pasado 26 de Septiembre.		
Resultados (Datos básicos de identificación)	No se obtuvo resultados favorables		
Observaciones DE LA REPÚBLICA ESPECIALIZADA EN INVESTIGACIÓN	Se llevaron a cabo entrevistas a personas de la localidad así como revisar y confrontar con identificaciones oficiales a las personas para llegar a la localización de los 43 normalistas.		
Unidad administrativa	División Fuerzas Federales	Coordinación Reacción y Alerta Inmediata	Agrupamiento 10º Agrupamiento.
Mando responsable	Grado / Nombre completo Policía Primero [REDACTED]	No. Expediente	[REDACTED]
Anexo(s) (Evidencia fotográfica, video, documentos, etc)	No.	Tipo	Contenido

La información contenida en el presente documento es auditable, confidencial y/o reservada en términos de la Ley Federal de Transparencia y Acceso a la Información Pública Gubernamental

No. Folio  
Fecha: 27 / 10 / 2014



FTAIPG  
Art. 18  
Fracción II  
Motivación 2

No. Folio **306**  
Fecha: 27 / 10 / 2014

**HOJA DE VERIFICACIÓN DE BÚSQUEDA POR SECTOR (INICIAL)**

<b>Objetivo de Búsqueda</b>	Clav [REDACTED]	Descripción : Búsqueda y Localización de 43 estudiantes normalistas	
<b>Ubicación geográfica</b>	Latitud: [REDACTED]	Longitud: [REDACTED]	
<b>Estado:</b>	Municipio: [REDACTED]	Localidad: [REDACTED]	
<b>Fuente</b>	De la información	De la Instrucción [REDACTED]	
<b>Inicio</b>	Fecha 27/10/2014	Hora	10:55 hrs.
<b>Conclusión</b>	Fecha 27/10/2014	Hora	12:38 hrs.
<b>Acciones</b> (Resumen en orden cronológico)	Base de Operaciones Mixtas número 2. Policía Primero [REDACTED] con 11 elementos más de fuerza, a bordo de las unidades oficiales num. eco. [REDACTED] con el fin de realizar servicio con la Base de Operaciones Mixtas, en conjunto con personal de SEDENA al mando del Cap. 2/o. de Inf. [REDACTED] con 19 elementos de tropa a bordo de los vehículos oficiales siglas [REDACTED] se realizó filtro de inspección y de cercanía a la ciudadanía para la obtención de información para llevar a cabo la localización de 43 estudiantes normalista que fueron secuestrados el pasado 26 de Septiembre.		
<b>Resultados</b> (Datos básicos de identificación)	No se obtuvo resultados favorables		
<b>Observaciones</b>	Se llevaron a cabo entrevistas a personas de la localidad así como revisar y confrontar con identificaciones oficiales a las personas para llegar a la localización de los 43 normalistas.		
<b>Unidad administrativa</b>	División Fuerzas Federales	Coordinación Reacción y Alerta Inmediata	Agrupamiento 10° Agrupamiento.
<b>Mando responsable</b>	Grado / Nombre completo Policía Primero [REDACTED]	No. Expediente	[REDACTED]
<b>Anexo(s)</b> (Evidencia fotográfica, video, documentos, etc)	No.	Tipo	Contenido

La información contenida en el presente documento es auditable, confidencial y/o reservada en términos de la Ley Federal de Transparencia y Acceso a la Información Pública Gubernamental

No. Folio  
Fecha: 27 / 10 / 2014



.FTAIPG  
Art. 18  
Fracción II  
Motivación 2



No. Folio 307  
Fecha: 28/10/2014

### HOJA DE VERIFICACIÓN DE BÚSQUEDA POR SECTOR (INICIAL)

Objetivo de Búsqueda	Clave: [REDACTED]	Descripción: búsqueda / localización de los 43 estudiantes desaparecidos	
Ubicación geográfica	Latitud: [REDACTED]	Longitud: [REDACTED]	
Estado:	Municipio: [REDACTED]	Localidad: [REDACTED]	
Fuente	De la información	De la Instrucción De orden superior	
Inicio	Fecha 28-10-2014	Hora	15:00 hrs.
Conclusión	Fecha	Hora	
Acciones (Resumen en orden cronológico)	me desplace [REDACTED] con dirección [REDACTED] pasando los poblados de [REDACTED] en realizando actividades de búsqueda sobre la Orilla [REDACTED] realizando Caminatas sobre las brechas entre las orillas revisando casas abandonadas o bodegas		
Resultados (Datos básicos de identificación)	No Favorables.		
Observaciones	Se llevo a cabo tambien Caminatas sobre brechas de brecha del poblado [REDACTED]		
Unidad administrativa	División	Agrupamiento	
	Fuerzas Federales	23° Agrupamiento.	
Mando responsable	Grado / Nombre completo	No. Expediente	Firma
	Policia Primer [REDACTED]	[REDACTED]	[REDACTED]
Anexo(s) (Evidencia fotografica, video, documentos, etc)	No.	Tipo	Contenido

La información contenida en el presente documento es auditable, confidencial y/o reservada en términos de la Ley Federal de Transparencia y Acceso a la Información Pública Gubernamental

No. Folio  
Fecha: / / 2014



REPUBLICA  
POLICIA EN  
INVESTIGACION  
DESIGNADO




No. Folio 308  
Fecha: 28/10/14

HOJA DE VERIFICACIÓN DE BÚSQUEDA POR SECTOR (INICIAL)

Objetivo de Búsqueda	Clave: [REDACTED]	Descripción Búsqueda y localización de los 43 Estudiantes desaparecidos	
Ubicación geográfica	Latitud: [REDACTED]	Longitud: [REDACTED]	
Estado [REDACTED]	Municipio: [REDACTED]	Localidad: [REDACTED]	
Fuente	De la información	De la Instrucción ✓	
Inicio	Fecha 28 10 14	Hora 15:00	
Conclusión	Fecha 28 10 14	Hora 19:00	
Acciones (Resumen en orden cronológico)	Realice recorrido del centro de Iguala con dirección a [REDACTED] pasando por los poblados de [REDACTED] realizando revisiones en bodegas y casas abandonadas.		
Resultados (Datos básicos de identificación)	Negativos		
Observaciones	Así mismo haciendo reconocimientos a Pie sobre brechas.		
Unidad administrativa	División Fuerzas Federales	Coordinación CRAI	Agrupamiento 23
Mando responsable	Grado / Nombre completo Policia Primero [REDACTED]		No. Expediente [REDACTED]
Anexo(s) (Evidencia fotográfica, video, documentos, etc)	No.	Tipo	Contenido

La información contenida en el presente documento es auditable, confidencial y/o reservada en términos de la Ley Federal de Transparencia y Acceso a la Información Pública Gubernamental



AL DE LA REPÚBLICA  
SPECIALIZACIÓN EN  
DELINCUENCIA  
ADA  
EN INVESTIGACIÓN  
TECNOLOGÍA




No. Folio 309  
Fecha: 28/10/14

HOJA DE VERIFICACIÓN DE BÚSQUEDA POR SECTOR (INICIAL)

Objetivo de Búsqueda	Clave	[Redacted]	
Ubicación geográfica	Latitud:	[Redacted]	Longitud: [Redacted]
Estado:	Municipio:	[Redacted]	Localidad: [Redacted]
Fuente	De la información	De la Instrucción	
Inicio	Fecha	28-10-14	Hora 3:30 p.m.
Conclusión	Fecha	28-10-14	Hora 7:30 p.m.
Acciones (Resumen en orden cronológico)	Se realiza servicio de disuasión, prevención y vigilancia en la zona sur del municipio enfocado a la búsqueda de indicios para la ubicación del paradero de los estudiantes desaparecidos		
Resultados (Datos básicos de identificación)	Se encontró lo que al parecer es una pieza dental lo que posteriormente será analizada por la división científica.		
Observaciones	[Redacted]		
Unidad administrativa	División	Coordinación	
Mando responsable	Grado / Nombre completo	Nº. Expediente	
Anexo(s) (Evidencia fotográfica, video, documentos, etc)	No.	Tipo	[Redacted]
	1	Memoria Fotográfica	Físico y Magnético

La información contenida en el presente documento es auditable, confidencial y/o reservada en términos de la Ley Federal de Transparencia y Acceso a la Información Pública Gubernamental



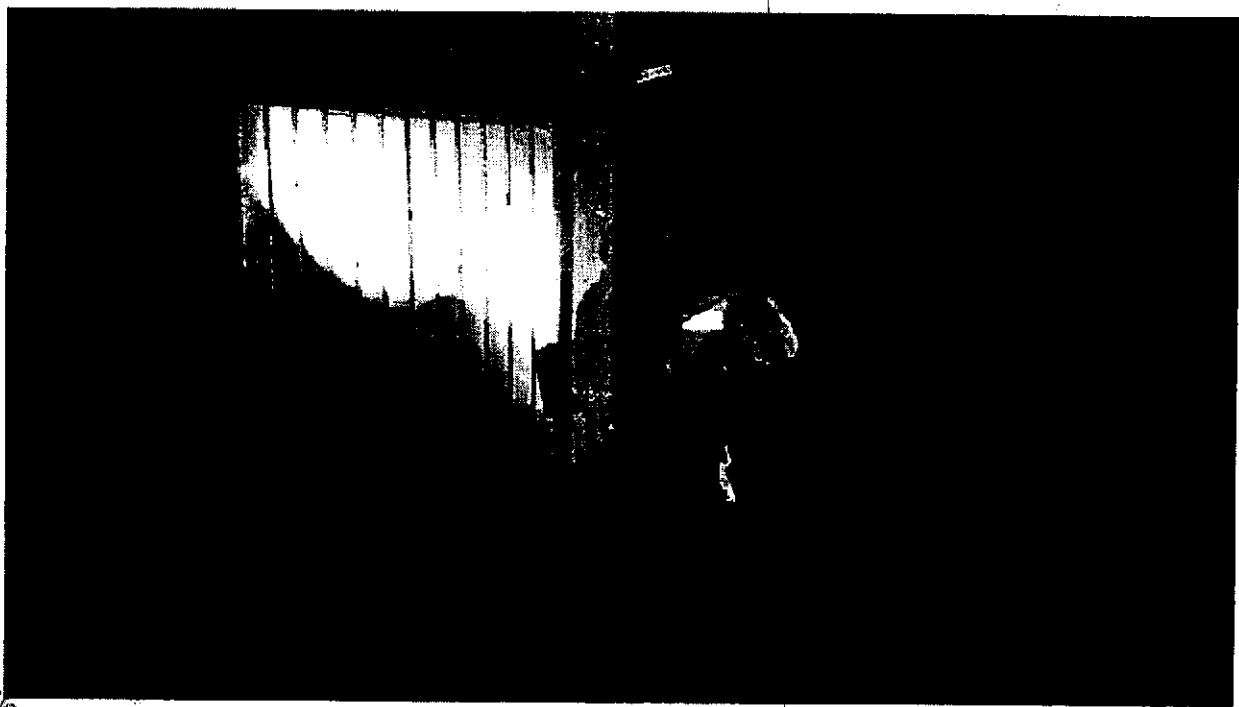
IA DE SECU

No. Folio 310  
Fecha: 28/10/2014


HOJA DE VERIFICACIÓN DE BÚSQUEDA POR SECTOR (INICIAL)


Objetivo de Búsqueda	Clave: [REDACTED]	Descripción Búsqueda y localización de los 43 normalistas.	
Ubicación geográfica	Latitud: N [REDACTED]	Longitud: W [REDACTED]	
Estado:	Municipio: [REDACTED]	Localidad: [REDACTED]	
Fuente	De la información ✓	De la Instrucción [REDACTED]	
Inicio	Fecha 28/10/2014	Hora 15:00	
Conclusión	Fecha 28/10/2014	Hora 20:00	
Acciones (Resumen en orden cronológico)	Reconocimiento orillas de [REDACTED]		
Resultados (Datos básicos de identificación)	Sin Acada		
Observaciones	[REDACTED]		
Unidad administrativa	División Fuerzas Federales	Coordinación C.R.P.T.	Agrupamiento 92
Mando responsable	Grado / Nombre completo P.P. [REDACTED]	No. Expediente/ F [REDACTED]	
Anexo(s) (Evidencia fotográfica, video, documentos, etc)	No. 04	tipo Fotos.	Contenido [REDACTED]

La información contenida en el presente documento es auditable, confidencial y/o reservada en términos de la Ley Federal de Transparencia y Acceso a la Información Pública Gubernamental



RAL DI  
ESPE  
E DEL  
IZAD  
JA EN  
RIA-O





ERAL DE LA REPÚBLIK  
A ESPECIALIZADA EN  
DE DELINCUENCIA  
IZADA  
ADA EN INVESTIGACK  
TERIA DE SEQUESTA




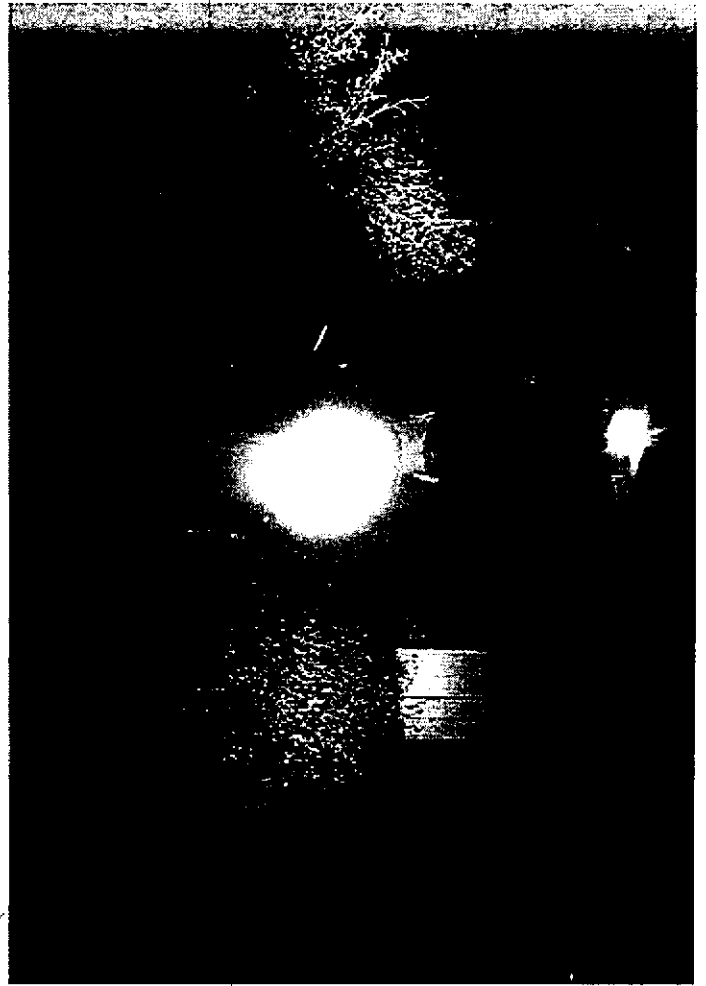

No. Folio 311  
Fecha: 28/10/14

HOJA DE VERIFICACIÓN DE BÚSQUEDA POR SECTOR (INICIAL)

Objetivo de Búsqueda	Clave	Descripción	
Ubicación geográfica	Latitud:	Longitud:	
Estado	Municipio:	Localidad:	
Fuente	De la información:	De la Instrucción:	
Inicio	Fecha <u>28-10-14</u>	Hora <u>01:00</u>	
Conclusión	Fecha <u>28-10-14</u>	Hora <u>01:21</u>	
Acciones (Resumen en orden cronológico)	Se ordena al domicilio ubicado en [redacted] a la numeración establecida en la Alameda del sur a la ciudad por lo cual no permite ubicar el mencionado [redacted] se percibe que no corresponde		
Resultados (Datos básicos de identificación)	Negativos		
Observaciones	[redacted]		
Unidad administrativa	División	Coordinación	
Mando responsable	Grado / Nombre completo	No. Expediente	
Anexo(s) (Evidencia fotográfica, video, documentos, etc)	No.	Tipo	Co.
	<u>1</u>	<u>Umanita Fotográfica</u>	<u>Físico y Magnético</u>

La información contenida en el presente documento es auditable, confidencial y/o reservada en términos de la Ley Federal de Transparencia y Acceso a la Información Pública Gubernamental










FTAIPG  
Art. 18  
Fracción II  
Motivación 2

No. Folio 312  
Fecha: 28/10/14

HOJA DE VERIFICACIÓN DE BÚSQUEDA POR SECTOR (INICIAL)

Objetivo de Búsqueda	Clave : [REDACTED]	Descripción
Ubicación geográfica	Latitud: [REDACTED]	Longitud [REDACTED]
Estado [REDACTED]	Municipio: [REDACTED]	Localidad [REDACTED]
Fuente	De la información [REDACTED]	De la instrucción [REDACTED]
Inicio	Fecha 27-10-14	Hora 11:00
Conclusión	Fecha 27-10-14	Hora 11:55
Acciones (Resumen en orden cronológico)	Se realiza revisión al inmueble ubicado en colonia Unidad [REDACTED]	
Resultados (Datos básicos de identificación)	Se obtienen testimonios y memoria fotográfica que acreditan la propiedad de dicho inmueble a nombre de [REDACTED]	
Observaciones	Dicho inmueble fue adquirido al ser adjudicado [REDACTED] no se detectó ningún material de sustrato ilícito [REDACTED]	
Unidad administrativa	División Fuerza Federales	Coordinación Operaciones Especiales
Mando responsable	Grado / Nombre completo Inspector General [REDACTED]	No. Exp. [REDACTED]
Anexo(s) (Evidencia fotográfica, video, documentos, etc)	1 Memoria Fotográfica	Contenido Física y Magnética

La información contenida en el presente documento es auditable, confidencial y/o reservada en términos de la Ley Federal de Transparencia y Acceso a la Información Pública Gubernamental




.FTAIPG  
Art. 18  
Fracción II  
Motivación 2

No. Folio **313**  
Fecha: 28 / 10 / 2014


**HOJA DE VERIFICACIÓN DE BÚSQUEDA POR SECTOR (INICIAL)**

Objetivo de Búsqueda	Clave: [REDACTED]	Descripción	
Ubicación geográfica	Latitud: [REDACTED]	Longitud: [REDACTED]	
Estado:	Municipio: [REDACTED]	Localidad: [REDACTED]	
Fuente	De la información	De la Instrucción	
Inicio	Fecha: 28 10 2014	Hora	
Conclusión	Fecha: 28 10 2014	Hora	
Acciones (Resumen en orden cronológico)	Se efectuaron servicios de patrullaje, prevención y disuasión en las inmediaciones del poblado de [REDACTED] en búsqueda de los estudiantes desaparecidos.		
Resultados (Datos básicos de identificación)	Negativo.		
Observaciones	ninguna		
Unidad administrativa	División D.F.F.	Coordinación C.R.A.I.	[REDACTED]
Mando responsable	Grado / Nombre completo INSPECTOR [REDACTED]		No. Exp. [REDACTED]
Anexo(s) (Evidencia fotográfica, video, documentos, etc)	No.	Tipo	Conten. [REDACTED]

FTAIPG  
Art. 18  
Fracción II  
Motivación 2



RAL DE LA REPÚBLIC



.FTAIPG  
Art. 18  
Fracción II  
Motivación 2

No. Folio: 314  
 Fecha: 28 / 10 / 2014

**HOJA DE VERIFICACIÓN DE BÚSQUEDA POR SECTOR (INICIAL)**

<b>Objetivo de Búsqueda</b>	Clave [REDACTED]	<b>Descripción.</b> Búsqueda de los 43 Normalistas desaparecidos.	
<b>Ubicación geográfica</b>	Latitud: [REDACTED]	Longitud: [REDACTED]	
<b>Estado:</b>	Municipio: [REDACTED]	Localidad: [REDACTED]	
<b>Fuente</b>	De la información	De la instrucción	
<b>Inicio</b>	Fecha 28 10 2014	Hora 14:15 Hrs.	
<b>Conclusión</b>	Fecha 28 10 2014	Hora 19:40 hrs.	
<b>Acciones</b> (Resumen en orden cronológico)	Base de Operaciones Mixtas número 2. Policía Primero [REDACTED] con 11 elementos más de fuerza a bordo de las unidades oficiales al realizar patrullaje para la localización y búsqueda de los 43 normalistas desaparecidos de Ayotzinapa.		
<b>Resultados</b> (Datos básicos de identificación)	Sin resultado.		
<b>Observaciones</b>	Se llevaron a cabo entrevistas a personas de la localidad así como revisar y confrontar con identificaciones oficiales a las personas para llegar a la localización de los 43 normalistas.		
<b>Unidad administrativa</b>	División F.F.	Coordinación C.R.A.I.	Agrupamiento 10/o. U.S.P.
<b>Mando responsable</b>	Grado / Nombre completo Policía Primero [REDACTED]	No. Expediente [REDACTED]	
<b>Anexo(s)</b> (Evidencia fotográfica, video, documentos, etc)	No.	Tipo	Contenido [REDACTED]

La información contenida en el presente documento es auditable, confiable y observable en términos de la Ley Federal de Transparencia y Acceso a la Información Pública Gubernamental



DELINCUENCIA  
ZADA  
EN INVESTIGACIÓN



.FTAIPG  
Art. 18  
Fracción II  
Motivación 2


No. Folio: 315  
Fecha: 28 / 10 / 2014

### HOJA DE VERIFICACIÓN DE BÚSQUEDA POR SECTOR (INICIAL)

<b>Objetivo de Búsqueda</b>	Clave : [REDACTED]	Descripción. Búsqueda de los 43 Normalistas desaparecidos.	
<b>Ubicación geográfica</b>	Latitud: [REDACTED]	Longitud: [REDACTED]	
<b>Estado:</b>	<b>Municipio:</b> Carretera [REDACTED]	<b>Localidad:</b> [REDACTED]	
<b>Fuente</b>	De la información [REDACTED]	De la instrucción [REDACTED]	
<b>Inicio</b>	Fecha 28 10 2014	Hora 10:55 Hrs.	
<b>Conclusión</b>	Fecha 28 10 2014	Hora 12:10 hrs.	
<b>Acciones</b> (Resumen en orden cronológico)	Base de Operaciones Mixtas número 2. Policía Primer [REDACTED] Se efectuaron recorridos de búsqueda de indicios sobre el tramo carretero [REDACTED]		
<b>Resultados</b> (Datos básicos de identificación)	Sin resultado.		
<b>Observaciones</b>	Se llevaron a cabo entrevistas a personas de la localidad así como revisar y confrontar con identificaciones oficiales a las personas para llegar a la localización de los 43 normalistas.		
<b>Unidad administrativa</b>	<b>División</b> F.F.	<b>Coordinación</b> C.R.A.I.	<b>Agrupamiento</b> 10/o. U.S.P.
<b>Mando responsable</b>	<b>Grado / Nombre completo</b> Policía Primer [REDACTED]	<b>No. Exp.</b> [REDACTED]	[REDACTED]
<b>Anexo(s)</b> (Evidencia fotográfica, video, documentos, etc)	<b>No.</b>	<b>Tipo</b>	<b>Contenido</b>

La información contenida en el presente documento es auditable, confidencial y/o reservada en términos de la Ley Federal de Transparencia y Acceso a la Información Pública Gubernamental





ANIZADA  
ADA EN INVESTIGACIÓ  
TERIA DE SEGURIDAD




No. Folio 316  
Fecha: 28 / 10 / 2014

HOJA DE VERIFICACIÓN DE BÚSQUEDA POR SECTOR (INICIAL)

Objetivo de Búsqueda	Clave [REDACTED]	Descripción : Búsqueda y Localización de 43 estudiantes normalistas	
Ubicación geográfica	Latitud: [REDACTED]	Longitud: [REDACTED]	
Estado:	Municipio: [REDACTED]	Localidad: [REDACTED]	
Fuente	De la información	De la Instrucción De orden superior	
Inicio	Fecha 28/10/2014	Hora	09:00 hrs.
Conclusión	Fecha 28/10/2014	Hora	15:35 hrs.
Acciones (Resumen en orden cronológico)	Policía Segundo [REDACTED] elementos más de fuerza, a bordo de las unidades oficiales num. eco. [REDACTED] con el fin de realizar servicio con la Base de Operaciones Mixtas, en conjunto con personal de SEDENA al mando del Capitán 1 de caballería [REDACTED] un oficial y 29 de tropa dos vehículos oficiales [REDACTED] se realizó puesto de control y acciones de cercanía a la ciudadanía para la obtención de información para llevar a cabo la localización de 43 estudiantes normalista que fueron secuestrados el pasado 26 de Septiembre.		
Resultados (Opciones básicas de clasificación)	No se obtuvo resultados favorables		
Observaciones	Se establecieron filtros de inspección vehicular, en la periferia de la localidad así como revisar y confrontar con identificaciones oficiales a las personas para llegar a la localización de los 43 normalistas.		
Unidad administrativa	División Fuerzas Federales	Coordinación Reacción y Alerta Inmediata	Agrupamiento 10° Agrupamiento.
Mando responsable	Grado / Nombre completo Policía Segundo [REDACTED]	No. Expediente	[REDACTED]
Anexo(s) (Evidencia fotográfica, video, documentos, etc)	No.	Tipo	Contenido
			[REDACTED]

La información contenida en el presente documento es auditable, confidencial y/o reservada en términos de la Ley Federal de Transparencia y Acceso a la Información Pública Gubernamental

No. Folio  
Fecha: 28 / 10 / 2014



RAL DE LA REPUBLICA  
ESPECIALIZADA EN  
E DELINCUEN  
NIZADA  
DA EN INVES  
ERIA DE SEC



FTAIPG  
Art. 18  
Fracción II  
Motivación 2


No. Folio 317  
Fecha: 28 / 10 / 2014

HOJA DE VERIFICACIÓN DE BÚSQUEDA POR SECTOR (INICIAL)


Objetivo de Búsqueda	Clave: [REDACTED]	Descripción Localización de los 43 estudiantes desaparecidos.	
Ubicación geográfica	Latitud [REDACTED]	Longitud [REDACTED]	
Estado:	Municipio: [REDACTED]	Localidad [REDACTED]	
Fuente	De la información	De la Instrucción	
Inicio	Fecha: 28 10 2014	Hora 09:45	
Conclusión	Fecha: 28 10 2014	Hora 16:50	
Acciones (Resumen en orden cronológico)	Se efectuaron recorridos pie-tierra, por barrancas, veredas, caminos del tercer orden e inmediaciones del citado poblado, en la búsqueda de los 43 estudiantes desaparecidos.		
Resultados (Datos básicos de identificación)	Negativos		
Observaciones DE LA REPÚBLICA ESPECIALIZADA EN LA INVESTIGACIÓN DE SECUESTRO	Ninguna		
Unidad administrativa	División D.F.F.	Coordinación C.R.A.I.	Agrupamiento [REDACTED]
Mando responsable	Grado / Nombre completo INSPECTOR [REDACTED]		No. Expediente [REDACTED]
Anexo(s) (Evidencia fotográfica, video, documentos, etc)	No.	Tipo	Contenido

La información contenida en el presente documento es auditable, confidencial y/o reservada en términos de la Ley Federal de Transparencia y Acceso a la Información Pública Gubernamental

PERSONAL EN LA BUSQUEDA DE LOS ESTUDIANTES DESAPARECIDOS




DOE MEXICANO S  
ER  
IAI  
DE  
NI  
AD  
TE)



HOJA DE VERIFICACIÓN DE BÚSQUEDA POR SECTOR (INICIAL)

Objetivo de Búsqueda	Clave: [REDACTED]	Descripción: Búsqueda y Localización de 43 estudiantes normalistas	
Ubicación geográfica	Latitud: [REDACTED]	Longitud: [REDACTED]	
Estado:	Municipio: [REDACTED]	Localidad: [REDACTED]	
Fuente	De la información	De la Instrucción: [REDACTED]	
Inicio	Fecha: 27/10/2014	Hora: 13:40 HRS.	
Conclusión	Fecha: 27/10/2014	Hora: 17:20 HRS.	
Acciones (Resumen en orden cronológico)	Policía Primero [REDACTED] al mando de 11 elementos de fuerza, abordó de 02 vehículos CRPs, números económicos [REDACTED] realizan patrullajes de inspección, disuasión y vigilancia en conjunto con personal de SEDENA en el servicio denominado Base de Operaciones Mixtas.		
Resultados (Datos básicos de identificación)	No se obtuvo resultados favorables.		
Observaciones	Se realizan patrullajes de inspección, disuasión y vigilancia en conjunto con personal de SEDENA en el servicio denominado Base de Operaciones Mixtas en el poblado de [REDACTED] municipio de [REDACTED] Gro. por lo que al realizar funciones de proximidad social con los pobladores, se localizaron 02 vehículos con reporte de robo, procediendo al aseguramiento de los mismo, pero sin resultados de la localización de los 43 estudiantes normalistas.		
Entidad Administrativa	División: Fuerzas Federales	Coordinación: Reacción y Alerta Inmediata	Agrupamiento: 10º Agrupamiento
Mando responsable	Grado / Nombre completo Policía Primero [REDACTED]		
Anexo(s) (Evidencia fotográfica, video, documentos, etc)	No.: 04	Tipo: Fotografías	[REDACTED]





La información contenida en el presente documento es accesible, pública y reservada en términos de la Ley Federal de Transparencia y Acceso a la Información Pública Gubernamental

No. Folio **318**  
Fecha: 28 / 10 / 2014


**HOJA DE VERIFICACIÓN DE BÚSQUEDA POR SECTOR (INICIAL)**

Objetivo de Búsqueda	Clave : [REDACTED]	Descripción: Búsqueda y localización de 43 estudiantes normalistas	
Ubicación geográfica	Latitud: [REDACTED]	Longitud: [REDACTED]	
Estado:	Municipio: [REDACTED]	Localidad: [REDACTED]	
Fuente	De la información [REDACTED]	De la Instrucción: [REDACTED]	
Inicio	Fecha: 27/10/2014	Hora: 13:40 HRS.	
Conclusión	Fecha: 27/10/2014	Hora: 17:20 HRS.	
Acciones (Resumen en orden cronológico)	Policía Primero [REDACTED] al mando de 11 elementos de fuerza, abordo de 02 vehículos CRPs, números económicos [REDACTED] realizan patrullajes de inspección, disuasión y vigilancia en conjunto con personal de SEDENA en el servicio denominado Base de Operaciones Mixtas.		
Resultados (Datos básicos de identificación)	No se obtuvo resultados favorables.		
Observaciones	Se realizan patrullajes de inspección, disuasión y vigilancia en conjunto con personal de SEDENA en el servicio denominado Base de Operaciones Mixtas en el poblado de [REDACTED] municipio de [REDACTED] Gro. por lo que al realizar funciones de proximidad social con los pobladores, se localizaron 02 vehiculos con reporte de robo, procediendo al aseguramiento de los mismo, pero sin resultados de la localización de los 43 estudiantes normalistas.		
Unidad administrativa	División: Fuerzas Federales	Coordinación: Reacción y Alerta Inmediata	Agrupamiento: 10º Agrupamiento
Mando responsable	Grado / Nombre completo Policía Primero [REDACTED]		No. Expediente/ Firma [REDACTED]
Anexo(s) (Evidencia fotográfica, video, documentos, etc)	No.: 04	Tipo: Fotografías	Contenido: Panorámicas

La información contenida en el presente documento es auditable, confidencial y/o reservada en términos de la Ley Federal de Transparencia y Acceso a la Información Pública Gubernamental






AL DE LA REPÚBLIC  
SPECIALIZADA EN  
DELINCUENCIA



.FTAIPG  
Art. 18  
Fracción II  
Motivación 2





SECUENCIA  
ADA  
EN INVESTIGACION  
ADE SEQUESTRO

FTAIPG  
Art. 18  
Fracción II  
Motivación 2

No. Folio 319  
Fecha: 28/10/ 2014


HOJA DE VERIFICACION DE BUSQUEDA POR SECTOR (INICIAL)

Objetivo de Búsqueda	Clave [REDACTED]	Descripción BUSQUEDA DE LOS 43 ESTUDIANTES DESAPARECIDOS	
Ubicación geográfica	Latitud: [REDACTED]	Longitud: [REDACTED]	[REDACTED]
Estado: [REDACTED]	Municipio: [REDACTED]	Localidad: [REDACTED]	[REDACTED]
Fuente	De la información	De la Instrucción de orden superior	
Inicio	Fecha: 28/10/2014	Hora: 15:00 Horas	
Conclusión	Fecha: 28/10/2014	Hora: 20:30 Horas	
Acciones (Resumen en orden cronológico)	Se entrevistaron con personas en la zona [REDACTED] para recabar información, datos se efectuaron recorridos en el tramo carretero [REDACTED]		
Resultados (Datos básicos de identificación)	No hubo resultados positivos.		
Observaciones	Las entrevistas fueron con el fin de recabar información para la localización de los normalistas desaparecidos así como la búsqueda de indicios en tramos carreteros		
Unidad administrativa	División D.F.F.	Coordinación Reacción y alerta Inmediata.	Agrupamiento
Mando responsable	Grado / Nombre completo Policía Primer [REDACTED]		[REDACTED]
Anexo(s) (Evidencia fotográfica, video, documentos , etc)	No.	Tipo Fotográfico.	Contenido Fotos.

La información contenida en el presente documento es auditable, confidencial y/o reservada en términos de la Ley Federal de Transparencia y Acceso a la Información Pública Gubernamental




ERAL DE LA REPÚBLICA  
IA ESPECIALIZADA EN  
DE DELINCUENCIA  
ANIZADA  
ADA EN INVESTIGACIÓN  
TERIA DE SEQUESTR



HOJA DE VERIFICACIÓN DE BÚSQUEDA POR SECTOR (INICIAL)

Objetivo de Búsqueda	Clave	Descripción: Búsqueda y localización de 43 estudiantes normalistas	
Ubicación geográfica	Latitud	Longitud	
Estado:	Municipio:	Localidad:	
Fuente	De la información	De la instrucción: De orden superior	
Inicio	Fecha: 29/10/2014	Hora: 10:00 HRS.	
Conclusión	Fecha: 27/10/2014	Hora: 12:30 HRS.	
Acciones (Resumen en orden cronológico)	Policía Primero [redacted] mando de 11 elementos de fuerza, abordó de 02 vehículos CRPs, números económicos [redacted] realizan puntos de inspección vehicular, en conjunto con personal de SEMAR en el servicio denominado Base de Operaciones Mixtas del tramo carretero [redacted]		
Resultados (Descripción de la búsqueda)	No se obtuvo resultados favorables.		
Observaciones	Se realizan puntos de inspección vehicular en el antiguo cruce campuzano, tramo carretero [redacted] realizando inspecciones visuales a vehículos y confrontar con identificaciones oficiales a las personas para llegar a la localización de los 43 normalistas.		
Unidad Administrativa	División: Fuerzas Federales	Coordinación: Reacción y Alerta Inmediata	Agrupamiento: 10º Agrupamiento
Mando responsable	Grado / Nombre completo [redacted] Policía Primero [redacted]		
Anexo(s) (Evidencia fotográfica, video, documentos, etc)	No.: 05	Tipo: Fotografías	[redacted]

La información contenida en el presente documento es auditable, confidencial y/o reservada en términos de la Ley Federal de Transparencia y Acceso a la Información Pública Gubernamental



AL DE LA REPÚBLICA  
SPECIALIZADA EN  
DEL BUENICIA



FTAIPG  
Art. 18  
Fracción II  
Motivación 2

SEGOB  
SECRETARÍA DE GOBIERNO INTERNO

SEDENA  
SECRETARÍA DE DEFENSA NACIONAL

SEMAR  
SECRETARÍA DE MARINA

PGR  
SECRETARÍA DE PROTECCIÓN GUBERNAMENTAL

No. Folio 321  
Fecha: 29/1/2011

HOJA DE VERIFICACIÓN DE BÚSQUEDA POR SECTOR (INICIAL)

Objetivo de Búsqueda	Clave	Descripción:	
Ubicación geográfica	Latitud: Longitud:		
Estado:	Municipio:	Localidad:	
Fuente	De la Información	De la Instrucción De orden superior	
Inicio	Fecha	Hora	
Conclusión	Fecha	Hora	
Acciones (Resumen cronológico)	<p>Resumen del reporte...</p> <p>Acciones de búsqueda...</p> <p>Sección de búsqueda...</p>		
Resultados (Datos básicos de identificación)			
Observaciones			
Unidad administrativa	División Fuerzas Federales	Agrupamiento 23° Agrupamiento.	
Mando responsable	Grado / Nombre completo Policia Primero	No. Expediente/ Firma	
ANEXO(S) (Evidencia fotográfica, video, documentos, etc)	NO.	TIPO	CONTENIDO



No. Folio 322  
Fecha: 29/10/2014

HOJA DE VERIFICACIÓN DE BÚSQUEDA POR SECTOR (INICIAL)

Objetivo de Búsqueda	Clave [REDACTED]	Descripción : Búsqueda y Localización de 43 estudiantes normalistas	
Ubicación geográfica	Latitud: [REDACTED]	Longitud: [REDACTED]	
Estado:	Municipio: [REDACTED]	Localidad: [REDACTED]	
Fuente	De la información	De la Instrucción	
Inicio	Fecha 29/10/2014	Hora	11:00 hrs.
Conclusión	Fecha 29/10/2014	Hora	22:35 hrs.
Acciones (Resumen en orden cronológico)	Personal perteneciente a la 10/a. U.S.P. en coordinación con SE.DE.NA. realizo patrullaje y búsqueda en el municipio, así como estableció puestos de control para la obtención de información que lleve a la localización de los normalistas desaparecidos		
Resultados (Datos básicos de identificación)	Sin resultados favorables		
Observaciones	Se establecieron filtros de inspección vehicular, en la periferia de la localidad así como revisar y confrontar con identificaciones oficiales a las personas que transitaban por el lugar		
Unidad administrativa	División Fuerzas Federales	Coordinación Reacción y Alerta Inmediata	Agrupamiento 10° Agpto.
Mando responsable	Grado / Nombre completo Policía Segundo [REDACTED]	No. Expedi [REDACTED]	[REDACTED]
Anexo(s) (Evidencia fotográfica, video, documentos, etc)	Tipo	Contenido	[REDACTED]

La información contenida en el presente documento es auditable, confidencial y/o reservada en términos de la Ley Federal de Transparencia y Acceso a la Información Pública Gubernamental





FTAIPG  
Art. 18  
Fracción II  
Motivación 2

No. Folio **323**  
Fecha: 29 /10 /2014




**HOJA DE VERIFICACIÓN DE BÚSQUEDA POR SECTOR (INICIAL)**

<b>Objetivo de Búsqueda</b>	Clave : [REDACTED]	Descripción : Búsqueda y Localización de 43 estudiantes normalistas	
<b>Ubicación geográfica</b>	Latitud: [REDACTED]	Longitud: [REDACTED]	
<b>Estado:</b>	Municipio [REDACTED]	Localidad: [REDACTED]	
<b>Fuente</b>	De la información	De la Instrucción	
<b>Inicio</b>	Fecha 29/10/2014	Hora	09:30 hrs.
<b>Conclusión</b>	Fecha 29/10/2014	Hora	21:00 hrs.
<b>Acciones</b> (Resumen en orden cronológico)	Base de Operaciones Mixtas número 2. Policía Primero [REDACTED] con 11 elementos más de fuerza, a bordo de las unidades oficiales num. eco. [REDACTED] con el fin de realizar servicio con la Base de Operaciones Mixtas, en conjunto con personal de SEDENA al mando del Cap. 2/o. de Inf. [REDACTED] con 19 elementos de tropa a bordo de los vehículos oficiales siglas [REDACTED] se realizó filtro de inspección vehicular y de cercanía a la ciudadanía para la obtención de información para llevar a cabo la localización de 43 estudiantes normalista que fueron secuestrados el pasado 26 de Septiembre.		
<b>Resultados</b> (Datos básicos de identificación)	No se obtuvo resultados favorables		
<b>Observaciones</b>	Se llevaron a cabo entrevistas a personas de la localidad así como revisar y confrontar con identificaciones oficiales a las personas para llegar a la localización de los 43 normalistas.		
<b>Unidad administrativa</b>	División Fuerzas Federales	Coordinación Reacción y Alerta Inmediata	Agrupamiento 10° Agrupamiento.
<b>Mando responsable</b>	Grado / Nombre completo Policia Primero [REDACTED]	No. Expediente/ Firma [REDACTED]	
<b>Anexo(s)</b> (Evidencia fotográfica, video, documentos , etc)	No.	Tipo	Contenido



La información contenida en el presente documento es auditable, confidencial y/o reservada en términos de la Ley Federal de Transparencia y Acceso a la Información Pública Gubernamental

No. Folio  
Fecha: 29 / 10 /2014

FTAIPG  
Art. 18  
Fracción II  
Motivación 2



.FTAIPG  
 lrt. 18  
 racción II  
 Motivación 2



.FTAIPG  
Art. 18  
Fracción II  
Motivación 2

No. Folio **324**  
Fecha: 29 / 10 / 2014

**HOJA DE VERIFICACIÓN DE BÚSQUEDA POR SECTOR (INICIAL)**

Objetivo de Búsqueda	Clave: [REDACTED]	Descripción: Búsqueda y Localización de 43 estudiantes normalistas	
Ubicación geográfica	Latitud [REDACTED]	Longitud [REDACTED]	
Estado:	Municipio: Municipio de [REDACTED] ro.	Localidad [REDACTED]	
Fuente	De la información	De la Instrucción: [REDACTED]	
Inicio	Fecha: 27/10/2014	Hora: 12:30 HRS.	
Conclusión	Fecha: 27/10/2014	Hora: 17:00 HRS.	
Acciones (Resumen en orden cronológico)	Policía Primero [REDACTED] al mando de 11 elementos de fuerza, abordó de 02 vehículos CRPs, números económicos [REDACTED] realizan patrullajes de inspección, disuasión y vigilancia en conjunto con personal de SEDENA en el servicio denominado Base de Operaciones Mixtas.		
Resultados (Datos básicos de identificación)	No se obtuvo resultados favorables.		
Observaciones	Se realizan patrullajes de inspección, disuasión y vigilancia en conjunto con personal de SEDENA en el servicio denominado Base de Operaciones Mixtas en el poblado de Azteca, Municipio de [REDACTED] Gro. Confrontando identificaciones oficiales con las personas del poblado, así mismo realizando labor de proximidad social para llegar a la localización de los 43 normalistas.		
Unidad administrativa	División: Fuerzas Federales	Coordinación: Reacción y Alerta Inmediata	Agrupamiento: 10º Agrupamiento
Mando responsable	Grado / Nombre completo Policía Primer [REDACTED]	No. Expediente/ Firma [REDACTED]	
Anexo(s) (Evidencia fotográfica, video, documentos, etc)	No.: 04	Tipo: Fotografías	[REDACTED]

La información contenida en el presente documento es auditable, confidencial y/o reservada en términos de la Ley Federal de Transparencia y Acceso a la Información Pública Gubernamental


No. Folio **324** 772  
 Fecha: 29 / 10 / 2014

**HOJA DE VERIFICACIÓN DE BÚSQUEDA POR SECTOR (INICIAL)**

<b>Objetivo de Búsqueda</b>	Clave: [REDACTED]	<b>Descripción: Búsqueda y Localización de 43 estudiantes normalistas</b>	
<b>Ubicación geográfica</b>	Latitud: N [REDACTED]	Longitud: [REDACTED]	
<b>Estado:</b>	<b>Municipio:</b> Municipio de [REDACTED] Gro.	<b>Localidad:</b> [REDACTED]	
<b>Fuente</b>	De la información	De la Instrucción: De orden superior	
<b>Inicio</b>	Fecha: 27/10/2014	Hora: 12:30 HRS.	
<b>Conclusión</b>	Fecha: 27/10/2014	Hora: 17:00 HRS.	
<b>Acciones</b> (Resumen en orden cronológico)	Policía Primero [REDACTED] al mando de 11 elementos de fuerza, abordo de 02 vehículos CRPs, números económicos [REDACTED] realizan patrullajes de inspección, disuasión y vigilancia en conjunto con personal de SEDENA en el servicio denominado Base de Operaciones Mixtas.		
<b>Resultados</b> (Datos básicos de identificación)	No se obtuvo resultados favorables.		
<b>Observaciones</b>	Se realizan patrullajes de inspección, disuasión y vigilancia en conjunto con personal de SEDENA en el servicio denominado Base de Operaciones Mixtas en el poblado de [REDACTED] Municipio de [REDACTED] Gro. Confrontando identificaciones oficiales con las personas del poblado, así mismo realizando labor de proximidad social para llegar a la localización de los 43 normalistas.		
<b>Unidad</b>	<b>División:</b> Fuerzas Federales	<b>Coordinación:</b> Reacción y Alerta Inmediata	<b>Agrupamiento:</b> 10° Agrupamiento
<b>Mando responsable</b>	<b>Grado / Nombre completo</b> Policía Primero [REDACTED]		<b>No. Expediente/ Firma</b> [REDACTED]
<b>Anexo(s)</b> (Evidencia fotográfica, video, documentos, etc)	<b>No.:</b> 04	<b>Tipo:</b> Fotografías	<b>Contenido:</b> Panorámicas

La información contenida en el presente documento es auditable, confidencial y/o reservada en términos de la Ley Federal de Transparencia y Acceso a la Información Pública Gubernamental

773



FTAIPG  
Art. 18  
Fracción II  
Motivación 2

No. Folio 325 774  
 Fecha: 28/10/14


HOJA DE VERIFICACIÓN DE BÚSQUEDA POR SECTOR (INICIAL)

Objetivo de Búsqueda	Clave	[Redacted]		Descripción
Ubicación geográfica	Latitud:	[Redacted]		Longitud: [Redacted]
Estado:	Municipio:	[Redacted]		Localidad:
Fuente	De la inform	[Redacted]		de la Instrucción
Inicio	Fecha	28-10-14	Hora	00:00
Conclusión	Fecha	29-10-14	Hora	02:00
Acciones (Resumen en orden cronológico)	Pase de revista disuasiva de las calles de igual y nueva			
Resultados (Datos básicos de identificación)	Sin novedad.			
Observaciones	[Redacted]			
Unidad administrativa	División	Coordinación	Agrupamiento	
	DFG	CRAI	K9	
Mando responsable	Grado / Nombre completo		No. Expediente/ Firma	
	PT [Redacted]		[Redacted]	
Anexo(s) (Evidencia fotográfica, video, documentos, etc)	No.	Tipo	Contenido	
	-	-	-	

La información contenida en el presente documento es auditable, confidencial y/o reservada en términos de la Ley Federal de Transparencia y Acceso a la Información Pública Gubernamental



775



L DE BAR  
SPECIALIZ  
DELINQUE  
NCA  
FIDWES  
DE SEC

.FTAIPG  
Art. 18  
Fracción II  
Motivación 2

No. Folio 326  
 Fecha: 29/10/2014

776

HOJA DE VERIFICACIÓN DE BÚSQUEDA POR SECTOR (INICIAL)

Objetivo de Búsqueda	Clave	Descripción	
		Búsqueda y localización de los 43 normalistas	
Ubicación geográfica	Latitud:	Longitud:	
Estado:	Municipio:	Localidad:	
Fuente	De la información	De la Instrucción	
Inicio	Fecha 29/10/2014	Hora	09:30
Conclusión	Fecha 29/10/2014	Hora	13:50
Acciones (Resumen en orden cronológico)	Recorrido sobre el río Cocula Empesando del poblado hasta el poblado de Aproximadamente 4 Km.		
Resultados (Datos básicos de identificación)	Sin necesidad.		
Observaciones			
Unidad administrativa	División	Coordinación	Agrupamiento
	Fuerzas Federales	C RAT	93
Mando responsable	Grado / Nombre completo	No. Expediente/ Firma	
Anexo(s) (Evidencia fotográfica, video, documentos, etc)	No.	Tipo	

La información contenida en el presente documento es auditable, confidencial y/o reservada en términos de la Ley Federal de Transparencia y Acceso a la Información Pública Gubernamental



ESTADOS UNIDOS MEXICANOS  
ERAM DE...  
A ESPER...  
DE DE...  
NIZ...  
DA EN...  
ER...

No. Folio 327  
 Fecha: 29/10/14

378

HOJA DE VERIFICACIÓN DE BÚSQUEDA POR SECTOR (INICIAL)

Objetivo de Búsqueda	Clave : [REDACTED]	Descripción Búsqueda de Restos Humanos	
Ubicación geográfica	Latitud: [REDACTED]	Longitud: [REDACTED]	
Estado:	Municipio: [REDACTED]	Localidad: [REDACTED]	
Fuente	De la informa [REDACTED]	De la Instr [REDACTED]	
Inicio	Fecha 29-10-14	Hora	09:00
Conclusión	Fecha 29-10-14	Hora	20:00
Acciones (Resumen en orden cronológico)	Búsqueda de Restos Humanos en [REDACTED]		
Resultados (Datos básicos de identificación)	Se sufrió accidente en recorrido resultado [REDACTED]		
Observaciones	[REDACTED]		
Unidad administrativa	División	Coordinación	Agrupamiento
Mando responsable	Grado / Nombre completo [REDACTED]		No. Expediente/ Firma [REDACTED]
Anexo(s) (Evidencia fotográfica, video, documentos, etc)	No. 10	Tipo fotos	Contenido

La información contenida en el presente documento es auditable, confidencial y/o reservada en términos de la Ley Federal de Transparencia y Acceso a la Información Pública Gubernamental






779

Memoria fotografica

879




ERAS MEXICANAS  
ERAL D  
A ESPE  
DE DE  
NIZAD  
DAS B  
ERAS D





780



AL DE LA REPUBLICA  
ESPECIALIZADA EN  
E DELINCUENCIA  
IZADA  
IA EN LA INVESTIGACION  
RIA DE...



No. Folio **328**  
Fecha: 29 / 10 / 2014

**HOJA DE VERIFICACIÓN DE BÚSQUEDA POR SECTOR (INICIAL)**

Objetivo de Búsqueda	Clave [REDACTED]	Descripción: Búsqueda y Localización de 43 estudiantes normalistas	
Ubicación geográfica	Latitud [REDACTED]	Longitud: [REDACTED]	
Estado:	Municipio: Municipio de [REDACTED]	Localidad [REDACTED]	
Fuente	De la información [REDACTED]	De la Instrucción: [REDACTED]	
Inicio	Fecha: 29/10/2014	Hora: 12:30 HRS.	
Conclusión	Fecha: 29/10/2014	Hora: 17:00 HRS.	
Acciones (Resumen en orden cronológico)	Policía Primero [REDACTED] al mando de 11 elementos de fuerza, abordó de 02 vehiculos CRPs, números económicos [REDACTED] realizan patrullajes de inspección, disuasión y vigilancia en conjunto con personal de SEDENA en el servicio denominado Base de Operaciones Mixtas.		
Resultados (Datos básicos de identificación)	No se obtuvo resultados favorables.		
Observaciones	Se realizan patrullajes de inspección, disuasión y vigilancia en conjunto con personal de SEDENA en el servicio denominado Base de Operaciones Mixtas en el poblado [REDACTED] Municipio de [REDACTED] Confrontando identificaciones oficiales con las personas del poblado, así mismo realizando labor de proximidad social para llegar a la localización de los 43 normalistas.		
Unidad administrativa	División: Fuerzas Federales	Coordinación: Reacción y Alerta Inmediata	Agrupamiento: 10° Agrupamiento
Mando responsable	Grado / Nombre completo Policia Primero [REDACTED]		
Anexo(s) (Evidencia fotográfica, video, documentos, etc)	No.: 04	Tipo: Fotografías	Contenido: Panorámicas

La información contenida en el presente documento es auditable, confidencial y/o reservada en términos de la Ley Federal de Transparencia y Acceso a la Información Pública Gubernamental



FTAIPG  
 Art. 18  
 Fracción II  
 Motivación 2



No. Folio 329  
Fecha: 29 / 10 / 2014

HOJA DE VERIFICACIÓN DE BÚSQUEDA POR SECTOR (INICIAL)

Objetivo de Búsqueda	Clave: [REDACTED]	Descripción Localización de los 43 estudiantes desaparecidos.	
Ubicación geográfica	Latitud: [REDACTED]	Longitud: [REDACTED]	
Estado:	Municipio: [REDACTED]	Localidad: [REDACTED]	
Fuente	De la información	De la Instrucción	
Inicio	Fecha: 29 10 2014	Hora 09:45	
Conclusión	Fecha: 29 10 2014	Hora 18:50	
Acciones (Resumen en orden cronológico)	Se efectuaron recorridos pie-tierra, por barrancas, veredas, caminos del tercer orden e inmediaciones del citado poblado, en la búsqueda de los 43 estudiantes desaparecidos.		
Resultados (Datos básicos de identificación)	Negativos		
Observaciones: INVESTIGACIÓN ESPECIALIZADA EN DELINCUENCIA AZADA	Ninguna		
Unidad administrativa	División D.F.F.	Coordinación C.R.A.I.	Agrupamiento
Mando responsable	Grado / Nombre completo INSPECTOR [REDACTED]		No. Ex [REDACTED]
Anexo(s) (Evidencia fotográfica, video, documentos, etc)	No.	Tipo	Contenido [REDACTED]

La información contenida en el presente documento es auditable, confidencial y/o reservada en términos de la Ley Federal de Transparencia y Acceso a la Información Pública Gubernamental

PERSONAL EN LA BUSQUEDA DE LOS ESTUDIANTES DESAPARECIDOS



AL DE LA...  
ESPECIAL EN...  
E DELINCUENCIA...  
IZADO...  
A INVESTIGACIÓN...  
RIA DE SECUESTRO



No. Folio 330  
Fecha: 1/1/

HOJA DE VERIFICACIÓN DE BÚSQUEDA POR SECTOR (INICIAL)

Objetivo de Búsqueda	Clave: [REDACTED]	Descripción
Ubicación geográfica	Latitud [REDACTED]	Longitud [REDACTED]
Estado: [REDACTED] Municipio: [REDACTED]		Localidad: [REDACTED]
Fuente	De la información	De la Instrucción
Inicio	Fecha 29-10-14	Hora 10:00 hrs.
Conclusión	Fecha 29-10-14	Hora 19:00 hrs.
Acciones (Resumen en orden cronológico)	Se llevó a cabo el servicio de búsqueda y rastreo en las inmediaciones del [REDACTED] iniciando los recorridos en las coordenadas [REDACTED] finalizando en las coordenadas [REDACTED] realizando recorridos a pie tierra río arriba, sin obtener indicios o material de prueba que derive en la localización de los estudiantes desaparecidos.	
Resultados (Datos básicos de identificación)	Se realizaron recorridos pie tierra.	
Observaciones	[REDACTED]	
Unidad administrativa	División	Coordinación
Mando responsable	Grado / Nombre completo	No
Anexo(s) (Evidencia fotográfica, video, documentos, etc)	10	documentos Tarjeta informativa con memoria fotográfica.

La información contenida en el presente documento es auditable, confidencial y/o reservada en términos de la Ley Federal de Transparencia y Acceso a la Información Pública Gubernamental



DIVISIÓN DE FUERZAS FEDERALES  
COORDINACIÓN DE OPERACIONES ESPECIALES  
TARJETA INFORMATIVA

HORA: 22:32 HRS.  
LUGAR: IGUALA, GUERRERO  
FECHA: 29 DE OCTUBRE DEL 2014  
No: 029  
"2014, año de Octavio Paz"

PARA:  
SUBINSPECTOR, LIC. [REDACTED]  
ENCARGADO INTERINO DE LA  
COORDINACIÓN DE OPERACIONES ESPECIALES

DE:  
SUBINSPECTOR, LIC. [REDACTED]  
ENCARGADO INTERINO DE LA DIRECCIÓN GENERAL DE EQUIPOS ESPECIALES.

Me permito hacer de su conocimiento, las novedades suscitadas el día de la fecha en el "OPERATIVO GUERRERO", establecido en Iguala, municipio del Estado de Guerrero, lugar donde se encuentran desplegados elementos de esta Coordinación de Operaciones Especiales.

Sobre el particular, refiero a Usted que se realizó el servicio de traslado y seguridad a personal de la División Científica al mando del Subinspector [REDACTED] proporcionando apoyo en la localización de las cámaras de vigilancia del municipio de Cocula, Guerrero.

En otro contexto, se llevó a cabo el servicio de búsqueda y rastreo en las inmediaciones del río Cocula, en conjunto con personal del 23 Agrupamiento de la C.R.A.I. de la Unidad Canina y de la Unidad de Rescate y Apoyo a la Población de la C.R.O.P., iniciando los recorridos en las coordenadas [REDACTED] y finalizando en las coordenadas [REDACTED], realizando recorridos a pie tierra río arriba, sin obtener indicios o material de prueba que derive en la localización de los estudiantes desaparecidos.


Es importante mencionar, que durante el servicio en mención siendo aproximadamente las 16:30 horas, al encontrarse 8 elementos de la Unidad de Rescate, la Unidad Canina y el 23 Agrupamiento (Rurales) realizando la

BAG ©

FTAIPG  
Art. 18  
Fracción II  
Motivación 2

DIVISIÓN DE FUERZAS FEDERALES  
COORDINACIÓN DE OPERACIONES ESPECIALES

MEMORIA FOTOGRÁFICA




GRAL DE LA REPUBLICA  
ESPECIALIZADA EN

BAG ©

Periférico Oriente 815, Col. Chinampac de Juárez, Deleg. Iztapalapa, México, D.F., 09310  
Tel.: (55) 11036000 www.cns.gob.mx

.FTAIPG  
Art. 18  
Fracción II  
Motivación 2

DIVISIÓN DE FUERZAS FEDERALES  
COORDINACIÓN DE OPERACIONES ESPECIALES



ESPECI  
E DELINCUENCIA  
IZADA




BAG ©

Periférico Oriente 815, Col. Chinampac de Juárez, Deleg. Iztapalapa, México, D.F., 09310  
Tel.: (55) 11036000 www.cns.gob.mx

FTAIPG  
Art. 18  
Fracción II  
Motivación 2

DIVISIÓN DE FUERZAS FEDERALES  
COORDINACIÓN DE OPERACIONES ESPECIALES



BAG ©

Periférico Oriente 815, Col. Chinampac de Juárez, Deleg. Iztapalapa, México, D.F., 09310  
Tel.: (55) 11036000 www.cns.gob.mx

.FTAIPG  
Art. 18  
Fracción II  
Motivación 2

No. Folio 331  
 Fecha: 30 / 10 / 2014

**HOJA DE VERIFICACIÓN DE BÚSQUEDA POR SECTOR (INICIAL)**

Objetivo de Búsqueda	Clave [REDACTED]	Descripción Localización de los 43 estudiantes desaparecidos.	
Ubicación geográfica	Latitud: [REDACTED]	Longitud: [REDACTED]	
Estado:	Municipio: [REDACTED]	Localidad: [REDACTED]	
Fuente	De la información		De la Instrucción
Inicio	Fecha: 30 10 2014		Hora 14:15
Conclusión	Fecha: 30 10 2014		Hora 18:50
Acciones (Resumen en orden cronológico)	Se efectuaron recorridos pie-tierra, por barrancas, veredas, caminos del tercer orden e inmediaciones del citado poblado, en la búsqueda de los 43 estudiantes desaparecidos.		
Resultados (Datos básicos de identificación)	Negativos		
Observaciones	Ninguna		
Unidad administrativa	División D.F.F.	Coordinación C.R.A.I.	Agrupamiento
Mando responsable	Grado / Nombre completo INSPECTOR [REDACTED]		No. Expediente/ Firma [REDACTED]
Anexo(s) (Evidencia fotográfica, video, documentos, etc)	No.	Tipo	Conte [REDACTED]

La información contenida en el presente documento es auditable, confidencial y/o reservada en términos de la Ley Federal de Transparencia y Acceso a la Información Pública Gubernamental

IFTAIPG  
 Art. 18  
 Fracción II  
 Motivación 2



PERSAONAL EN LA BUSQUEDA DE LOS ESTUDIANTES DESAPARECIDOS



IERAL DE LA REPUBLICA  
IA ESPECIALIZADA EN  
DE DELINCUENCIA  
INIZADA  
ADA EN INVESTIGACIÓN  
TERIA DE SECUESTRO

No. Folio 332  
Fecha: 30 /10/2014

HOJA DE VERIFICACIÓN DE BÚSQUEDA POR SECTOR (INICIAL)

Objetivo de Búsqueda	Clave : [REDACTED]	Descripción : Búsqueda y Localización de 43 estudiantes normalistas	
Ubicación geográfica	Latitud: [REDACTED]	Longitud [REDACTED]	
Estado:	Municipio: [REDACTED]	Localidad: [REDACTED]	
Fuente	De la información [REDACTED] De la Instrucción [REDACTED]		
Inicio	Fecha 30/10/2014	Hora	11:00 hrs.
Conclusión	Fecha 30/10/2014	Hora	21:00 hrs.
Acciones (Resumen en orden cronológico)	Base de Operaciones Mixtas número 2. Policía Primero [REDACTED] con 11 elementos más de fuerza, a bordo de las unidades oficiales num. eco. [REDACTED] con el fin de realizar servicio con la Base de Operaciones Mixtas, en conjunto con personal de SEDENA al mando del Cap. 2/o. de Inf. [REDACTED] con 19 elementos de tropa a bordo de los vehículos oficiales siglas [REDACTED] se realizó filtro de inspección vehicular y de cercanía a la ciudadanía para la obtención de información para llevar a cabo la localización de 43 estudiantes normalista que fueron secuestrados el pasado 26 de Septiembre.		
Resultados (Datos básicos de identificación)	No se obtuvo resultados favorables		
Observaciones	Se llevaron a cabo entrevistas a personas de la localidad así como revisar y confrontar con identificaciones oficiales a las personas para llegar a la localización de los 43 normalistas.		
Unidad administrativa	División Fuerzas Federales	Coordinación Reacción y Alerta Inmediata	Agrupamiento 10° Agrupamiento.
Mando responsable	Grado / Nombre completo Policia Primero [REDACTED]	No. Expediente	[REDACTED]
Anexo(s) (Evidencia fotográfica, video, documentos, etc)	No.	Tipo	Contenido

La información contenida en el presente documento es auditable, confidencial y/o reservada en términos de la Ley Federal de Transparencia y Acceso a la Información Pública Gubernamental

No. Folio  
Fecha: 30 / 10 /2014



GENERAL DE LA POLICIA FEDERAL  
DE INVESTIGACION  
DE DELINCUENCIA  
VIZAYA  
DE ENSEÑANZA  
ERIK...



FTAIPG  
Art. 18  
Fracción II  
Motivación 2



No. Folio 333  
Fecha: 1/1/

HOJA DE VERIFICACIÓN DE BÚSQUEDA POR SECTOR (INICIAL)

Objetivo de Búsqueda	Clave	Descripción	
		Búsquedas y localización de los 43 voluntarios de Veracruz	
Ubicación geográfica	Latitud:	Longitud:	
Estado:	Municipio:	Localidad:	
Fuente	De la información:	De la instrucción:	
Inicio	Fecha	Hora	
	30/10/2014	09.30	
Conclusión	Fecha	Hora	
	30/10/2014	19.00	
Acciones (Resumen en orden cronológico)	Se realizó una búsqueda a las poblaciones con 3 unidades de búsqueda en [redacted] y [redacted] con 2 partes, una se realizó una revisión de la Rivera del río [redacted] y se revisó los terrenos de [redacted] y terrenos [redacted].		
Resultados (Datos básicos de identificación)	Nada encontrado		
Observaciones			
Unidad administrativa	División	Coordinación	Agrupamiento
	Federación	CRPA	P. B. B. A.
Mando responsable	Grado / Nombre completo	No. Expediente/ F	
	[redacted]	[redacted]	[redacted]
Anexo(s) (Evidencia fotográfica, video, documentos, etc)	No.	Tipo	Contenido

La información contenida en el presente documento es auditable, confidencial y/o reservada en términos de la Ley Federal de Transparencia y Acceso a la Información Pública Gubernamental

FTAIPG  
Art. 18  
Fracción II  
Motivación 2




No. Folio 334  
Fecha: 1/1

HOJA DE VERIFICACIÓN DE BÚSQUEDA POR SECTOR (INICIAL)

Objetivo de Búsqueda	Clave: [REDACTED]	Descripción	
Ubicación geográfica	Latitud: [REDACTED]	Longitud: [REDACTED]	
Estado: [REDACTED]	Municipio: [REDACTED]	Localidad: [REDACTED]	
Fuente	De la información	De la instrucción	
Inicio	Fecha 30-10-14	Hora	12:52 hrs.
Conclusión	Fecha 30-10-14	Hora	13:15 hrs.
Acciones (Resumen en orden cronológico)	Se realizó revisión al inmueble ubicado en calle [REDACTED]		
Resultados (Datos básicos de identificación)	[REDACTED]		
Observaciones AL DE LA REPUBLICA ESPECIALIZADA EN DELINCUENCIA EN INVESTIGACIÓN DE SECUESTRO			
Unidad administrativa	División	Coordinación	Agrupamiento
	Fuerzas Federales	Operaciones Especiales	[REDACTED]
Mando responsable	Grado / Nombre completo	No. Expediente/ Firma	
	Comisario Jefe	[REDACTED]	
Anexo(s) (Evidencia fotográfica, video, documentos, etc)	No.	Tipo	Contenido
	1.	memoria fotográfica.	física.

La información contenida en el presente documento es auditable, confidencial y/o reservada en términos de la Ley Federal de Transparencia y Acceso a la Información Pública Gubernamental




MP



ESTADOS UNIDOS MEXICANOS  
GOBIERNO FEDERAL  
SECRETARÍA DE JUSTICIA Y ENERGÍA  
PROCURADURÍA GENERAL DE LA REPÚBLICA  
ESPECIALIDAD EN  
DELINCUENCIA ORGANIZADA  
UNIDAD DE INVESTIGACIÓN  
FEDERAL DE SEQUESTRO

FTAIPG  
Art. 18  
Fracción II  
Motivación 2



ESTADOS UNIDOS MEXICANOS  
SECRETARÍA DE SEGURIDAD PÚBLICA  
PROFESORADO DE INVESTIGACIÓN  
DELEGACIÓN DE INVESTIGACIÓN  
DELEGACIÓN DE INVESTIGACIÓN

FTAIPG  
Art. 18  
Fracción II  
Motivación 2






No. Folio 338  
Fecha: 1/1

HOJA DE VERIFICACIÓN DE BÚSQUEDA POR SECTOR (INICIAL)

Objetivo de Búsqueda	Clave:	[Redacted]		Descripción
Ubicación geográfica	Latitud:	[Redacted]		Longitud: [Redacted]
Estado:	Municipio:	[Redacted]		Localidad: [Redacted]
Fuente	De la información		De la Instrucción	
Inicio	Fecha	30-10-14	Hora	12:20 hrs
Conclusión	Fecha	30-10-14	Hora	12:45 hrs
Acciones (Resumen en orden cronológico)	Se realizó revisión al inmueble ubicado en [Redacted]			
Resultados (Datos básicos de identificación)	Sin resultados positivos.			
Observaciones				
Unidad administrativa	División	Coordinación	Agrupamiento	
	Fuerzas Federales	Operaciones Especiales		
Mando responsable	Grado / Nombre completo	No. Expediente		
	Comisario Jefe	[Redacted]		
Anexo(s) (Evidencia fotográfica, video, documentos, etc)	No.	Tipo	Contenido	
	1.	memoria fotográfica	físico.	

La información contenida en el presente documento es auditable, confidencial y/o reservada en términos de la Ley Federal de Transparencia y Acceso a la Información Pública Gubernamental



IA DE SECRE PRO



FTAIPG  
Art. 18  
Fracción II  
Motivación 2

No. Folio 339  
Fecha: \_\_\_/\_\_\_/\_\_\_

HOJA DE VERIFICACIÓN DE BÚSQUEDA POR SECTOR (INICIAL)

Objetivo de Búsqueda	Clave	Descripción	
Ubicación geográfica	Latitud	Longitud:	
Estado:	Municipio:	Localidad:	
Fuente	De la información	De la Instrucción	
Inicio	Fecha 30-10-14.	Hora 12:04 hrs.	
Conclusión	Fecha 30-10-14	Hora 12:15 hrs.	
Acciones (Resumen en orden cronológico)	Se realiza revisión al inmueble ubicado en		
Resultados (Datos básicos de identificación)	Fueron atendidos por quien no permitió el acceso al domicilio.		
Observaciones			
Unidad administrativa	División	Coordinación	Agrupamiento
Mando responsable	Grado / Nombre completo Comisario Jefe	Operaciones Especiales	No. Expediente
Anexo(s) (Evidencia fotográfica, video, documentos, etc)	1	memoria fotográfica	físico

La información contenida en el presente documento es auditable, confidencial y/o reservada en términos de la Ley Federal de Transparencia y Acceso a la Información Pública Gubernamental



DE LA REPUBLICA  
 ESPECIALIZADA EN  
 ELINQUENIA  
 DA  
 N INVESTIGACION  
 DE REC

.FTAIPG  
 Art. 18  
 Fracción II  
 Motivación 2


503

No. Folio 335  
Fecha: 30/10/2014

**HOJA DE VERIFICACION DE BUSQUEDA POR SECTOR (INICIAL)**

<b>Objetivo de Búsqueda</b>	Clave: [REDACTED]	<b>Descripción</b> BUSQUEDA DE LOS 43 ESTUDIANTES DESAPARECIDOS	
<b>Ubicación geográfica</b>	Latitud: [REDACTED]	Longitud: [REDACTED]	
<b>Estado:</b> [REDACTED]	<b>Municipio:</b> [REDACTED]	<b>Localidad:</b> [REDACTED]	
<b>Fuente</b>	De la información	De la Instrucción	
<b>Inicio</b>	Fecha: 30/10/2014	Hora: 09:00 Horas	
<b>Conclusión</b>	Fecha: 30/10/2014	Hora : 12:00 Horas	
<b>Acciones</b> (Resumen en orden cronológico)	Recorridos PIE-TIERRA en inmediaciones de las coordenadas en calles y en zonas de monte con el fin de localizar indicios que lleven a la localización de los normalistas desaparecidos.		
<b>Resultados</b> (Datos básicos de identificación)	Se regresó sin novedad del servicio		
<b>Observaciones</b>	Caminaron sobre zona montañosa y efectuaron reconocimiento del terreno en búsqueda de los normalistas desaparecidos.		
<b>Unidad administrativa</b>	<b>División</b> D.F.F.	<b>Coordinación</b> C.R.A.I.	<b>Agrupamiento</b>
<b>Mando responsable</b>	<b>Grado / Nombre completo</b> INSPECTOR [REDACTED]		<b>No. Expediente / Firma</b> [REDACTED]
<b>Anexo(s)</b> (Evidencia fotográfica, video, documentos, etc)	<b>No.</b>	<b>Tipo</b> Fotográfico.	<b>Contenido</b> [REDACTED]

La información contenida en el presente documento es auditable, confidencial y/o reservada en términos de la Ley Federal de Transparencia y Acceso a la Información Pública Gubernamental



AL C  
SPR  
DEI  
AD  
EN  
AC


FTAIPG  
Art. 18  
Fracción II  
Motivación 2

No. Folio **336**  
 Fecha: **30/10/2014**

HOJA DE VERIFICACIÓN DE BÚSQUEDA POR SECTOR (INICIAL)

Objetivo de Búsqueda	Clave: [REDACTED]	Descripción Búsqueda de Armamento.	
Ubicación geográfica	Latitud: [REDACTED]	Longitud: [REDACTED]	
Estado:	Municipio: [REDACTED]	Localidad: [REDACTED]	
Fuente	De la inform: [REDACTED]	De la Instrucción	
Inicio	Fecha <b>30/10/2014</b>	Hora	<b>9:30 hrs.</b>
Conclusión	Fecha <b>30/10/2014</b>	Hora	<b>14:36 hrs.</b>
Acciones (Resumen en orden cronológico)	Nos trasladamos al municipio de Cocula al llegar al punto refendo. Se realizó búsqueda con tres binomios caninos		
Resultados (Datos básicos de identificación)	No hubo ningun índice aparente ni ningun binomio tubo marcaje positivo.		
Observaciones	Tener mejor habicacdo. el area de rastreo ya que es una zona no delimitado.		
Unidad administrativa	División <b>DFF</b>	Coordinación <b>CRAI</b>	Agrupamiento <b>DGUP</b>
Mando responsable	Grado / Nombre completo <b>Subalterna</b>	No. Expediente/ Firm	[REDACTED]
Anexo(s) (Evidencia fotográfica, video, documentos, etc)	No. <b>06 Foto grafios</b>	Contenido	[REDACTED]

La información contenida en el presente documento es auditable, confidencial y/o reservada en términos de la Ley Federal de Transparencia y Acceso a la Información Pública Gubernamental



ALD  
ESP  
IDE  
ZAD  
AEN  
RIAD





No. Folio 337  
Fecha: 31/10/14

HOJA DE VERIFICACIÓN DE BÚSQUEDA POR SECTOR (INICIAL)

Objetivo de Búsqueda	Clave	Descripción Búsqueda y localización de los 43 estudiantes desaparecidos.	
Ubicación geográfica	Latitud:	Longitud:	
Estado	Municipio:	Localidad:	
Fuente	De la información	De la Instrucción	
Inicio	Fecha 31-OCT-2014	Hora 10:00 HRS.	
Conclusión	Fecha 31-OCT-2014	Hora 19:00 HRS.	
Acciones (Resumen en orden cronológico)	Se efectuó la búsqueda y localización de los 43 estudiantes desaparecidos en localidades circunvecinas a la que para la posible localización [redacted] en [redacted] y lugares cercanos.		
Resultados (Datos básicos de identificación)	Negativo		
Observaciones	Se entrevistó a ciudadanos de diferentes comunidades preguntando por el objetivo fijado, así como reconocimiento pie tierra en brechas		
Unidad administrativa	División Fuerzas Federales	Coordinación CRA1	Agrupamiento 23/o Agto.
Mando responsable	Grado / Nombre completo Policía Segundo [redacted]		No. Expediente / Firma [redacted]
Anexo(s) (Evidencia fotográfica, video, documentos, etc)	No. 03	Tipo Fotos	Contenido

La información contenida en el presente documento es auditable, confidencial y/o reservada en términos de la Ley Federal de Transparencia y Acceso a la Información Pública Gubernamental

No. Folio 340  
 Fecha: 30/10/2014

HOJA DE VERIFICACIÓN DE BÚSQUEDA POR SECTOR (INICIAL)

Objetivo de Búsqueda	Clave :	Descripción: Búsqueda y Localización de 43 estudiantes normalistas.	
Ubicación geográfica	Latitud: [REDACTED]	Longitud: [REDACTED]	
Estado:	Municipio: [REDACTED]	Localidad: [REDACTED]	
Fuente	De la Información		De la Instrucción
Inicio	Fecha 30-10-14	Hora	14:15 hrs.
Conclusión	Fecha 30-14-14	Hora	15:30 hrs.
Acciones (Resumen en orden cronológico)	Patrullajes de búsqueda en caminos de terracería de dicho municipio en conjunto con personal de SEDENA		
Resultados (Datos básicos de identificación)	No se obtuvo resultados favorables.		
Observaciones	Los recorridos fueron en zonas abandonadas así como llanos del municipio en busca de indicios que lleven a la localización de los normalistas desaparecidos.		
Unidad administrativa	División Fuerzas Federales	Coordinación Reacción y Alerta Inmediata	Agrupamiento 10° Agrupamiento.
Mando responsable	Grado / Nombre completo Policía Primero [REDACTED]		No. Ex [REDACTED]
Anexo(s) (Evidencia fotográfica, video, documentos, etc)	No.	Tipo	Contenido

La información contenida en el presente documento es auditable, confidencial y/o reservada en términos de la Ley Federal de Transparencia y Acceso a la Información Pública Gubernamental




SECRETARÍA DE LA  
DEFENSA NACIONAL  
INVESTIGACIÓN Y  
SEGURIDAD

No. Folio **341**  
Fecha: **30 / 10 / 2014**

**HOJA DE VERIFICACIÓN DE BÚSQUEDA POR SECTOR (INICIAL)**

Objetivo de Búsqueda	Clave: [REDACTED]	Descripción: Búsqueda y Localización de 43 estudiantes normalistas	
Ubicación geográfica	Latitud: N [REDACTED]	Longitud: [REDACTED]	
Estado:	Municipio: Municipio de [REDACTED]	Localidad: [REDACTED]	
Fuente	De la información [REDACTED]	De la Instrucción: [REDACTED]	
Inicio	Fecha: 30/10/2014	Hora: 10:30 HRS.	
Conclusión	Fecha: 30/10/2014	Hora: 21:00 HRS.	
Acciones (Resumen en orden cronológico)	Policía Primero [REDACTED] al mando de 11 elementos de fuerza, abordó de 02 vehículos CRPs, números económicos [REDACTED] realizan patrullajes de inspección, disuasión y vigilancia en conjunto con personal de SEDENA en el servicio denominado Base de Operaciones Mixtas.		
Resultados (Datos básicos de identificación)	No se obtuvo resultados favorables.		
Observaciones SPECIALIZADA EN LA INVESTIGACIÓN DE UNIFORMES, IDENTIFICACIÓN Y ANÁLISIS DE EVIDENCIAS	Se realizan patrullajes de inspección, disuasión y vigilancia en conjunto con personal de SEDENA en el servicio denominado Base de Operaciones Mixtas en el poblado de [REDACTED] Municipio [REDACTED] Confrontando identificaciones oficiales con las personas del poblado, así mismo realizando labor de proximidad social para llegar a la localización de los 43 normalistas.		
Unidad administrativa	División: Fuerzas Federales	Coordinación: Reacción y Alerta Inmediata	Agrupamiento: 10º Agrupamiento
Mando responsable	Grado / Nombre completo Policía Primero [REDACTED]	No. Expediente: [REDACTED]	[REDACTED]
Anexo(s) (Evidencia fotográfica, video, documentos, etc)	No.: 04	Tipo: Fotografías	Contenido: Panorámicas

La información contenida en el presente documento es auditable, confidencial y/o reservada en términos de la Ley Federal de Transparencia y Acceso a la Información Pública Gubernamental



.FTAIPG  
Art. 18  
Fracción II  
Motivación 2

No. Folio 342  
Fecha: 31/10/14

HOJA DE VERIFICACIÓN DE BÚSQUEDA POR SECTOR (INICIAL)

Objetivo de Búsqueda	Clave :	Descripción : Búsqueda y Localización de 43 estudiantes normalistas.	
Ubicación geográfica	Latitud: [REDACTED]	Longitud: [REDACTED]	
Estado:	Municipio: [REDACTED]	Localidad: [REDACTED]	
Fuente	De la información	De la Instrucción	
Inicio	Fecha 31/10/14	Hora	10:30 hrs.
Conclusión	Fecha 31/10/14	Hora	17:30 hrs.
Acciones (Resumen en orden cronológico)	Base de Operaciones Mixtas número 2. El C. Policía Primero [REDACTED] con 11 elementos más de fuerza, a bordo de las unidades oficiales núm. eco [REDACTED] en conjunto con personal de SEDENA realizando patrullajes así como búsqueda en inmediaciones de la zona		
Resultados (Datos básicos de identificación)	No se obtuvo resultados favorables.		
Observaciones	Se establecieron filtros en zonas de terracería, entrevistando a las personas que transitaban por el lugar		
Unidad Administrativa de Delincuencia	División Fuerzas Federales	Coordinación Reacción y Alerta Inmediata	Agrupamiento Agrupamiento.
Mando responsable	Grado / Nombre completo	No. Expediente	[REDACTED]
Anexo(s) (Evidencia fotográfica, video, documentos, etc)	No.	Tipo	Contenido



La información contenida en el presente documento es auditable, confidencial y/o reservada en términos de la Ley Federal de Transparencia y Acceso a la Información Pública Gubernamental

No. Folio 342  
Fecha: 31/10/14

HOJA DE VERIFICACIÓN DE BÚSQUEDA POR SECTOR (INICIAL)

Objetivo de Búsqueda	Clave :		Descripción : Búsqueda y Localización de 43 estudiantes normalistas.	
Ubicación geográfica	Latitud: [REDACTED]		Longitud [REDACTED]	
Estado:	Municipio: [REDACTED]		Localidad: [REDACTED]	
Fuente	De la Información		De la Instrucción	
Inicio	Fecha	31/10/14	Hora	10:30 hrs.
Conclusión	Fecha	31/10/14	Hora	17:30 hrs.
Acciones (Resumen en orden cronológico)	Base de Operaciones Mixtas número 2 El C. Policía Primero [REDACTED] elementos más de fuerza, a bordo de las unidades oficiales núm. eco. [REDACTED] en conjunto con personal de SEDENA realizando patrullajes así como búsqueda en inmediaciones de la zona			
Resultados (Datos básicos de identificación)	No se obtuvo resultados favorables.			
Observaciones	Se establecieron filtros en zonas de terracería, entrevistando a las personas que transitaban por el lugar			
Unidad Administrativa DE LA REPÚBLICA ESPECIALIZADA EN COMISIÓN DE INTERVENCIÓN EN EL COMANDO responsable EN EL COMANDO DE SEQUESTRO	División	Fuerzas Federales	Coordinación	Reacción y Alerta Inmediata
	Agrupamiento	[REDACTED] agrupamiento.		
Comando responsable EN EL COMANDO DE SEQUESTRO	Grado / Nombre completo		No. Expediente	
	Policía Primero [REDACTED]		[REDACTED]	
Anexo(s) (Evidencia fotográfica, video, documentos, etc)	No.	Tipo	Contenido	
	[REDACTED]	[REDACTED]	[REDACTED]	

La información contenida en el presente documento es auditable, confidencial y/o reservada en términos de la Ley Federal de Transparencia y Acceso a la Información Pública Gubernamental



L DE LA  
SPECIALIZADA EN  
DELINCUEN  
ADA  
EN INVESTI  
A DE SECU



.FTAIPG  
Art. 18  
Fracción II  
Motivación 2



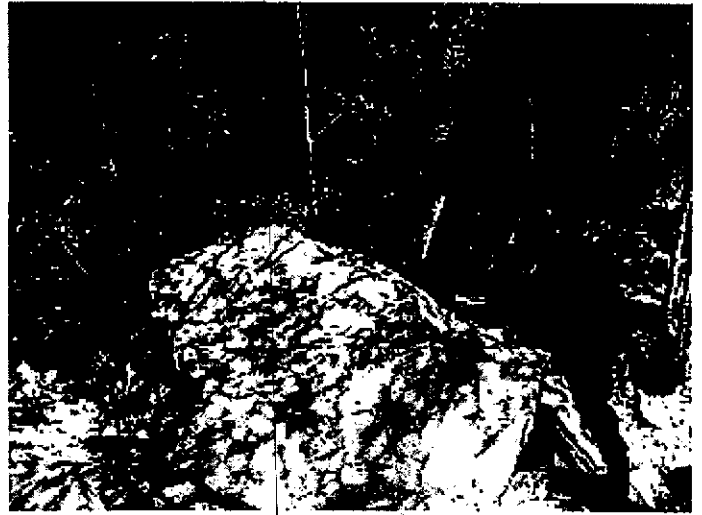
No. Folio **343**  
Fecha: 31 / 10 / 2014

**HOJA DE VERIFICACIÓN DE BÚSQUEDA POR SECTOR (INICIAL)**

<b>Objetivo de Búsqueda</b>	<b>Clave</b> [REDACTED]	<b>Descripción</b> Localización de los 43 estudiantes desaparecidos.	
<b>Ubicación geográfica</b>	<b>Latitud</b> [REDACTED]	<b>Longitud</b> [REDACTED]	
<b>Estado:</b>	<b>Municipio:</b> [REDACTED]	<b>Localidad:</b> [REDACTED]	
<b>Fuente</b>	<b>De la información</b>	<b>De la Instrucción</b>	
<b>Inicio</b>	<b>Fecha:</b> 31 10 2014	<b>Hora:</b> 09:00	
<b>Conclusión</b>	<b>Fecha:</b> 31 10 2014	<b>Hora:</b> 17:45	
<b>Acciones</b> (Resumen en orden cronológico)	Se efectuaron recorridos pie-tierra, por barrancas, veredas, caminos del tercer orden e inmediaciones del citado poblado, en la búsqueda de los 43 estudiantes desaparecidos.		
<b>Resultados</b> (Datos básicos de identificación)	Negativos		
<b>Observaciones</b> DE LA REPUBLICA DE CALIFORNIA DE CALIFORNIA	Ninguna		
<b>Unidad administrativa</b>	<b>División D.F.F.</b>	<b>Coordinación C.R.A.I.</b>	<b>Agrupamiento</b>
<b>Mando responsable</b>	<b>Grado / Nombre completo</b> INSPECTOR [REDACTED]		<b>No. Expediente/ Firma</b> [REDACTED]
<b>Anexo(s)</b> (Evidencia fotográfica, video, documentos, etc)	<b>No.</b>	<b>Tipo</b>	<b>Contenido</b>

La información contenida en el presente documento es auditable, confidencial y/o reservada en términos de la Ley Federal de Transparencia y Acceso a la Información Pública Gubernamental

PERSAONAL EN LA BUSQUEDA DE LOS ESTUDIANTES DESAPARECIDOS





E DELINCUENCIA  
IZADA  
A EN INES I-3  
IA DE SECUR

No. Folio **344**  
 Fecha: 31 / 10 / 2014

**HOJA DE VERIFICACIÓN DE BÚSQUEDA POR SECTOR (INICIAL)**

<b>Objetivo de Búsqueda</b>	Clave : [REDACTED]	Descripción: Búsqueda y Localización de 43 estudiantes normalistas	
<b>Ubicación geográfica</b>	Latitud: N [REDACTED]	Longitud [REDACTED]	
<b>Estado:</b>	Municipio: Municipio [REDACTED]	Localidad: F [REDACTED]	
<b>Fuente</b>	De la información	De la instrucción: De orden superior	
<b>Inicio</b>	Fecha: 31/10/2014	Hora: 10:00 HRS.	
<b>Conclusión</b>	Fecha: 31/10/2014	Hora: 18:00 HRS.	
<b>Acciones</b> (Resumen en orden cronológico)	Policía Primero [REDACTED], al mando de 11 elementos de fuerza, abordo de 02 vehiculos CRPs, números económicos [REDACTED] realizan patrullajes de inspección, disuasión y vigilancia en conjunto con personal de SEDENA en el servicio denominado Base de Operaciones Mixtas.		
<b>Resultados</b> (Datos básicos de identificación)	No se obtuvo resultados favorables.		
<b>Observaciones</b>	Se realizan patrullajes de inspección, disuasión y vigilancia en conjunto con personal de SEDENA en el servicio denominado Base de Operaciones Mixtas en el poblado de [REDACTED] Municipio de [REDACTED] Confrontando identificaciones oficiales con las personas del poblado, así mismo realizando labor de proximidad social para llegar a la localización de los 43 normalistas.		
<b>Unidad administrativa</b>	División: Fuerzas Federales	Coordinación: Reacción y Alerta Inmediata	Agrupamiento: 10° Agrupamiento
<b>Mando responsable</b>	Grado / Nombre completo Policía Primero [REDACTED]	No. Expediente/ Fir [REDACTED]	[REDACTED]
<b>Anexo(s)</b> (Evidencia fotográfica, video, documentos, etc)	No.: 04	Tipo: Fotografías	Contenido: Panorámicas

La información contenida en el presente documento es auditable, confidencial y/o reservada en términos de la Ley Federal de Transparencia y Acceso a la Información Pública Gubernamental







.FTAIPG  
Art. 18  
Fracción II  
Motivación 2

No. Folio **345**  
 Fecha: 31 / 10 / 2014

**HOJA DE VERIFICACIÓN DE BÚSQUEDA POR SECTOR (INICIAL)**

<b>Objetivo de Búsqueda</b>	Clave [REDACTED]	Descripción: Búsqueda y Localización de 43 estudiantes normalistas	
<b>Ubicación geográfica</b>	Latitud [REDACTED]	Longitud [REDACTED]	
<b>Estado:</b>	Municipio: Municipio de [REDACTED]	Localidad: [REDACTED]	
<b>Fuente</b>	De la información	De la Instrucción: De orden superior	
<b>Inicio</b>	Fecha: 31/10/2014	Hora: 18:20 HRS.	
<b>Conclusión</b>	Fecha: 31/10/2014	Hora: 22:00 HRS.	
<b>Acciones</b> (Resumen en orden cronológico)	Policía Primero [REDACTED] al mando de 11 elementos de fuerza, abordó de 02 vehículos CRPs, números económicos [REDACTED] realizan patrullajes de inspección, disuasión y vigilancia en conjunto con personal de SEDENA en el servicio denominado Base de Operaciones Mixtas.		
<b>Resultados</b> (Datos básicos de identificación)	No se obtuvo resultados favorables.		
<b>Observaciones</b> ESPECIALIZADA EN INFLUENCIA	Se realizan patrullajes de inspección, disuasión y vigilancia en conjunto con personal de SEDENA en el servicio denominado Base de Operaciones Mixtas en el poblado de [REDACTED] Gro. Confrontando identificaciones oficiales con las personas del poblado, así mismo realizando labor de proximidad social para llegar a la localización de los 43 normalistas.		
<b>Unidad administrativa</b>	División: Fuerzas Federales	Coordinación: Reacción y Alerta Inmediata	Agrupamiento: 10º Agrupamiento
<b>Mando responsable</b>	Grado / Nombre completo Policía Primero [REDACTED]		No. Expediente/ Firma [REDACTED]
<b>Anexo(s)</b> (Evidencia fotográfica, video, documentos, etc)	No.: 04	Tipo: Fotografías	Contenido: Panorámicas

La información contenida en el presente documento es auditable, confidencial y/o reservada en términos de la Ley Federal de Transparencia y Acceso a la Información Pública Gubernamental





.FTAIPG  
Art. 18  
Fracción II  
Motivación 2

No. Folio **346**  
 Fecha: 31/10/2014

**HOJA DE VERIFICACIÓN DE BÚSQUEDA POR SECTOR (INICIAL)**

Objetivo de Búsqueda	Clave [REDACTED]	Descripción: Búsqueda y Localización de 43 estudiantes normalistas	
Ubicación geográfica	Latitud [REDACTED]	Longitud [REDACTED]	
Estado:	Municipio [REDACTED]	Localidad [REDACTED]	
Fuente	De la información	De la Instrucción: De orden superior	
Inicio	Fecha: 31/10/2014	Hora: 15:30 HRS.	
Conclusión	Fecha: 31/10/2014	Hora: 18:00 HRS.	
Acciones (Resumen en orden cronológico)	Oficial [REDACTED] (SAGA), al mando de 13 elementos de fuerza, abordó de 03 vehículos CRPs, números económicos [REDACTED] realizan patrullajes de inspección, disuasión y vigilancia en el poblado de [REDACTED] y zonas aledañas.		
Resultados (Datos básicos de identificación)	No se obtuvo resultados favorables.		
Observaciones	Se realizan patrullajes en las principales calles y avenidas de los poblados de [REDACTED] zonas aledañas, realizando recorridos pie tierra, así como revisar y confrontar con identificaciones oficiales a las personas para llegar a la localización de los 43 normalistas.		
Unidad administrativa	División: Fuerzas Federales	Coordinación: Reacción y Alerta Inmediata	Agrupamiento: 10° Agrupamiento
Mando responsable	Grado / Nombre completo Oficial [REDACTED]	No. Expediente/ Firma	[REDACTED]
Anexo(s) (Evidencia fotográfica, video, documentos, etc)	No.: 06	Tipo: Fotografías	Contenido: Panorámicas

La información contenida en el presente documento es auditable, confidencial y/o reservada en términos de la Ley Federal de Transparencia y Acceso a la Información Pública Gubernamental



DE LA REPUBLICA  
EGALIZADA EN  
LINGUENIA  
INVESTIGACION  
E INSECURIDAD






No. Folio 347  
Fecha: 31/10/2014

HOJA DE VERIFICACIÓN DE BÚSQUEDA POR SECTOR (INICIAL)

Objetivo de Búsqueda	Clave [REDACTED]	Descripción: Búsqueda y Localización de 43 estudiantes normalistas	
Ubicación geográfica	Latitud: N [REDACTED] N [REDACTED]	Longitud [REDACTED]	
Estado:	Municipio: [REDACTED]	Localidad: tramo carretero Puente [REDACTED]	
Fuente	De la información [REDACTED]	De la Instrucción: [REDACTED]	
Inicio	Fecha: 31/10/2014	Hora: 10:30 HRS.	
Conclusión	Fecha: 31/10/2014	Hora: 22:00 HRS.	
Acciones (Resumen en orden cronológico)	Policia Primer [REDACTED] al mando de 11 elementos de fuerza, abordo de 02 vehículos CRPs, números económicos [REDACTED] realizan puntos de inspección vehicular del tramo carretero Puente [REDACTED]		
Resultados (Datos básicos de identificación)	No se obtuvo resultados favorables.		
Observaciones ESPECIALIZADA EN DELINCUENCIA	Se realizan puntos de inspección vehicular en el km 11+200, tramo carretero Puente [REDACTED] asi como patrullajes en el Municipio de [REDACTED] realizando inspecciones visuales a vehículos y confrontar con identificaciones oficiales a las personas para llegar a la localización de los 43 normalistas.		
Unidad administrativa	División: Fuerzas Federales	Coordinación: Reacción y Alerta Inmediata	Agrupamiento: 10° Agrupamiento
Mando responsable	Grado / Nombre completo Policia Primer [REDACTED]	No. Exp [REDACTED]	
Anexo(s) (Evidencia fotográfica, video, documentos, etc)	No.: 09	Tipo: Fotografías	Contenido: Panorámicas

La información contenida en el presente documento es auditable, confidencial y/o reservada en términos de la Ley Federal de Transparencia y Acceso a la Información Pública Gubernamental.



No. Folio 348  
Fecha: 01 / 10 / 2014

**HOJA DE VERIFICACIÓN DE BÚSQUEDA POR SECTOR (INICIAL)**

Objetivo de Búsqueda	Clave [REDACTED]	Descripción : Búsqueda de los 43 estudiantes normalistas desaparecidos	
Ubicación geográfica	Latitud: [REDACTED]	Longitud: [REDACTED]	
Estado:	Municipio: [REDACTED]	Localidad: [REDACTED]	
Fuente	De la información	De la Instrucción	
Inicio	Fecha 31 10 2014	Hora 11:25 Hrs	
Conclusión	Fecha 31 10 2014	Hora 13:00 Hrs	
Acciones (Resumen en orden cronológico)	El PP [REDACTED] con 011 más de fuerza a bordo de las unidades oficiales con números económicos [REDACTED] en conjunto con personal de SEDENA (BOM) con 19 elementos mas de fuerza se realizaron patrullajes a alrededores de dicho lugar y proximidad social, con la intención de obtener información que ayudara en la localización de los 43 estudiantes normalistas desaparecidos		
Resultados (Datos básicos de identificación)	sin resultados favorables		
Observaciones	Se realizan entrevistas a la población con resultados nulos ya que la gente no quiere hablar, argumentando que por temor, a alguna represaria se reservan el comentario		
Unidad administrativa	División Fuerzas Federales	Coordinación Reacción y Alerta Inmediata	Agrupamiento 10º agrupamiento
Mando responsable	Grado / Nombre completo PP [REDACTED]	No. E [REDACTED]	
Anexo(s) (Evidencia fotográfica, video, documentos, etc.)	No.	Tipo	Contenido

La información contenida en el presente documento es auditable, confidencial y/o reservada en términos de la Ley Federal de Transparencia y Acceso a la Información Pública Gubernamental

.FTAIPG  
Art. 18  
Fracción II  
Motivación 2



AL SE LA REPÚBLICA  
ESPECIALIZADA EN  
DELINCUENCIA  
INVESTIGACIÓN  
Y ENERGIAS

FTAIPG  
Art. 18  
Fracción II  
Motivación 2



No. Folio **344**  
 Fecha: 31 / 10 / 2014

**HOJA DE VERIFICACIÓN DE BÚSQUEDA POR SECTOR (INICIAL)**

Objetivo de Búsqueda	Clave: [REDACTED]	Descripción : Búsqueda y Localización de 43 estudiantes normalistas	
Ubicación geográfica	Latitud: [REDACTED]	Longitud [REDACTED]	
Estado:	Municipio [REDACTED]	Localidad [REDACTED]	
Fuente	De la información	De la Instrucción	
Inicio	Fecha 3/10/2014	Hora	16:00 hrs.
Conclusión	Fecha 31/10/2014	Hora	18:00 hrs.
Acciones (Resumen en orden cronológico)	Base de Operaciones Mixtas número 2. Policía Primero [REDACTED] con 11 elementos más de fuerza, a bordo de las unidades oficiales num. eco. [REDACTED] con el fin de realizar servicio con la Base de Operaciones Mixtas, en conjunto con personal de SEDENA al mando del Cap. 2/o. de Inf. [REDACTED] con 19 elementos de tropa a bordo de los vehículos oficiales siglas [REDACTED] se realizó filtro de inspección vehicular y de cercanía a la ciudadanía para la obtención de información para llevar a cabo la localización de 43 estudiantes normalista que fueron secuestrados el pasado 26 de Septiembre.		
Resultados (Datos básicos de identificación)	No se obtuvo resultados favorables		
Observaciones	Se llevaron a cabo entrevistas a personas de la localidad así como revisar y confrontar con identificaciones oficiales a las personas para llegar a la localización de los 43 normalistas.		
Unidad administrativa	División Fuerzas Federales	Coordinación Reacción y Alerta Inmediata	Agrupamiento 10º Agrupamiento.
Mando responsable	Grado / Nombre completo Policía Primero [REDACTED]	No. Exp. [REDACTED]	[REDACTED]
Anexo(s) (Evidencia fotográfica, video, documentos, etc)	No.	Tipo	Contenido

La información contenida en el presente documento es auditable, confidencial y/o reservada en términos de la Ley Federal de Transparencia y Acceso a la Información Pública Gubernamental

No. Folio  
 Fecha: 31 / 10 / 2014



OS MP  
AL DE  
SPE  
DEL  
ADA  
EN  
100


.FTAIPG  
Art. 18  
Fracción II  
Motivación 2

No. Folio 350  
Fecha: 1/1/

HOJA DE VERIFICACIÓN DE BÚSQUEDA POR SECTOR (INICIAL)

Objetivo de Búsqueda	Clave	[Redacted]		Descripción
Ubicación geográfica	Latitud:	[Redacted]	Longitud:	[Redacted]
Estado:	Municipio:	[Redacted]	Localidad:	[Redacted]
Fuente	De la información		De la Instrucción	
Inicio	Fecha	31-10-14	Hora	16:00 hrs.
Conclusión	Fecha	31-10-14	Hora	19:10 hrs.
Acciones (Resumen en orden cronológico)	Se acude a la localidad de [Redacted] con la finalidad de revisar una bodega que se encuentra a las orillas en busca de indicios que deriven en la localización de los estudiantes.			
Resultados (Datos básicos de identificación)	Sin resultados positivos.			
Observaciones	Así mismo se realizaron recorridos iniciando en las coordenadas arriba señaladas y concluyendo en las [Redacted] denadas [Redacted]			
Unidad administrativa	División	[Redacted]	Coordinación	[Redacted]
Mando responsable	Grado / Nombre completo	Inspector General		No. [Redacted]
Anexo(s) (Evidencia fotográfica, video, documentos, etc)	No.	10	Tipo	documento fotográfico
			Contenido	memoria fotográfica.

La información contenida en el presente documento es auditable, confidencial y/o reservada en términos de la Ley Federal de Transparencia y Acceso a la Información Pública Gubernamental



FTAIPG  
Art. 18  
Fracción II  
Motivación 2



No. Folio 351  
Fecha: 01/11/2014

HOJA DE VERIFICACIÓN DE BÚSQUEDA POR SECTOR (INICIAL)

Objetivo de Búsqueda	Clave: [REDACTED]	Descripción: Búsqueda y localización de los 3 voluntarios de SWITZERLAND	
Ubicación geográfica	Latitud: [REDACTED]	Longitud: [REDACTED]	
Estado:	Municipio: [REDACTED]	Localidad: [REDACTED]	
Fuente	De la info: [REDACTED]	De la Instrucción	
Inicio	Fecha 31/10/2014	Hora 09.30	
Conclusión	Fecha 31/10/2014	Hora 19.20	
Acciones (Resumen en orden cronológico)	Se dirigió a la población con 3 voluntarios 2 con [REDACTED] y 2 perros rastreadores, se dirigió en 2 la zona y se rastreó en Barrio de San Bartolomé		
Resultados (Datos básicos de identificación)	NEGATIVOS		
Observaciones	[REDACTED]		
Unidad administrativa	División: Feduarias	Coordinación: CROP	Agrupamiento: [REDACTED]
Mando responsable	Grado / Nombre completo: [REDACTED]	No. Expediente: [REDACTED]	
Anexo(s) (Evidencia fotográfica, video, documentos, etc)	No.:	Tipo:	Contenido:

La información contenida en el presente documento es auditable, confidencial y/o reservada en términos de la Ley Federal de Transparencia y Acceso a la Información Pública Gubernamental

Cocula



AL DE LA REPUBLICA  
ESPEC  
DELI  
ADA  
EN  
A DE

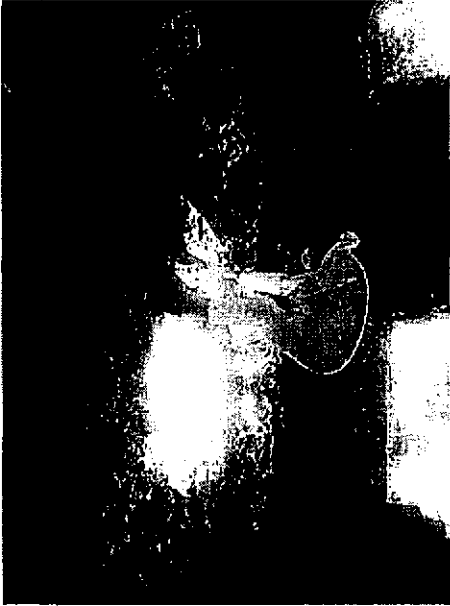


No. Folio 352  
Fecha: 1/1/

HOJA DE VERIFICACIÓN DE BÚSQUEDA POR SECTOR (INICIAL)

Objetivo de Búsqueda	Clave: [REDACTED]	Descripción	
Ubicación geográfica	Latitud [REDACTED]	Longitud [REDACTED]	
Estado [REDACTED]	Municipio [REDACTED]	Localidad: [REDACTED]	
Fuente	De la información	De la Instru [REDACTED]	
Inicio	Fecha 31-10-14	Hora 09:00 hrs.	
Conclusión	Fecha 31-10-14.	Hora 11:00 hrs.	
Acciones (Resumen en orden cronológico)	Se acude a realizar una inspección en busca de [REDACTED]		
Resultados (Datos básicos de identificación)	Sin resultados ni presencia de material de prueba.		
Observaciones	[REDACTED]		
Unidad administrativa	División	Coordinación	
	Fuerzas Federales	Operaciones E	
Mando responsable	Grado / Nombre completo	No.	
	Inspector General.	[REDACTED]	
Anexo(s) (Evidencia fotográfica, video, documentos, etc)	10	memoria fotográfica	Contenido físico y magnetico.

La información contenida en el presente documento es auditable, confidencial y/o reservada en términos de la Ley Federal de Transparencia y Acceso a la Información Pública Gubernamental



AL DE LA REPÚBLICA  
SPECIALIZADA EN  
DELINCUENCIA  
ADA  
EN INVESTIGACIÓN


No. Folio 353  
Fecha: 31 Oct 2014

**HOJA DE VERIFICACIÓN DE BÚSQUEDA POR SECTOR (INICIAL)**

Objetivo de Búsqueda	Clave: [REDACTED]	Descripción: <i>Búsqueda y localización de 43 cadáveres desaparecidos.</i>	
Ubicación geográfica	Latitud: [REDACTED]	Longitud: [REDACTED]	
Estado:	Municipio: [REDACTED]	Localidad: [REDACTED]	
Fuente	De la información	De la Instrucción De orden superior	
Inicio	Fecha <u>31 Oct 2014</u>	Hora	<u>08:00</u>
Conclusión	Fecha <u>10</u>	Hora	<u>19:00</u>
Acciones (Resumen en orden cronológico)  DE LA REPUBLICA FEDERAL DE MEXICO POLICIA FEDERAL	De llevo a cabo un recorrido de [REDACTED] por diferentes poblados como sigue: [REDACTED] <i>revisando</i> visualmente, [REDACTED] y bodegas as. como algunas ruinas y [REDACTED] [REDACTED]		
	Resultados (Datos básicos de identificación)	[REDACTED] <i>SIN resultados.</i>	
Observaciones	recorrido de [REDACTED]		
Unidad administrativa	División Fuerzas Federales	Agrupamiento 23° Agrupamiento.	
Mando responsable	Grado / Nombre completo Policia Primer [REDACTED]	No. Exped	[REDACTED]
Anexo(s) (Evidencia fotográfica, video, documental, etc)	No.	Tipo	Contenido

La información contenida en el presente documento es auditable, confidencial y/o reservada en términos de la Ley Federal de Transparencia y Acceso a la Información Pública Gubernamental

No. Folio  
Fecha:    /    / 2014



ALDELA  
ESPECIALIZADA  
DELINCUENCIA  
INVESTIGACIÓN  
EQUIPO

FTAIPG  
Art. 18  
Fracción II  
Motivación 2

No. Folio 354  
 Fecha: 31/ Oct/ 2014

HOJA DE VERIFICACIÓN DE BÚSQUEDA POR SECTOR (INICIAL)

Objetivo de Búsqueda	Clave	Descripción	
		Búsqueda y localización de 43 Normalistas de Agotzapa.	
Ubicación geográfica	Latitud:	Longitud:	
Estado:	Municipio:	Localidad:	
Fuente	De la información:	De la Instrucción:	
Inicio	Fecha 31-Oct-2014	Hora 09:00 HRS	
Conclusión	Fecha 31-Oct-2014	Hora 14:00 HRS	
Acciones (Resumen en orden cronológico)	Oficial [redacted] con 14 de Fza también el CPJ's en Búsqueda y localización de los normalistas desaparecidos de Agotzapa.		
Resultados (Datos básicos de identificación)	Sin Resultados		
Observaciones	Se realizarón Patrullajes a pie tierra para la búsqueda y localización de Indicios que lleven a la localización de los desaparecidos de Agotzapa.		
Unidad administrativa	División FF	Coordinación Relaciones y Asesora Jurídica	Agrupamiento 10° AGPTO
Mando responsable	Grado / Nombre completo OFICIAL	No. Expediente/ Firma	[redacted]
Anexo(s) (Evidencia fotográfica, video, documentos, etc)	No.	Tipo	Contenido

La información contenida en el presente documento es auditable, confidencial y/o reservada en términos de la Ley Federal de Transparencia y Acceso a la Información Pública Gubernamental



AL DE LA REPUBLICA  
SPECIAL  
DELINCU  
ADA  
EN NIVE



.FTAIPG  
Art. 18  
Fracción II  
Motivación 2





No. Folio 355  
Fecha: 31 / 10 / 2014

HOJA DE VERIFICACIÓN DE BÚSQUEDA POR SECTOR (INICIAL)

Objetivo de Búsqueda	Clave: [REDACTED]	Descripción : Búsqueda y Localización de 43 estudiantes normalistas	
Ubicación geográfica	Latitud: [REDACTED]	Longitud: [REDACTED]	
Estado:	Municipio: [REDACTED]	Localidad: [REDACTED]	
Fuente	De la información	De la Instrucción	
Inicio	Fecha 31/10/2014	Hora	09:00 hrs.
Conclusión	Fecha 31/10/2014	Hora	10:00 hrs.
Acciones (Resumen en orden cronológico)	Policía Segundo [REDACTED] con 44 elementos más de fuerza, a bordo de las unidades oficiales núm. eco. [REDACTED] con el fin de realizar servicio con la Base de Operaciones Mixtas, en conjunto con personal de SEDENA al mando del Capitán 1 de caballería [REDACTED] Rodríguez con un oficial y 29 de tropa dos vehículos oficiales [REDACTED] se realizó puesto de control y acciones de cercanía a la ciudadanía para la obtención de información para llevar a cabo la localización de 43 estudiantes normalista que fueron secuestrados el pasado 26 de Septiembre.		
Resultados (Datos básicos de identificación)	No se obtuvo resultados favorables		
Observaciones SUBL SPECIALIZADA EN EL INFLUENCIA	Se establecieron filtros de inspección vehicular, en la periferia de la localidad así como revisar y confrontar con identificaciones oficiales a las personas para llegar a la localización de los 43 normalistas.		
Unidad administrativa	División Fuerzas Federales	Coordinación Reacción y Alerta Inmediata	Agrupamiento 10º Agrupamiento.
Mando responsable	Grado / Nombre completo Policía Segundo [REDACTED]	No. Expediente/ F	[REDACTED]
Anexo(s) (Evidencia fotográfica, video, documentos, etc)	No.	Tipo	Contenido

La información contenida en el presente documento es auditable, confidencial y/o reservada en términos de la Ley Federal de Transparencia y Acceso a la Información Pública Gubernamental

No. Folio  
Fecha: 31 / 10 / 2014



.FTAIPG  
Art. 18  
Fracción II  
Motivación 2

No. Folio 356  
 Fecha: \_/ \_/ \_




HOJA DE VERIFICACIÓN DE BÚSQUEDA POR SECTOR (INICIAL)

Objetivo de Búsqueda	Clave: [REDACTED]	Descripción Búsqueda de Restos Humanos	
Ubicación geográfica	Latitud [REDACTED]	Longitud: [REDACTED]	
Estado:	Municipio: [REDACTED]	Localidad: [REDACTED]	
Fuente	De la información	De la Instrucción	
Inicio	Fecha 31-Oct-2014	Hora	09:30
Conclusión	Fecha 31 Oct 2014	Hora	14:00
Acciones (Resumen en orden cronológico)	Se realizó búsquedas de Restos Humanos en Apoyo a Personal de P.G.F y a la División de Científicos		
Resultados (Datos básicos de identificación) DE LA RF ECIAL INC	Personal de Científicos tomó fotografías de un cuarto habitación donde al parecer quemaban cosas.		
Observaciones	No se encontró indicios de Restos Humanos [REDACTED] y 03 fza con 01 Peno.		
Unidad administrativa	División D.F.F.	Coordinación C.R.A.1	Agrupamiento D.G.U.C.
Mando responsable	Grado / Nombre completo PT [REDACTED]		No. Expediente/ Firma [REDACTED]
Anexo(s) (Evidencia fotográfica, video, documentos, etc)	No. 10	Tipo Gratitas	Contenido

La información contenida en el presente documento es auditable, confidencial y/o reservada en términos de la Ley Federal de Transparencia y Acceso a la Información Pública Gubernamental



Memoria fotografica



FTAIPG  
Art. 18  
Fracción II  
Motivación 2

No. Folio 357  
 Fecha: 1/1/



HOJA DE VERIFICACIÓN DE BÚSQUEDA POR SECTOR (INICIAL)

Objetivo de Búsqueda	Clave: [REDACTED]	Descripción	Restos Humanos.
Ubicación geográfica	Latitud: [REDACTED]	Longitud: [REDACTED]	
Estado:	Municipio: [REDACTED]	Localidad: [REDACTED]	
Fuente	De la información	De la Instrucción	
Inicio	Fecha 31 octubre 2014	Hora 09:00 hrs	
Conclusión	Fecha 31 octubre 2014	Hora 20:00 hrs.	
Acciones (Resumen en orden cronológico)	Recorrido pie a tierra de 4.5 km. en apoyo a personal de CROP. bajo el mando del Inspector [REDACTED]		
Resultados (Datos básicos de identificación)	Sin indicio alguno.		
Observaciones	Vehículo [REDACTED] con 2 de fuerza y 3 ejemplares caninos.		
Unidad administrativa	División DFF	Coordinación CRAI	Agrupamiento D.G.U.C.
Mando responsable	Grado / Nombre completo P.T. [REDACTED]	No. Expediente/ Firma [REDACTED]	[REDACTED]
Anexo(s) (Evidencia fotográfica, vídeo, documentos, etc)	No. 12	Tipo Grafico	Contenido [REDACTED]

La información contenida en el presente documento es auditable, confidencial y/o reservada en términos de la Ley Federal de Transparencia y Acceso a la Información Pública Gubernamental



Memoria fotografica



FTAIPG  
Art. 18  
Fracción II  
Motivación 2

No. Folio 358  
Fecha: 01/11/2014

HOJA DE VERIFICACIÓN DE BÚSQUEDA POR SECTOR (INICIAL)

Objetivo de Búsqueda	Clave: [REDACTED]	Descripción BÚSQUEDA DE RESTOS HUMANOS	
Ubicación geográfica	Latitud: [REDACTED]	Longitud: [REDACTED]	
Estado:	Municipio: [REDACTED]	Localidad: [REDACTED]	
Fuente	De la información: [REDACTED]	De la Instrucción: [REDACTED]	
Inicio	Fecha 01/11/2014	Hora 09:30 HRS	
Conclusión	Fecha 01/11/2014	Hora 18:00 HRS	
Acciones (Resumen en orden cronológico)	PATRULLAJE POR A TIERRA A ORILLAS DEL [REDACTED] CON LOS EJEMPLARES CANINOS.		
Resultados (Datos básicos de identificación)	SIN INDICIOS.		
Observaciones	EN APOYO AL [REDACTED] DE COOP CON ES DE FUERA DE VEHICULOS CRP Y VEHICULOS UNIMOB Y EJEMPLARES CANINOS		
Unidad administrativa	División D.F.F.	Coordinación CRAE	Agrupamiento DRUC.
Mando responsable	Grado/Nombre completo P-1. [REDACTED]	N. Expediente/ Firma [REDACTED]	
Anexo(s) (Evidencia fotográfica, video, documentos, etc)	No. 06	Tipo FOTOGRAFIA	Contenido GRAFICO.

La información contenida en el presente documento es auditable, confidencial y/o reservada en términos de la Ley Federal de Transparencia y Acceso a la Información Pública Gubernamental



DC  
GENERAL DE LA REPUBLICA  
ESPECIALIZADA EN  
DE DELINCUENCIA  
IZADA  
A EN I  
RIA DI



FTAIPG  
Art. 18  
Fracción II  
Motivación 2




No. Folio **359**  
 Fecha: 01 / 11 / 2014

**HOJA DE VERIFICACIÓN DE BÚSQUEDA POR SECTOR (INICIAL)**

Objetivo de Búsqueda	Clave: [REDACTED]	Descripción: Búsqueda y Localización de 43 estudiantes normalistas	
Ubicación geográfica	Latitud: [REDACTED]	Longitud: [REDACTED]	
Estado:	Municipio: Municipio de [REDACTED]	Localidad: Poblado de [REDACTED]	
Fuente	De la información [REDACTED]	De la Instrucción: [REDACTED]	
Inicio	Fecha: 01/11/2014	Hora: 10:30 HRS.	
Conclusión	Fecha: 01/11/2014	Hora: 22:00 HRS.	
Acciones (Resumen en orden cronológico)	Policía Primero [REDACTED] al mando de 11 elementos de fuerza, abordó de 02 vehículos CRPS, números económicos [REDACTED] realizan patrullajes de inspección, disuasión y vigilancia en conjunto con personal de SEDENA en el servicio denominado Base de Operaciones Mixtas.		
Resultados (Datos básicos de identificación)	No se obtuvo resultados favorables.		
Observaciones	Se realizan patrullajes de inspección, disuasión y vigilancia en conjunto con personal de SEDENA en el servicio denominado Base de Operaciones Mixtas en el poblado de [REDACTED] Municipio de [REDACTED] Gro. Confrontando identificaciones oficiales con las personas del poblado, así mismo realizando labor de proximidad social para llegar a la localización de los 43 normalistas.		
Unidad administrativa	División: Fuerzas Federales	Coordinación: Reacción y Alerta Inmediata	Agrupamiento: 10° Agrupamiento
Mando responsable	Grado / Nombre completo Policía Primero [REDACTED]	No. Expediente	[REDACTED]
Anexo(s) (Evidencia fotográfica, video, documentos, etc)	No.: 04	Tipo: Fotografías	Contenido: Panorámico [REDACTED]

La información contenida en el presente documento es auditable, confidencial y/o reservada en términos de la Ley Federal de Transparencia y Acceso a la Información Pública Gubernamental




FTAIPG  
Art. 18  
Fracción II  
Motivación 2

No. Folio 360  
Fecha: 7/11/2014

HOJA DE VERIFICACIÓN DE BÚSQUEDA POR SECTOR (INICIAL)

Objetivo de Búsqueda	Clave: [REDACTED]	Descripción	Búsquedas y verificación de los 43 municipios de Veracruz
Ubicación geográfica	Latitud: [REDACTED]	Longitud: [REDACTED]	
Estado:	Municipio: [REDACTED]	Localidad:	[REDACTED]
Fuente	De la información	De la Instrucción	
Inicio	Fecha 1/11/2014	Hora	9:30
Conclusión	Fecha 1/11/2014	Hora	18:00
Acciones (Resumen en orden cronológico)	Se realizó con 2 vehículos 1 DUBOINJURY [REDACTED] 2 CRP. [REDACTED] con 3 perros (1 Pastor Alemán, 2 Pastores de Ovejuna, un perro de raza desconocida) y un perro de raza desconocida. Se realizó un patrullaje y se realizaron capturas.		
Resultados (Datos básicos de identificación)	NEGATIVO		
Observaciones	5		
Unidad administrativa	División <i>Fuerzas Federales</i>	Coordinación <i>CRPD.</i>	Agrupamiento [REDACTED]
Mando responsable	Grado / Nombre completo <i>[REDACTED]</i>	No. Expediente	[REDACTED]
Anexo(s) (Evidencia fotográfica, video, documentos, etc)	No.	Tipo	Contenido

La información contenida en el presente documento es auditable, confidencial y/o reservada en términos de la Ley Federal de Transparencia y Acceso a la Información Pública Gubernamental



.FTAIPG  
Art. 18  
Fracción II  
Motivación 2

No. Folio 361  
Fecha: 01/11/2014


HOJA DE VERIFICACIÓN DE BÚSQUEDA POR SECTOR (INICIAL)

Objetivo de Búsqueda	Clave [REDACTED]	Descripción : Búsqueda y Localización de 43 estudiantes normalistas	
Ubicación geográfica	Latitud: [REDACTED]	Longitud: [REDACTED]	
Estado:	Municipio [REDACTED]	Localidad [REDACTED]	
Fuente	De la información	De la Instrucción De orden superior	
Inicio	Fecha 01/11/2014	Hora 09:30 hrs.	
Conclusión	Fecha 01/11/2014	Hora 18:00 hrs.	
Acciones (Resumen en orden cronológico)	Policía Segundo [REDACTED] con 11 elementos más de fuerza, a bordo de las unidades oficiales núm. eco. [REDACTED] realizó patrullaje y cercanía a la ciudadanía en el municipio [REDACTED]		
Resultados (Datos básicos de identificación)	Con resultados negativos		
Observaciones	Se realizaron recorridos y búsqueda en el poblados de [REDACTED] para la obtención de información para la localización de estudiantes normalistas desaparecidos.		
Unidad administrativa	División Fuerzas Federales	Coordinación Reacción y Alerta Inmediata	Agrupamiento 10º Agrupamiento.
Mando responsable	Grado / Nombre completo Policía Segundo [REDACTED]	No. Expediente	[REDACTED]
Anexo(s) (Evidencia fotográfica, video, documentos, etc)	No.	Tipo	Contenido

La información contenida en el presente documento es auditable, confidencial y/o reservada en términos de la Ley Federal de Transparencia y Acceso a la Información Pública Gubernamental




.FTAIPG  
Art. 18  
Fracción II  
Motivación 2



.FTAIPG  
Art. 18  
Fracción II  
Motivación 2

No. Folio 362  
Fecha: 1/1/

HOJA DE VERIFICACIÓN DE BÚSQUEDA POR SECTOR (INICIAL)

Objetivo de Búsqueda	Clave	Descripción	
Ubicación geográfica	Latitud:	Longitud:	
Estado:	Municipio:	Localidad:	
Fuente	De la información	De la Instrucción	
Inicio	Fecha 01-11-14	Hora 11:40	
Conclusión	Fecha 01-11-14	Hora 12:00	
Acciones (Resumen en orden cronológico)	Se revisó un [redacted] ubicado en [redacted] en [redacted] [redacted] donde se verificaron los [redacted] para la [redacted] de [redacted] Sin novedad que reportar [redacted]		
Resultados (Datos básicos de identificación)			
Observaciones			
Unidad administrativa	División	Coordinación	Agrupamiento
Mando responsable	Grado / Nombre completo		No. Expediente/ Firma
Anexo(s) (Evidencia fotográfica, video, documentos, etc)	No.	Tipo	Contenido
	10	memoria fotográfica	física




La información contenida en el presente documento es auditable, confidencial y/o reservada en términos de la Ley Federal de Transparencia y Acceso a la Información Pública Gubernamental





555

DIVISIÓN DE FUERZAS FEDERALES  
COORDINACIÓN DE OPERACIONES ESPECIALES



ARP

Periférico Oriente 815. Col. Chinampac de Juárez, Deleg. Iztapalapa, México, D.F., 09310  
Tel.: (55) 11036000 www.cns.gob.mx



POLICÍA FEDERAL

GENDARMERÍA

FTAIPG  
Art. 18  
Fracción II  
Motivación 2

No. Folio 363  
 Fecha: 1/1/

HOJA DE VERIFICACIÓN DE BÚSQUEDA POR SECTOR (INICIAL)

Objetivo de Búsqueda	Clav	Descripción	
Ubicación geográfica	Latitud:	Longitud:	
Estado:	Municipio:	Localidad:	
Fuente	De la información		De la Instrucción
Inicio	Fecha 01-11-14.	Hora 12:10 hrs.	
Conclusión	Fecha 01-11-14.	Hora 12:25 hrs.	
Acciones (Resumen en orden cronológico)	Se inspeccionó el domicilio con relación al ex-funcionario José Luis Abarca Velasco ubicado		
Resultados (Datos básicos de identificación)	se abstruan oficinas de la casa de campaña de la C. María de los Angeles Pinard Willa.		
Observaciones	al entrevistar a los vecinos, refieren que eran oficinas de casa de campaña de la esposa del ex presidente municipal y actualmente se encuentra abandonado.		
Unidad administrativa	División	Coordinación	Agrupamiento
Mando responsable	Grado / Nombre completo		No. Expediente/ Firma
Anexo(s) (Evidencia fotográfica, video, documentos, etc)	No.	Tipo	Contenido
	1°	memoria fotográfica	física
	2°	documento	oficio-SEIDO/UEIDMS/FE-EI 888/214

La información contenida en el presente documento es auditable, confidencial y/o reservada en términos de la Ley Federal de Transparencia y Acceso a la Información Pública Gubernamental

LFTAIPG  
Art. 13  
Fracción IV  
Motivación 1



Subprocuraduría Especializada en Investigación  
De Delincuencia Organizada  
Unidad Especializada en Investigación de Delitos  
en Materia de Secuestro

A.P.PGR/SEIDO/JEIDMS/874/2014

No. De oficio: SEIDO/JEIDMS/FE-E/888/2014  
Iguala de la Independencia, Guerrero 01 de Noviembre de 2014.

LIC. [REDACTED]  
COMISARIO GENERAL TITULAR DE LA DIVISIÓN  
DE FUERZAS FEDERALES.  
PRESENTE:

Con fundamento en lo dispuesto en los artículos 21 y 102 apartado "A" de la constitución Política de los Estados Unidos Mexicanos; 1 y 8 de la Ley Federal Contra la Delincuencia Organizada; 2, fracciones II y XI, 168 primer párrafo y 180 del Código Federal de Procedimientos Penales; 1.ª Fracción (apartado A), incisos b) y c), 22 de la Ley Orgánica de la Procuraduría General de la República y 32 fracción I, de su Reglamento, solicito a Usted de la manera más atenta que sus apreciables instrucciones a personal a su digno cargo a efecto de que se ABOQUEN A LA INVESTIGACION EN TODO LO REFERENTE a los CD. JOSÉ LUIS ABARCA VELAZQUEZ y a la esposa del mismo de nombre MARIA DE LOS ANGELES PINEDA. Lo anterior para recabar elementos necesarios para la presente investigación.



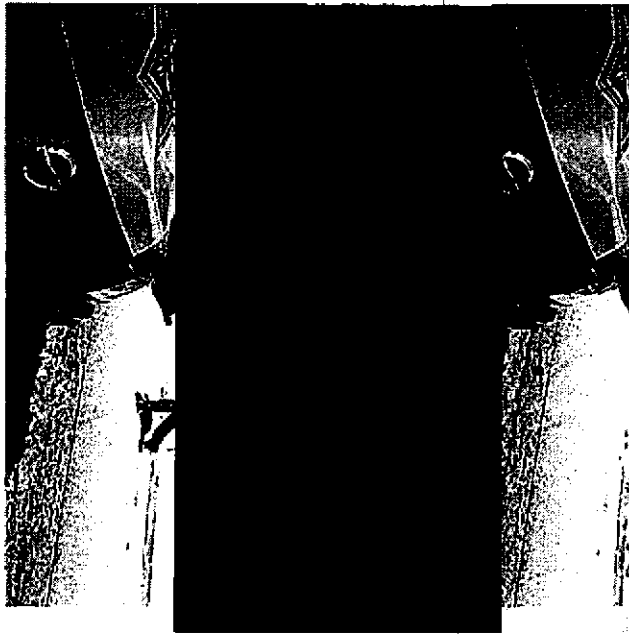

COMISARIO GENERAL DE LA REPUBLICA  
Sin otro particular, aprovecho  
este medio de comunicación para  
saludarlo y agradecerle su  
atención.  
Cordialmente,  
[REDACTED]

un cordial saludo.

SUFRAGANTE  
AGENTE DEL MINISTERIO  
ADSCRITO A LA UNIDAD  
DE DELITOS EN MATERIA

INVESTIGACIÓN  
A S.E.I.D.O.

LFTAIPG  
Art. 18  
Fracción II  
Motivación 2



No. Folio 364  
Fecha: \_/ \_/ \_

HOJA DE VERIFICACIÓN DE BÚSQUEDA POR SECTOR (INICIAL)


Objetivo de Búsqueda	Clave	[Redacted]		Descripción
Ubicación geográfica	Latitud	[Redacted]		Longitud
Estado	Municipio	[Redacted]		Localidad:
Fuente	De la información		De la Instrucción	
Inicio	Fecha	01-11-14	Hora	08:00hrs.
Conclusión	Fecha	01-11-14	Hora	15:00hrs
Acciones (Resumen en orden cronológico)	Se realizaron recorridos en los municipios de Coahuila, [Redacted]			
Resultados (Datos básicos de identificación)	Sin novedades que reportar			
Observaciones	[Redacted]			
Unidad administrativa	División	Coordinación		[Redacted]
Mando responsable	Grado / Nombre completo		No. Expediente	
	Inspector General		[Redacted]	
Anexo(s) (Evidencia fotográfica, video, documentos, etc)	No.	Tipo	Contenido	
	10	documentos	tarjeta informativa con memoria fotográfica	

La información contenida en el presente documento es auditable, confidencial y/o reservada en términos de la Ley Federal de Transparencia y Acceso a la Información Pública Gubernamental



DIVISIÓN DE FUERZAS FEDERALES  
COORDINACIÓN DE OPERACIONES ESPECIALES

MEMORIA FOTOGRÁFICA.



BNP

Periférico Oriente 815, Col. Chinampac de Juárez, Deleg. Iztapalapa, México, D.F., 09510  
Tel.: (55) 31036000 www.cns.gob.mx



POLICÍA FEDERAL  
GENDARMERÍA


FTAIPG  
Art. 18  
Fracción II  
Motivación 2

No. Folio 365  
Fecha: 01 / 11 / 2014

HOJA DE VERIFICACIÓN DE BÚSQUEDA POR SECTOR (INICIAL)

Objetivo de Búsqueda	Clave: [REDACTED]	Descripción: Búsqueda de los 43 estudiantes normalistas desaparecidos	
Ubicación geográfica	Latitud: [REDACTED]	Longitud: [REDACTED]	
Estado:	Municipio: [REDACTED]	Localidad: [REDACTED]	
Fuente	De la información	De la Instrucción	
Inicio	Fecha 01 11 2014	Hora 12:47 Hrs	
Conclusión	Fecha 01 11 2014	Hora 16:18 Hrs	
Acciones (Resumen en orden cronológico)	Al mando [REDACTED] al mando de 11 elementos de fuerza a bordo de dos unidades [REDACTED] con el fin de realizar el servicio de Base de Operaciones Mixtas, en conjunto con personal de SEDENA con 19 elementos de fuerza se hace patrullaje en inmediaciones de la localidad y de proximidad social con la intención de obtener información que lleve al paradero de los 43 normalistas desaparecidos el pasado 26 de septiembre		
Resultados (Datos físicos de identificación)	sin resultados favorables		
Observaciones	Se realiza patrullaje por las principales vías de la comunidad observando que la gente se encuentra con el temor que la vean platicando con personal de PF o SEDENA		
Unidad administrativa	División Fuerzas Federales	Coordinación Reacción y Alerta Inmediata	Agrupamiento 10° agrupamiento
Mando responsable	Grado / Nombre completo PP [REDACTED]	No. Ex [REDACTED]	
Anexo(s) (Evidencia fotográfica, video, documentos, etc.)	No.	Tipo	Contenido [REDACTED]

La información contenida en el presente documento es auditable, confidencial y/o reservada en términos de la Ley Federal de Transparencia y Acceso a la Información Pública Gubernamental





No. Folio **366**  
Fecha: **01 / 11 / 2014**

**HOJA DE VERIFICACIÓN DE BÚSQUEDA POR SECTOR (INICIAL)**

<b>Objetivo de Búsqueda</b>	Clave : [REDACTED]	Descripción : Búsqueda y Localización de 43 estudiantes normalistas	
<b>Ubicación geográfica</b>	Latitud: [REDACTED]	Longitud: [REDACTED]	
<b>Estado:</b>	Municipio: [REDACTED]	Localidad: [REDACTED]	
<b>Fuente</b>	De la información	De la Instrucción [REDACTED]	
<b>Inicio</b>	Fecha 01/11/2014	Hora	09:00 hrs.
<b>Conclusión</b>	Fecha 01/11/2014	Hora	09:30 hrs.
<b>Acciones</b> (Resumen en orden cronológico)	Policía Segundo [REDACTED] con 11 elementos más de fuerza, a bordo de las unidades oficiales núm. eco. [REDACTED] con el fin de realizar servicio con la Base de Operaciones Mixtas, en conjunto con personal de SEDENA al mando del Capitán 1 de caballería [REDACTED] con un oficial y 29 de tropa dos vehículos oficiales [REDACTED] se realizó puesto de control y acciones de cercanía a la ciudadanía para la obtención de información para llevar a cabo la localización de 43 estudiantes normalista que fueron secuestrados el pasado 26 de Septiembre.		
<b>Resultados</b> (Datos básicos de identificación)	No se obtuvo resultados favorables		
<b>Observaciones</b> ESPECIALIZADA EN DELINCUENCIA Y EN INVESTIGACIÓN DE CASOS DE SECUESTRO	Se establecieron filtros de inspección vehicular, en la periferia de la localidad así como revisar y confrontar con identificaciones oficiales a las personas para llegar a la localización de los 43 normalistas.		
<b>Unidad administrativa</b>	División Fuerzas Federales	Coordinación Reacción y Alerta Inmediata	Agrupamiento 10° Agrupamiento.
<b>Mando responsable</b>	Grado / Nombre completo Policía Segundo [REDACTED]	No. Expediente/ Firma [REDACTED]	
<b>Anexo(s)</b> (Evidencia fotográfica, video, documentos, etc)	No.	Tipo	[REDACTED]

La información contenida en el presente documento es auditable, confidencial y/o reservada en términos de la Ley Federal de Transparencia y Acceso a la Información Pública Gubernamental.

No. Folio  
Fecha: **01 / 11 / 2014**


No. Folio 366  
Fecha: 01 / 11 / 2014

HOJA DE VERIFICACIÓN DE BÚSQUEDA POR SECTOR (INICIAL)


Objetivo de Búsqueda	Clave [REDACTED]	Descripción : Búsqueda y Localización de 43 estudiantes normalistas	
Ubicación geográfica	Latitud: [REDACTED]	Longitud: [REDACTED]	
Estado:	Municipio: [REDACTED]	Localidad: [REDACTED]	
Fuente	De la información [REDACTED]	De la Instrucción [REDACTED]	
Inicio	Fecha 01/11/2014	Hora 09:00 hrs.	
Conclusión	Fecha 01/11/2014	Hora 09:30 hrs.	
Acciones (Resumen en orden cronológico)	Policía Segundo [REDACTED] con 11 elementos más de fuerza, a bordo de las unidades oficiales núm. eco. [REDACTED], con el fin de realizar servicio con la Base de Operaciones Mixtas, en conjunto con personal de SEDENA al mando del Capitán 1 de caballería [REDACTED] con un oficial y 29 de tropa dos vehículos oficiales [REDACTED] se realizó puesto de control y acciones de cercanía a la ciudadanía para la obtención de información para llevar a cabo la localización de 43 estudiantes normalista que fueron secuestrados el pasado 26 de Septiembre.		
Resultados (Datos básicos de identificación)	No se obtuvo resultados favorables		
Observaciones	Se establecieron filtros de inspección vehicular, en la periferia de la localidad así como revisar y confrontar con identificaciones oficiales a las personas para llegar a la localización de los 43 normalistas.		
Unidad administrativa	División Fuerzas Federales	Coordinación Reacción y Alerta Inmediata	Agrupamiento 10° Agrupamiento.
Mando responsable	Grado / Nombre completo Policía Segundo [REDACTED]		No. Expediente/ Firma [REDACTED]
Anexo(s) (Evidencia fotográfica, video, documentos , etc)	No.	Tipo	Contenido

La información contenida en el presente documento es auditable, confidencial y/o reservada en términos de la Ley Federal de Transparencia y Acceso a la Información Pública Gubernamental

No. Folio  
Fecha: 01 / 11 / 2014



GENERAL DE LA REPUBLICA  
FISCERIA ESPECIALIZADA EN  
MATERIA DE DELINCUENCIA  
ORGANIZADA  
FISCERIA ESPECIALIZADA EN INVESTIGACION  
MATERIA DE SEQUESTRO



FTAIPG  
Art. 18  
Fracción II  
Motivación 2

No. Folio **367**  
 Fecha: 01 / 11 / 2014

**HOJA DE VERIFICACIÓN DE BÚSQUEDA POR SECTOR (INICIAL)**

<b>Objetivo de Búsqueda</b>	Clave : [REDACTED]	<b>Descripción</b> Localización de los 43 estudiantes desaparecidos.	
<b>Ubicación geográfica</b>	Latitud [REDACTED]	Longitud [REDACTED]	
<b>Estado:</b>	Municipio [REDACTED]	Localidad: [REDACTED]	
<b>Fuente</b>	De la información	De la Instrucción	
<b>Inicio</b>	Fecha: 01 11 2014	Hora 09:00	
<b>Conclusión</b>	Fecha: 01 11 2014	Hora 08:05	
<b>Acciones</b> (Resumen en orden cronológico)	Se efectuaron recorridos pie-tierra, por barrancas, veredas, caminos del tercer orden e inmediaciones del citado poblado, en la búsqueda de los 43 estudiantes desaparecidos.		
<b>Resultados</b> (Datos básicos de identificación)	Negativos		
<b>Observaciones</b>	Ninguna		
<b>Unidad administrativa</b>	División D.F.F.	Coordinación C.R.A.I.	Agrupamiento
<b>Mando responsable</b>	Grado / Nombre completo INSPECTOR [REDACTED]		No. Expediente/ Firma [REDACTED]
<b>Anexo(s)</b> (Evidencia fotográfica, video, documentos, etc)	No.	Tipo	Contenido

La información contenida en el presente documento es auditable, confidencial y/o reservada en términos de la Ley Federal de Transparencia y Acceso a la Información Pública Gubernamental

PERSONAL EN LA BUSQUEDA DE LOS ESTUDIANTES DESAPARECIDOS



DE LA REPUBLICA  
SPECIALIZADA EN  
DE INFLUENCIAS  
DE INVESTIGACION






No. Folio 368  
Fecha: 01 / 11 / 2014

HOJA DE VERIFICACIÓN DE BÚSQUEDA POR SECTOR (INICIAL)

Objetivo de Búsqueda	Clave : [REDACTED]	Descripción : Búsqueda de los 43 estudiantes normalistas desaparecidos	
Ubicación geográfica	Latitud: [REDACTED]	Longitud: [REDACTED]	
Estado:	Municipio [REDACTED]	Localidad:	
Fuente	De la información	De la Instrucción	
Inicio	Fecha 01 11 2014	Hora 10:00 Hrs	
Conclusión	Fecha 01 11 2014	Hora 18:30 Hrs	
Acciones (Resumen en orden cronológico)	A bordo de 2 crp's con números económicos [REDACTED] se realiza patrullaje y búsqueda de los 43 normalistas desaparecidos en el tramo [REDACTED] en proximidad social e inspecciones a vehículos que transitan por el lugar		
Resultados (Datos de identificación)	sin resultados		
Observaciones	Se realiza inspección vehicular en la carretera [REDACTED] realizando inspección visual a vehículos y de proximidad con la ciudadanía		
Unidad administrativa	División Fuerzas Federales	Coordinación Reacción y Alerta Inmediata	Agrupamiento 10º agrupamiento
Mando responsable	Grado / Nombre completo PP [REDACTED]	No. Expediente/ Firma [REDACTED]	
Anexo(s) (Evidencia fotográfica, vídeo, documentos, etc.)	No.	Tipo	[REDACTED]

La información contenida en el presente documento es auditable, confidencial y/o reservada en términos de la Ley Federal de Transparencia y Acceso a la Información Pública Gubernamental






...MI DE LA  
...EPTIC  
...IA  
...ED DE  
...RA DE SP

.FTAIPG  
Art. 18  
Fracción II  
Motivación 2





871



ESTADOS UNIDOS MEXICANOS  
SECRETARÍA DE LA DEFENSA  
SECRETARÍA DE INVESTIGACIONES  
Y FRENTE A LA DELINCUENCIA ORGANIZADA


ART. 18  
FRACCIÓN II  
MOTIVACIÓN 2

No. Folio 369  
 Fecha: 01/Nov/2014

HOJA DE VERIFICACIÓN DE BÚSQUEDA POR SECTOR (INICIAL)

Objetivo de Búsqueda	Clave: [REDACTED]	Descripción Búsqueda y Localización de 43 estudiantes desaparecidos.	
Ubicación geográfica	Latitud: [REDACTED]	Longitud: [REDACTED]	
Estado:	Municipio: [REDACTED]	Localidad: [REDACTED]	
Fuente	De la información: [REDACTED]	De la Instrucción: [REDACTED]	
Inicio	Fecha 1. Nov. 2014	Hora	08:00
Conclusión	Fecha 1 D.	Hora	14:00
Acciones (Resumen en orden cronológico)	A partir de 08:00 hrs iniciar actividades de patrullaje en el municipio de [REDACTED] con el fin de brindar apoyo, Seguridad y aproximación social, así como recabar información que nos lleve a la localización de los 43 estudiantes desaparecidos.		
Resultados (Datos de identificación)	SIN resultados.		
Observaciones	Trabaja las colonias [REDACTED] sobre [REDACTED] con el fin de brindar apoyo a la ciudadanía. Aproximación social. Se revisaron [REDACTED] casa abandonadas.		
Unidad administrativa	División Fms. Federales	Coordinación C.R.A.T.	Agrupamiento 23. ago.
Mando responsable	Grado / Nombre completo P.P. [REDACTED]	No. Expediente/ Firm	[REDACTED]
Anexo(s) (Evidencia fotográfica, video, documentos, etc)	No.	Tipo	Contenido

La información contenida en el presente documento es auditable, confidencial y/o reservada en términos de la Ley Federal de Transparencia y Acceso a la Información Pública Gubernamental



No. Folio 370 874  
Fecha 01/11/2014


HOJA DE VERIFICACIÓN DE BÚSQUEDA POR SECTOR (INICIAL)

Objetivo de Búsqueda	Clave: [REDACTED]	Descripción Búsqueda y localización de los 43 estudiantes desaparecidos	
Ubicación geográfica	Latitud: [REDACTED]	Longitud: [REDACTED]	
Estado:	Municipio: [REDACTED]	Localidad: [REDACTED]	
Fuente	De la información	De la Instru [REDACTED]	
Inicio	Fecha 01/NOV/2014	Hora 08:00 am	
Conclusión	Fecha 01/NOV/2014	Hora 14:00 pm	
Acciones (Resumen en orden cronológico)	Se realiza patrullaje en la ciudad [REDACTED] en busca de recabar informes sobre los estudiantes desaparecidos así como realizar acciones de proximidad social.		
Resultados (Datos básicos de identificación)	Sin resultados.		
Observaciones	Se realiza recorridos en los fraccionamientos a las orillas de la ciudad [REDACTED], sin lograr obtener resultado alguno.		
Unidad administrativa	División Fuerzas Federales	Coordinación C.R.A.1	Agrupamiento 23° Agrupamiento
Mando responsable	Grado / Nombre completo Policia Segundo	No. Expediente/ Firma	[REDACTED]
Anexo(s) (Evidencia fotográfica, video, documentos, etc)	No. 5	Tipo Fotografía	Contenido

La información contenida en el presente documento es auditable, confidencial y/o reservada en términos de la Ley Federal de Transparencia y Acceso a la Información Pública Gubernamental



AL DE LA REPÚBLICA  
SPECIALIZADA EN  
DELINCUENCIA  
ADA  
EN INVESTIGACIÓN  
A DE SEQUESTRO



FTAIPG  
Art. 18  
Fracción II  
Motivación 2